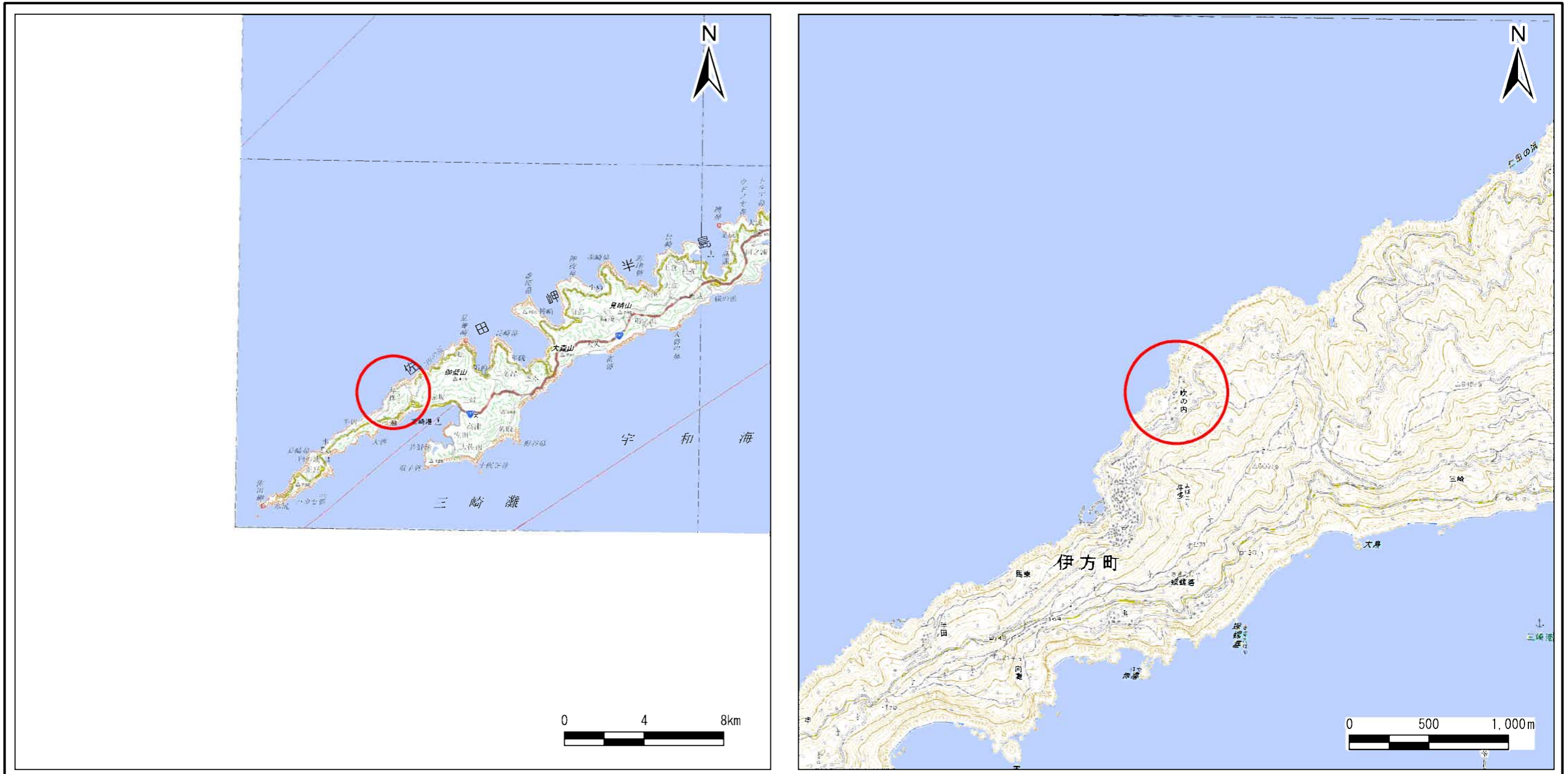


土砂災害警戒区域等の指定の公示に係る図書（その1）



(1/200,000)


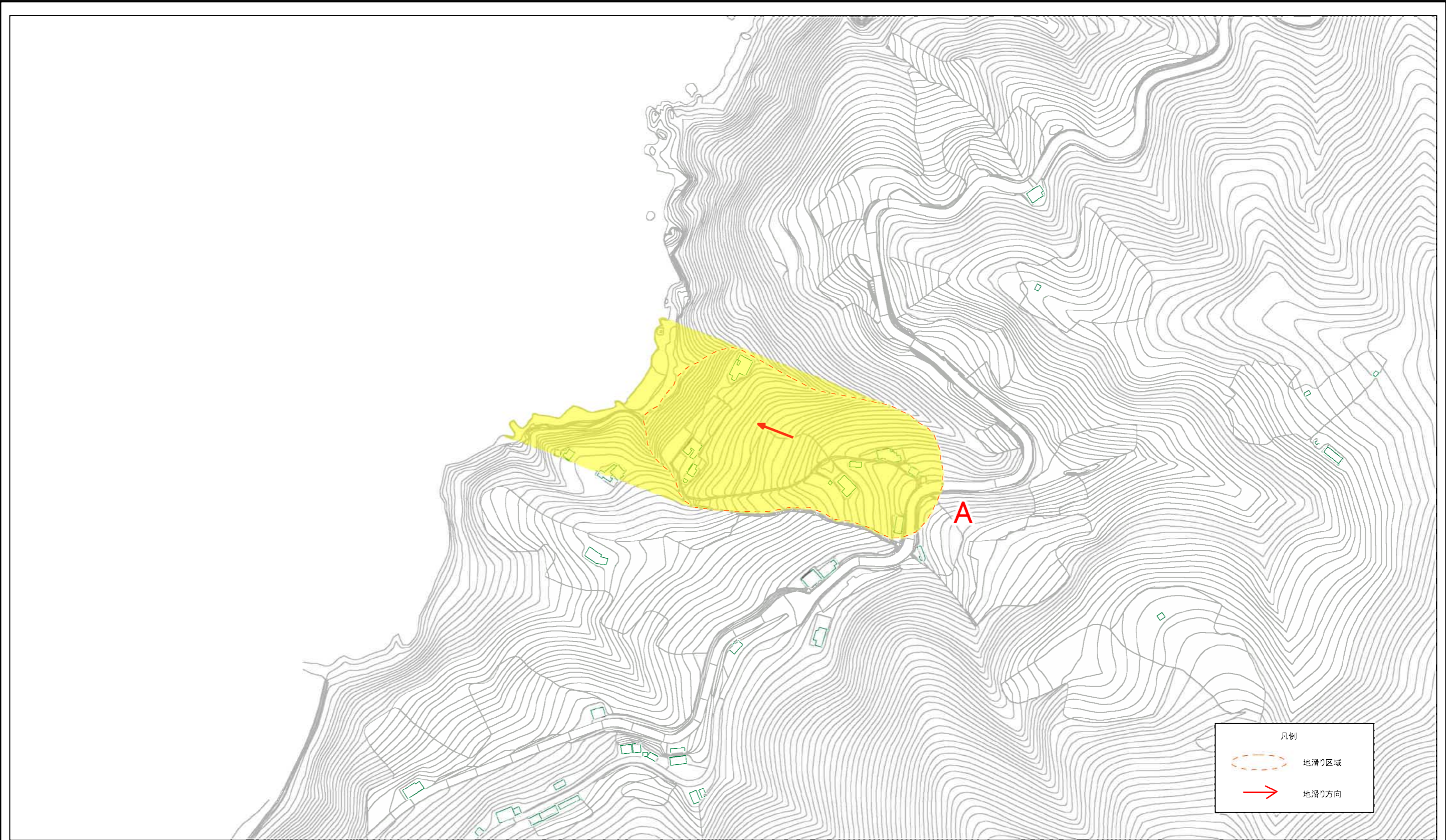
(1/25,000)

様式－1(地)  
土砂災害警戒区域・土砂災害特別警戒区域 位置図

|         |           |
|---------|-----------|
| 自然現象の種類 | 地滑り       |
| 箇所番号    | 444-J-331 |
| 箇所名     | 吹の内       |
| 地滑り区域名  | A         |
| 所在地     | 西宇和郡伊方町与修 |

この地図は、国土地理院長の承認を得て、同院発行の電子地形図25000及び電子地形図20万を複製したものである。(承認番号 令元四複、第29号)許可無く複製を禁ずる。

土砂災害警戒区域等の指定の公示に係る図書(その2)



|                                       |                                     |  |               |                    |                   |            |
|---------------------------------------|-------------------------------------|--|---------------|--------------------|-------------------|------------|
| 様式-2(地)<br>土砂災害警戒区域・土砂災害特別警戒区域<br>区域図 | 土砂災害防止法施行令第二条の基準に該当する区域(土砂災害警戒区域)   |  | 縮尺<br>1:2,500 | 自然現象の種類<br>地滑り     | 箇所番号<br>444-J-331 | 箇所名<br>吹の内 |
|                                       | 土砂災害防止法施行令第三条の基準に該当する区域(土砂災害特別警戒区域) |  |               | 告示番号<br>愛媛県告示第112号 | 地滑り区域名<br>A       |            |
|                                       |                                     |  |               | 告示年月日<br>令和3年2月2日  | 所在地<br>西宇和郡伊方町与修  |            |