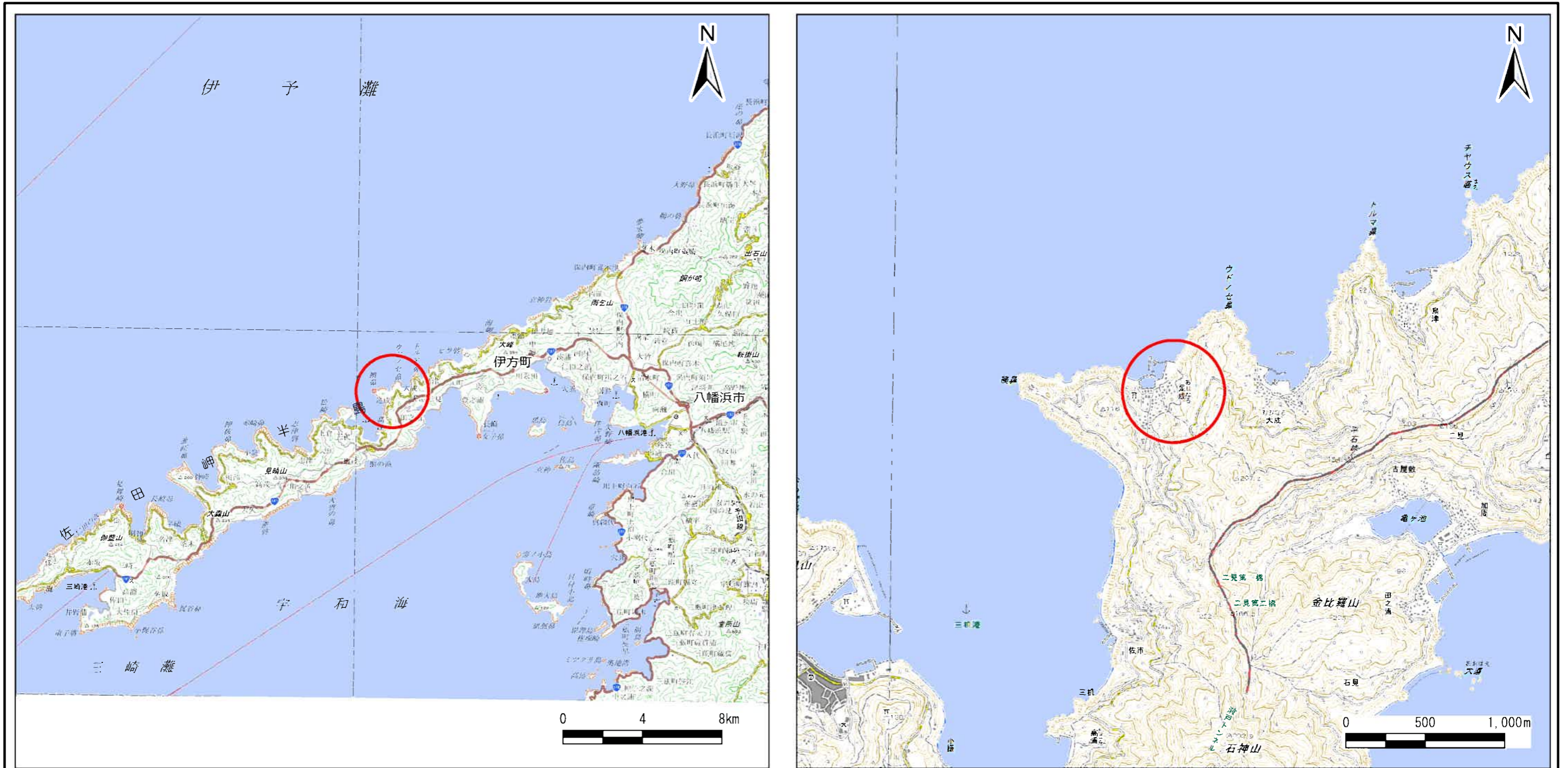


土砂災害警戒区域等の指定の公示に係る図書（その1）



(1/200,000)

(1/25,000)


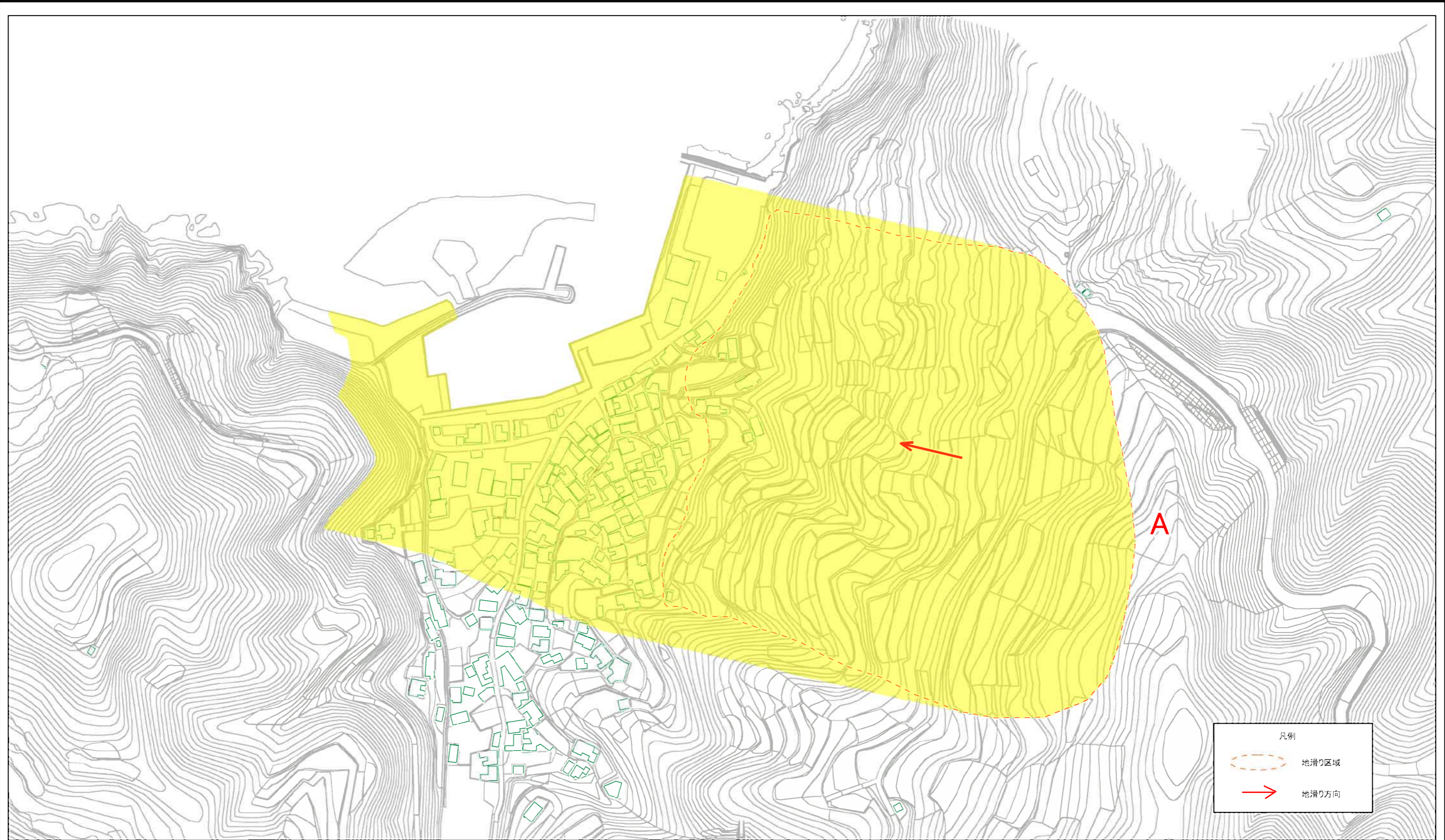
様式－1(地)  
土砂災害警戒区域・土砂災害特別警戒区域 位置図

自然現象の種類	地滑り
箇所番号	443-J-318
箇所名	足成東
地滑り区域名	A
所在地	西宇和郡伊方町足成・伊方町二見

この地図は、国土地理院長の承認を得て、同院発行の電子地形図25000及び電子地形図20万を複製したものである。(承認番号 令元四複、第29号)許可無く複製を禁ずる。



土砂災害警戒区域等の指定の公示に係る図書(その2)



様式-2(地)

土砂災害警戒区域・土砂災害特別警戒区域  
区域図

土砂災害防止法施行令第二条の基準に該当する区域(土砂災害警戒区域)



自然現象の種類

地滑り

箇所番号

443-J-318

箇所名

足成東

土砂災害防止法施行令第三条の基準に該当する区域(土砂災害特別警戒区域)



縮尺  
1:2,500

告示番号

愛媛県告示第112号

地滑り区域名

A

告示年月日

令和3年2月2日

所在地

西宇和郡伊方町足成・伊方町二見