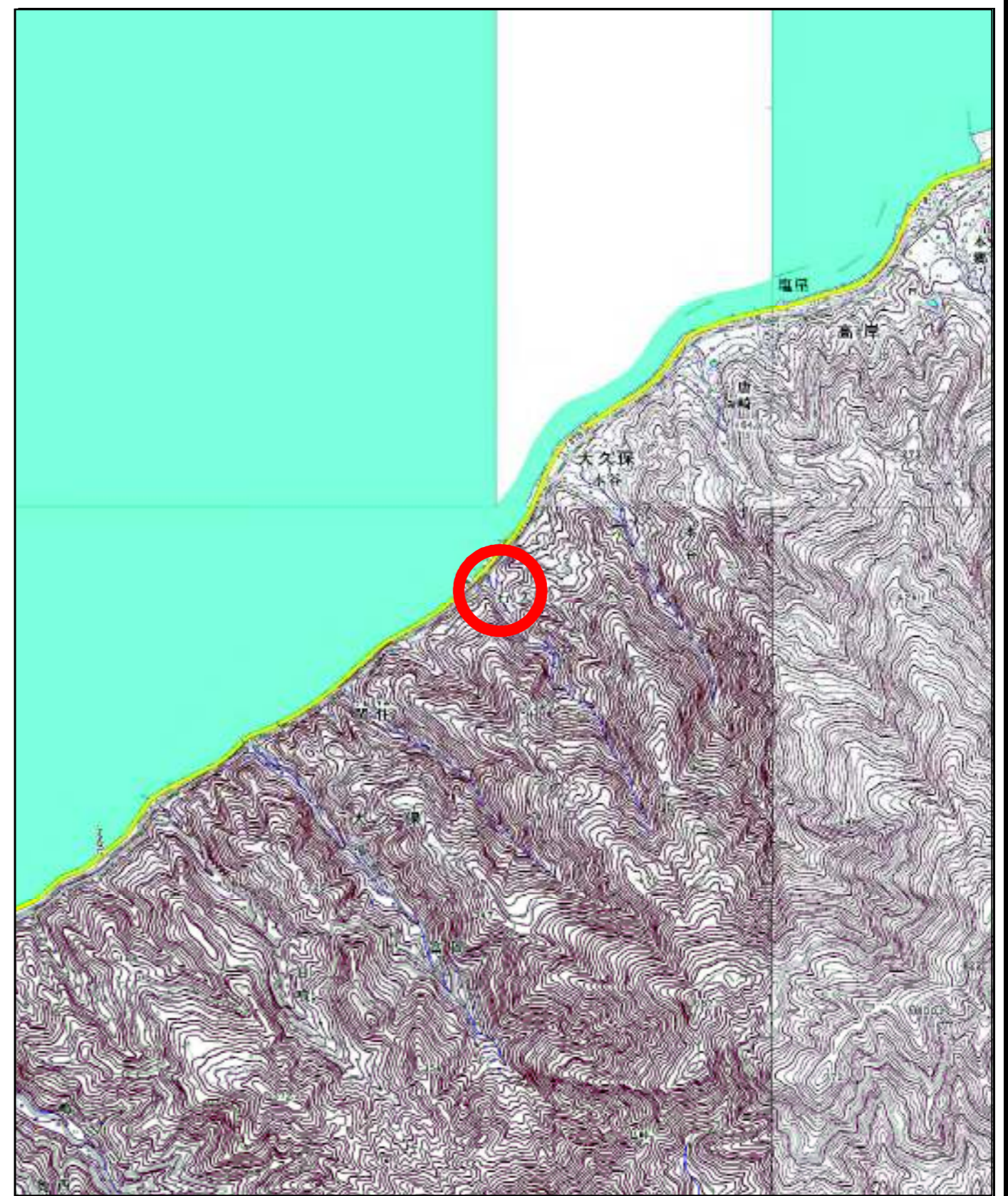


土砂災害警戒区域等の指定の公示に係る図書（その1）

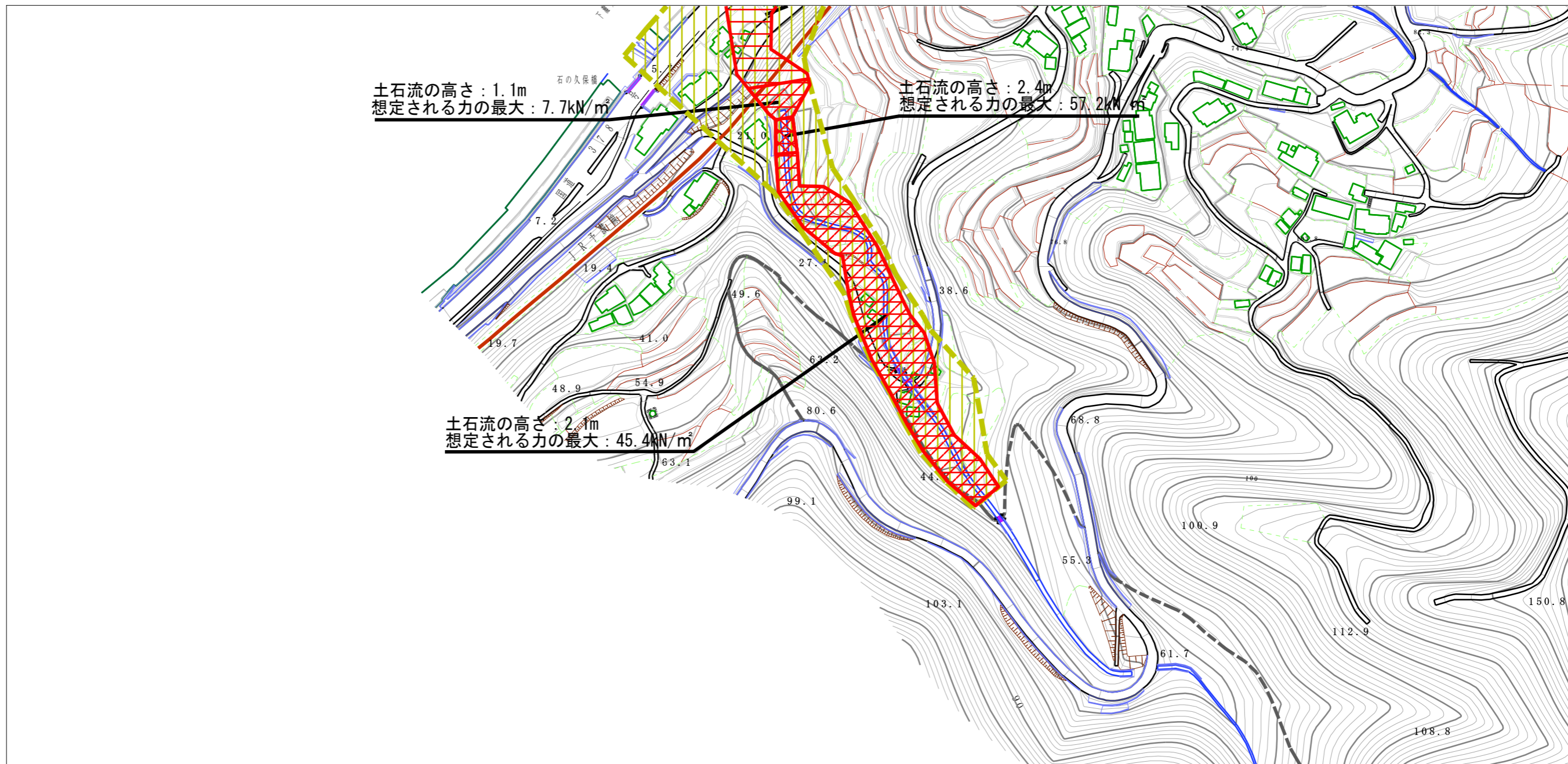


様式-1 (土)
土砂災害警戒区域・土砂災害特別警戒区域 位置図

自然現象の種類	土石流
溪流番号	405-1164-1
溪流名	石の久保川
所在地	伊予市双海町大久保

この地図は、国土地理院長の承認を得て、同院発行の20万分の1・2万5千分の1の地形図を複製したものである。（認証番号 平27四複 第58号）

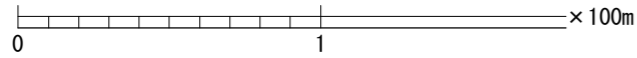
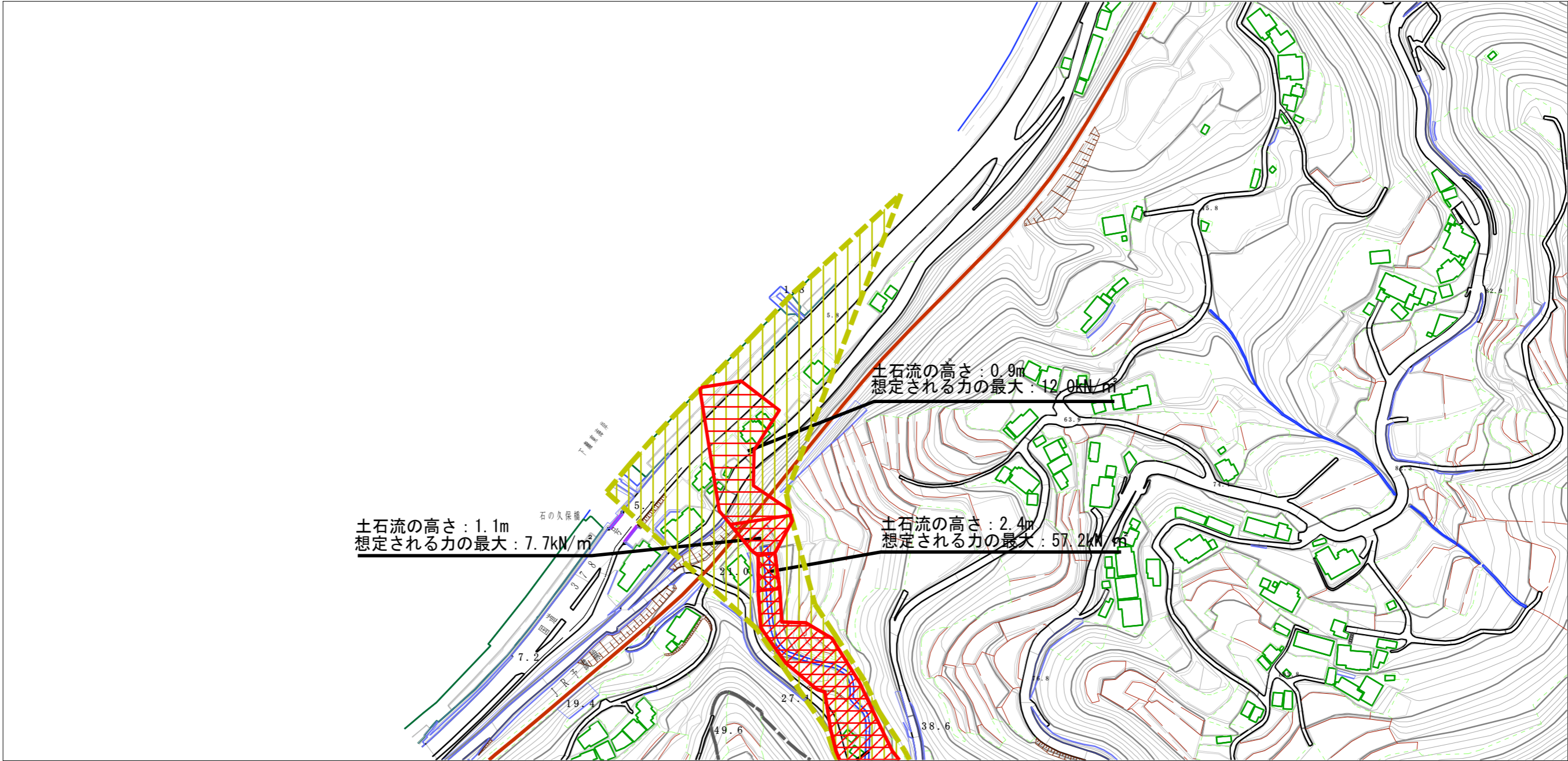
土砂災害警戒区域等の指定の公示に係る図書（その2）



0 1 × 100m

様式-2 (土) 土砂災害警戒区域・土砂災害特別警戒区域 区域図	土砂災害防止法施行令第二条の基準に該当する区域		自然現象 の種類 土石流	溪流番号	405-1164-1		
	土砂災害防止法施行令第三条の基準に該当する区域			告示番号 愛媛県告示第520号	溪流名	石の久保川	
	土砂災害防止法施行令第三条の基準に該当する区域				告示年月日 平成29年4月25日	所在地	伊予市双海町大久保
	それ以外の区域					縮尺 1:2,500	

土砂災害警戒区域等の指定の公示に係る図書（その2）



様式-2 (土) 土砂災害警戒区域・土砂災害特別警戒区域 区域図	土砂災害防止法施行令第二条の基準に該当する区域		縮尺 1:2,500	自然現象の種類	土石流	溪流番号	405-1164-1
	土砂災害防止法施行令第三条の基準に該当する区域			告示番号	愛媛県告示第520号	溪流名	石の久保川
	それ以外の区域			告示年月日	平成29年4月25日	所在地	伊予市双海町大久保