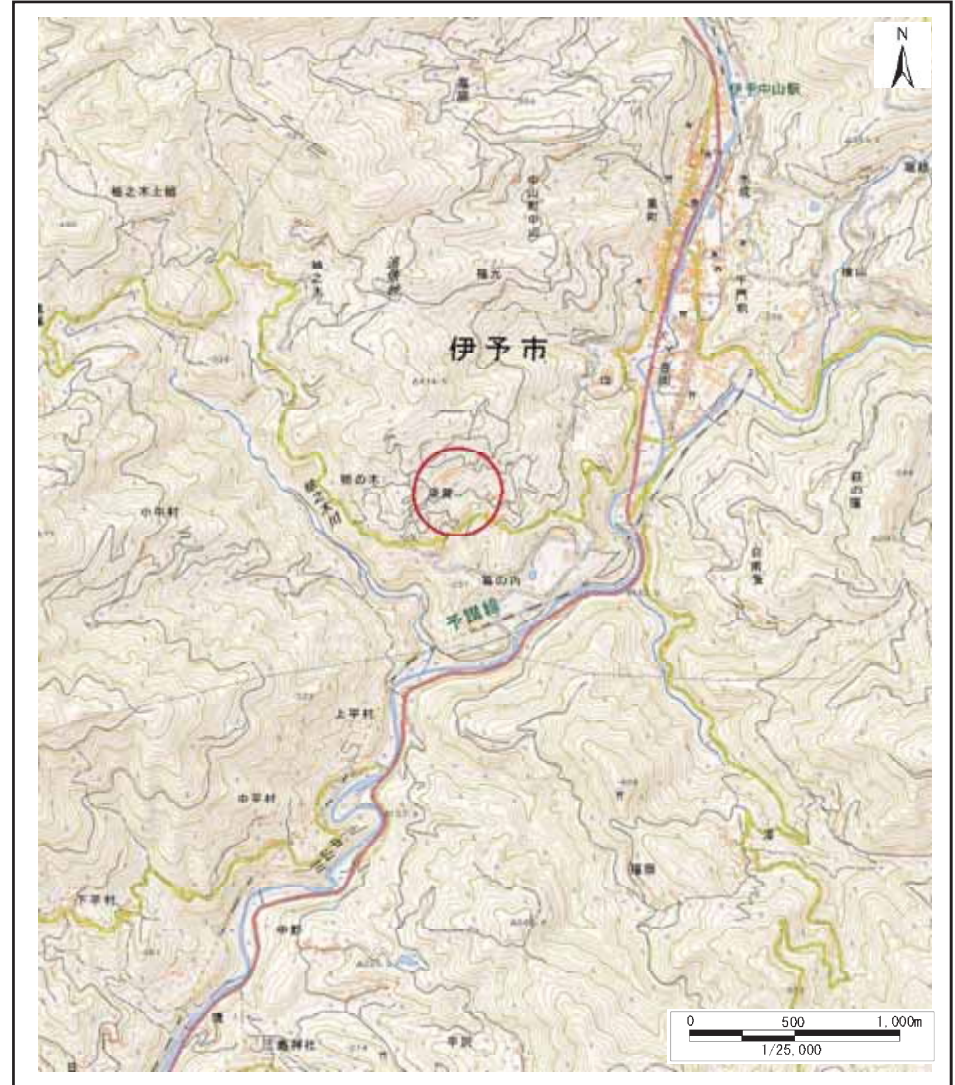


土砂災害警戒区域等の指定の公示に係る図書(その1)



(1/200,000)



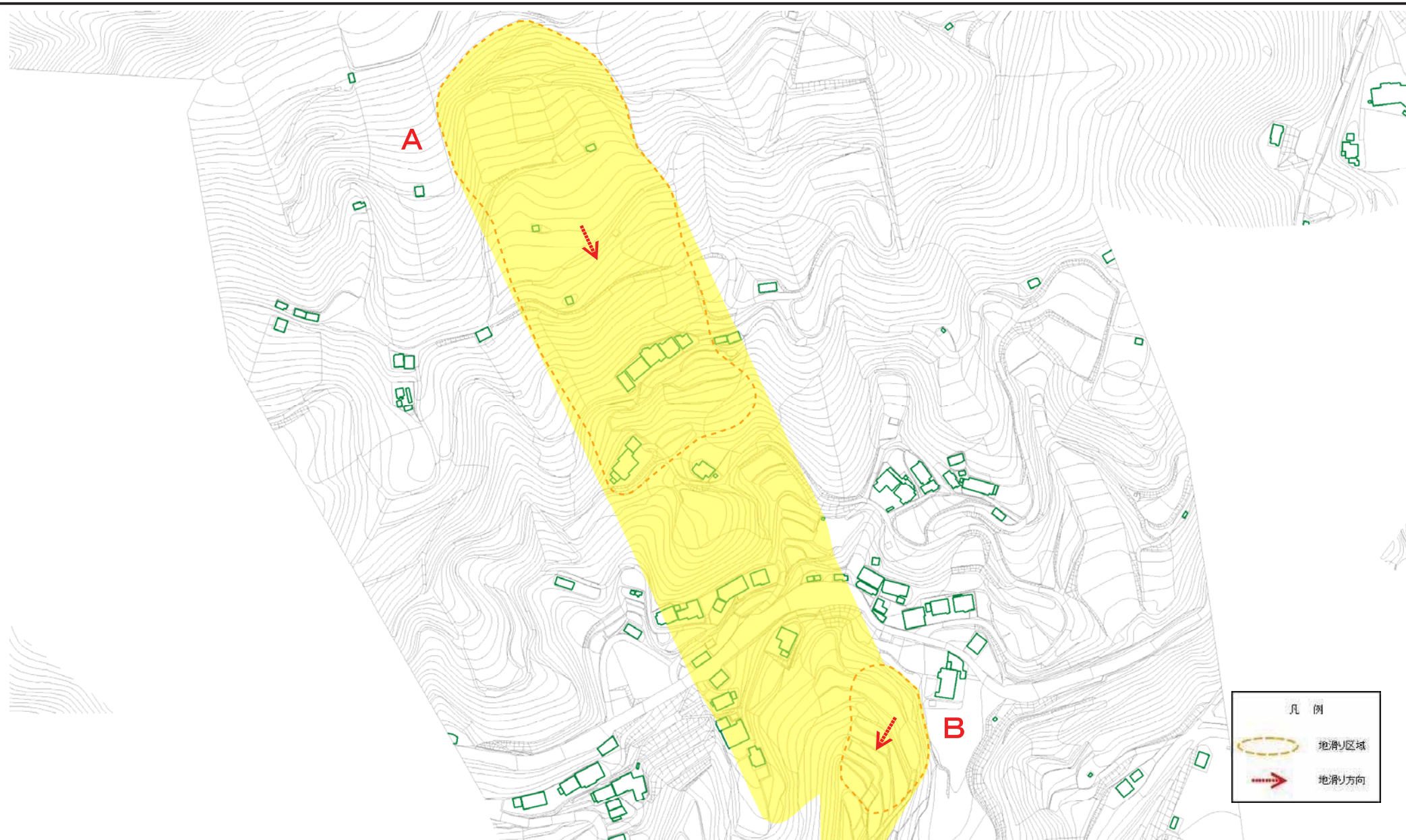
(1/25,000)

様式-1(地)
土砂災害警戒区域・土砂災害特別警戒区域
位置図

| | |
|---------|-----------|
| 自然現象の種類 | 地滑り |
| 箇所番号 | 404-J-505 |
| 箇所名 | 添賀 |
| 地滑り区域名 | A, B |
| 所在地 | 伊予市中山町中山 |

この地図は、国土地理院長の承認を得て、同院発行の数値地図20000(地図画像)、数値地図25000(地図画像)、電子地形図25000及び電子地形図20万を複製したものである。(承認番号 平28四複、第54号)
なお、この地図を複製する場合には、測量法に基づき、国土地理院の長の承認を得なければならない。

土砂災害警戒区域等の指定の公示に係る図書(その2)



0 25 50 100 150 200 m

様式-2(地)
土砂災害警戒区域・土砂災害特別警戒区域
区域図

土砂災害防止法施行令第二条の基準に該当する区域(土砂災害警戒区域)



縮尺
1:2,500

自然現象
の種類

地滑り

箇所番号

405-J-505

箇所名

添賀

告示番号

地滑り区域名

A,B

告示年月日

所在地

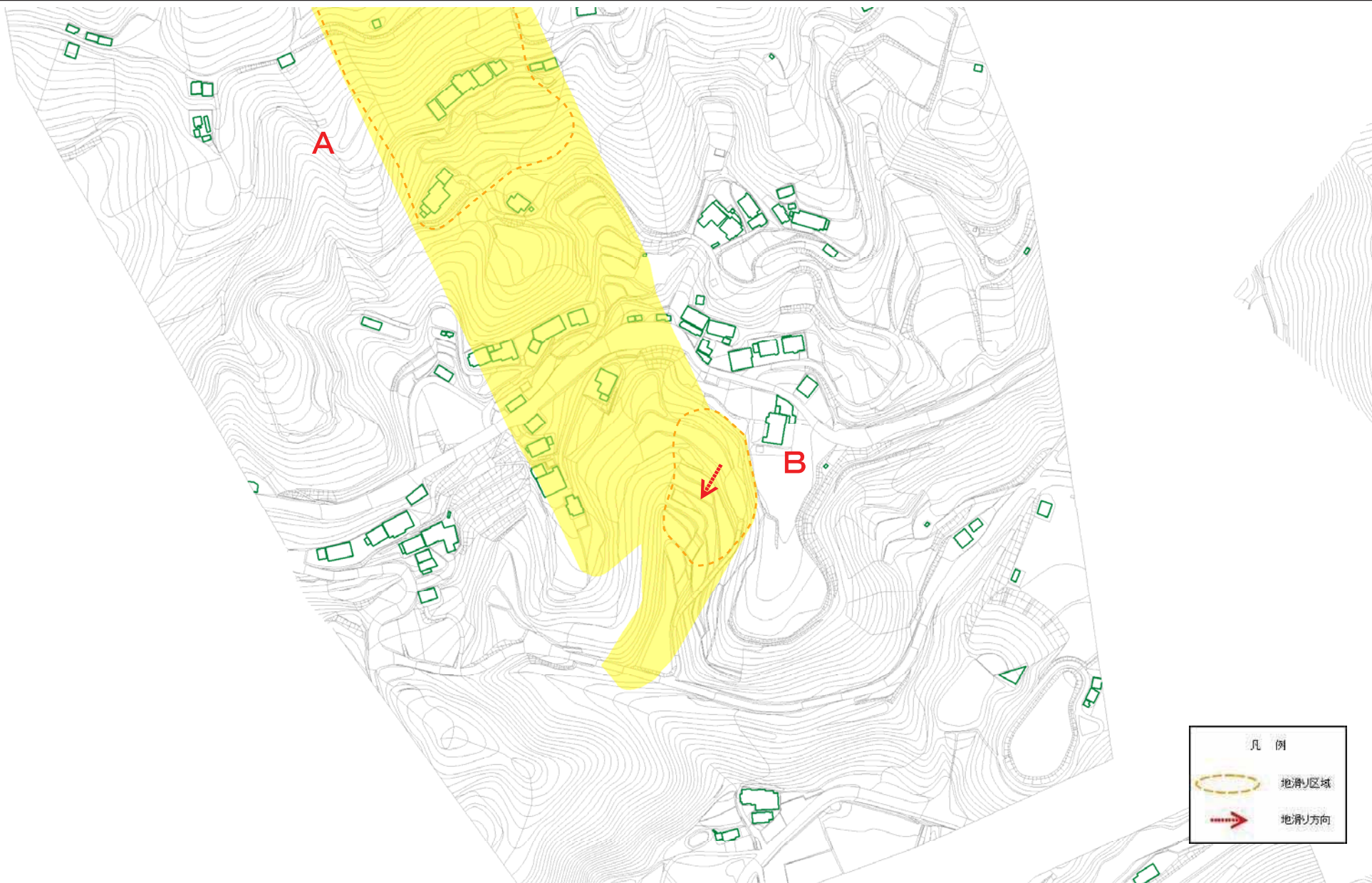
伊予市中山町中山

凡例

 地滑り区域

 地滑り方向

土砂災害警戒区域等の指定の公示に係る図書(その2)



凡例

- 地滑り区域
- 地滑り方向



| | | | | | | |
|---------------------------------------|-------------------------------------|--|--------------------|-----------------------|-------------------|-----------|
| 様式-2(地) 土砂災害警戒区域・土砂災害特別警戒区域 区域図 | 土砂災害防止法施行令第二条の基準に該当する区域(土砂災害警戒区域) | | N 縮尺 1:2,500 | 自然現象の種類 地滑り | 箇所番号 405-J-505 | 箇所名 添賀 |
| | 土砂災害防止法施行令第三条の基準に該当する区域(土砂災害特別警戒区域) | | | 告示番号 地滑り区域名 A,B | | |
| | 告示年月日 所在地 伊予市中山町中山 | | | | | |