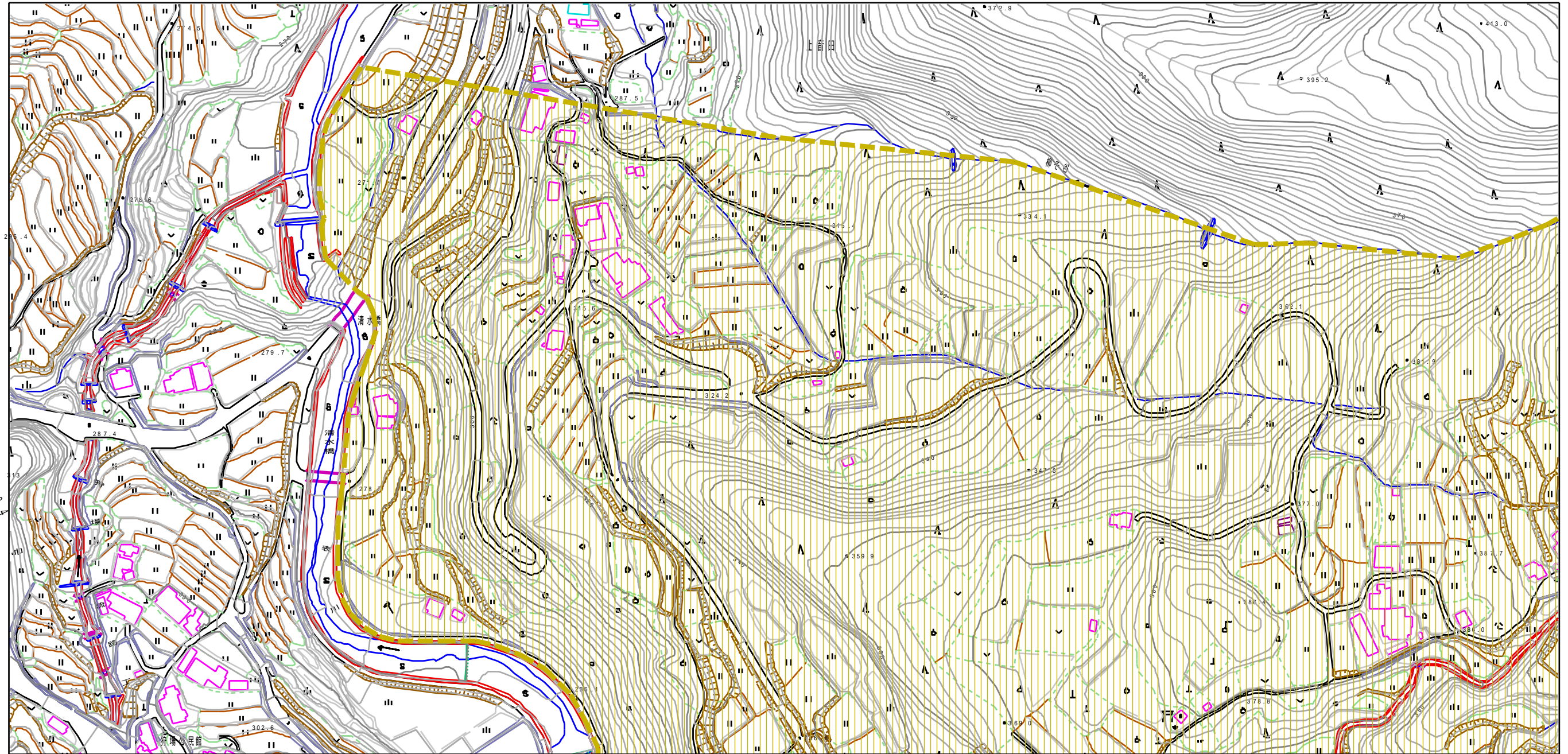


土砂災害警戒区域等の指定の公示に係る図書 (その2)



0 1 × 100m

様式 - 2 (土)

土砂災害警戒区域・土砂災害特別警戒区域  
区域図

土砂災害防止法施行令第二条の基準に該当する区域  
(土砂災害警戒区域)

土砂災害防止法施行令第三条の基準に該当する区域  
(土砂災害特別警戒区域)

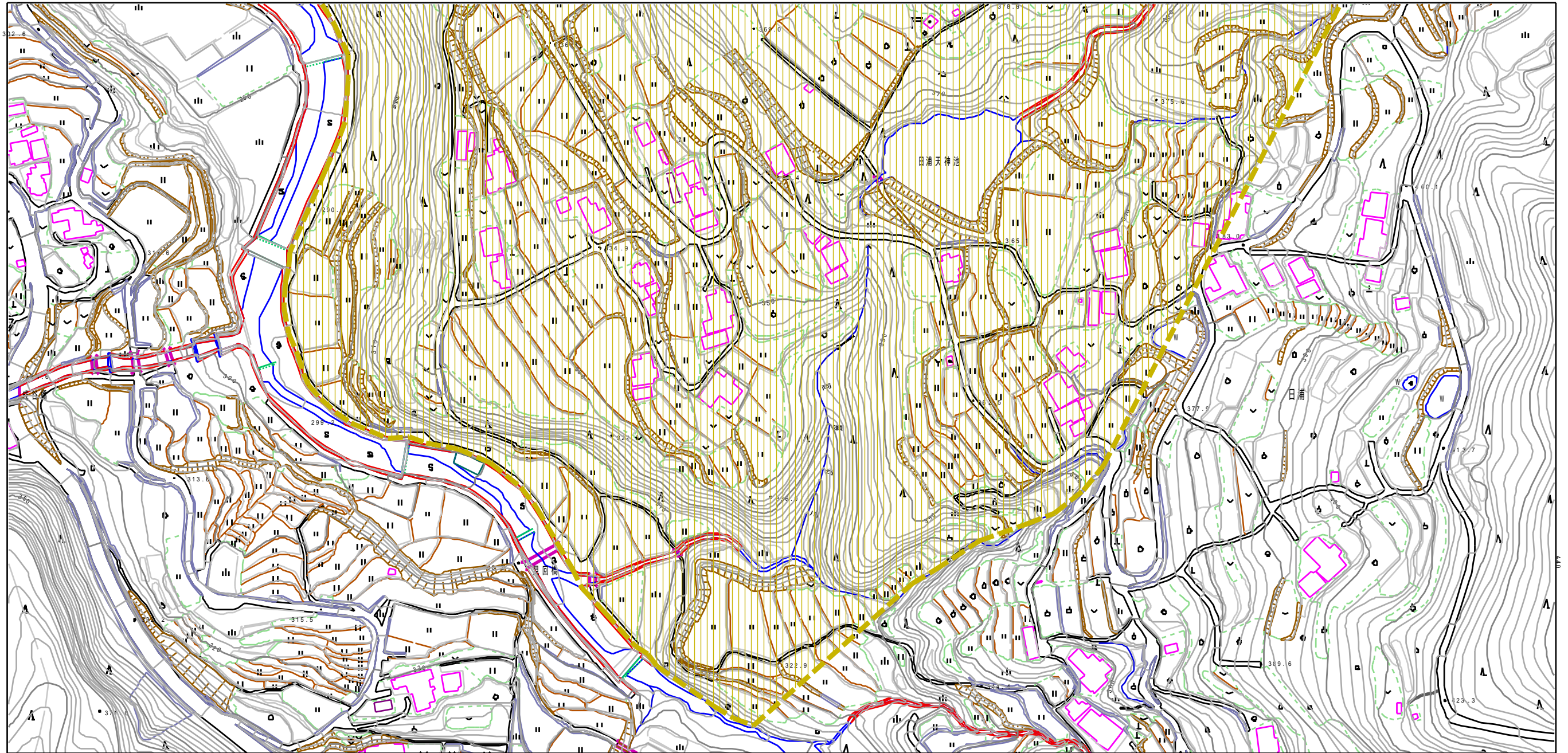
その他の区域



縮尺  
1:2,500

自然現象の種類	土石流	溪流番号	362-49
告示番号	愛媛県告示第546号	溪流名	野地谷
告示年月日	平成19年3月27日	所在地	東温市河之内日浦

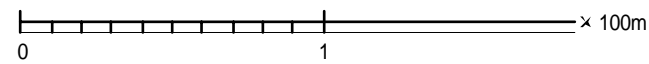
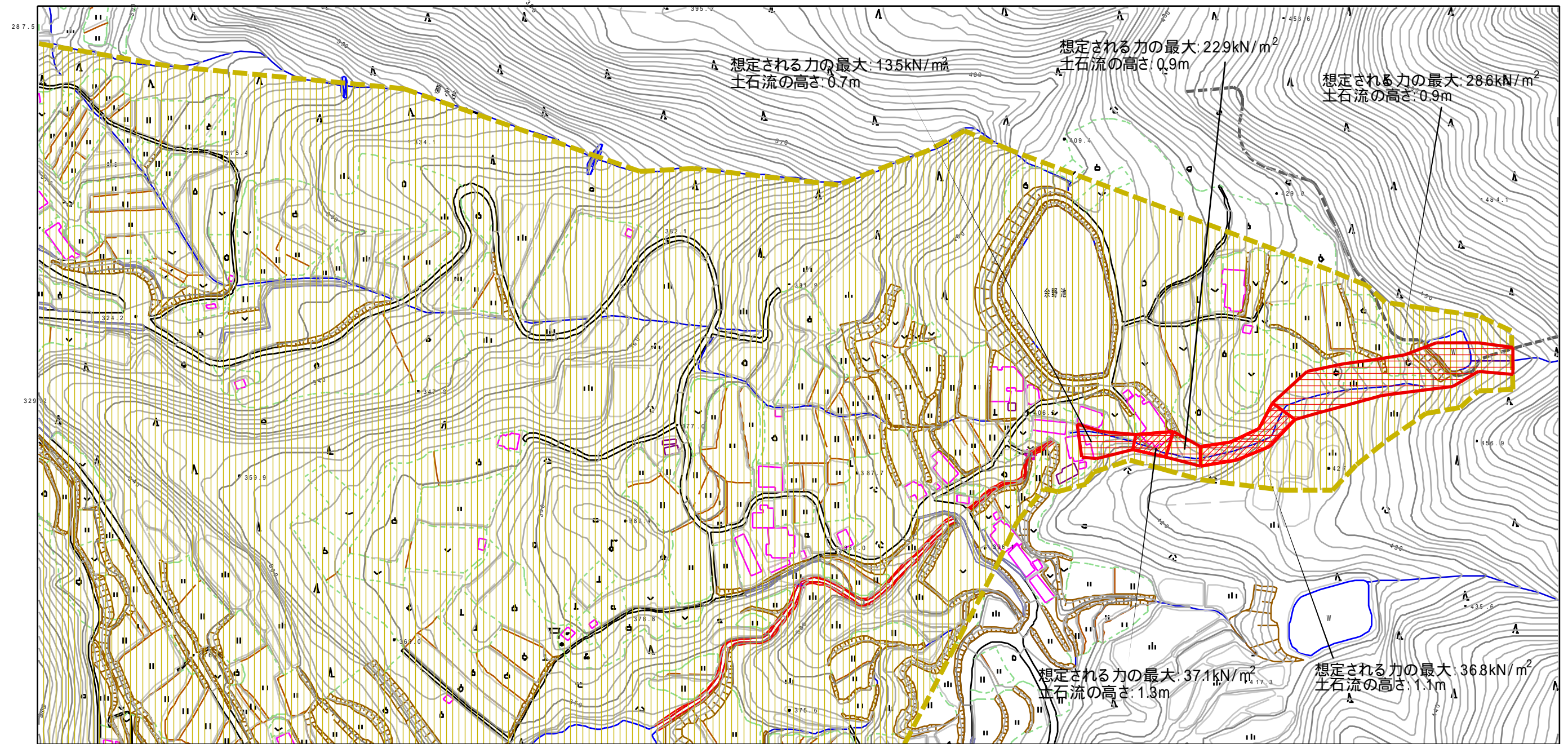
土砂災害警戒区域等の指定の公示に係る図書（その2）



0 1 × 100m

様式 - 2 (土) 土砂災害警戒区域・土砂災害特別警戒区域 区域図	土砂災害防止法施行令第二条の基準に該当する区域 (土砂災害警戒区域)		N 縮尺 1:2,500	自然現象 の種類	土石流	溪流番号	362-49
	土砂災害防止 法施行令第三 条の基準に該 当する区域 (土砂災害特別 警戒区域)			告示番号	愛媛県告示第546号	溪流名	野地谷
	その他の区域			告示年月日	平成19年3月27日	所在地	東温市河之内日浦

# 土砂災害警戒区域等の指定の公示に係る図書 (その2)



様式 - 2 (土) 土砂災害警戒区域・土砂災害特別警戒区域 区域図	土砂災害防止法施行令第二條の基準に該当する区域 (土砂災害警戒区域)		自然現象 の種類 土石流	渓流番号 362-49	
	土砂災害防止法施行令第三條の基準に該当する区域 (土砂災害特別警戒区域)				告示番号 愛媛県告示第546号
	その他の区域				告示年月日 平成19年3月27日
			縮尺 1:2,500	所在地 東温市河之内日浦	