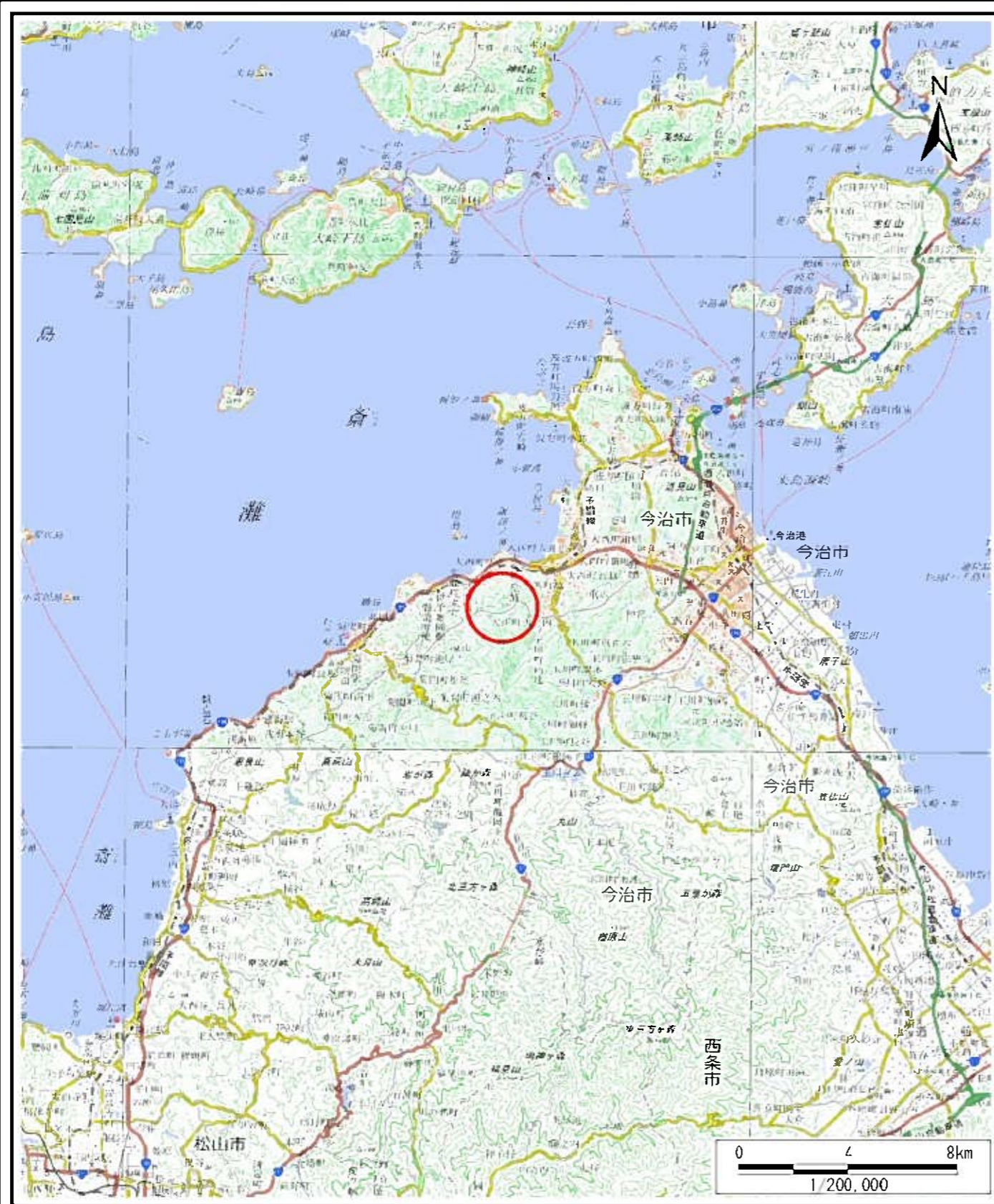
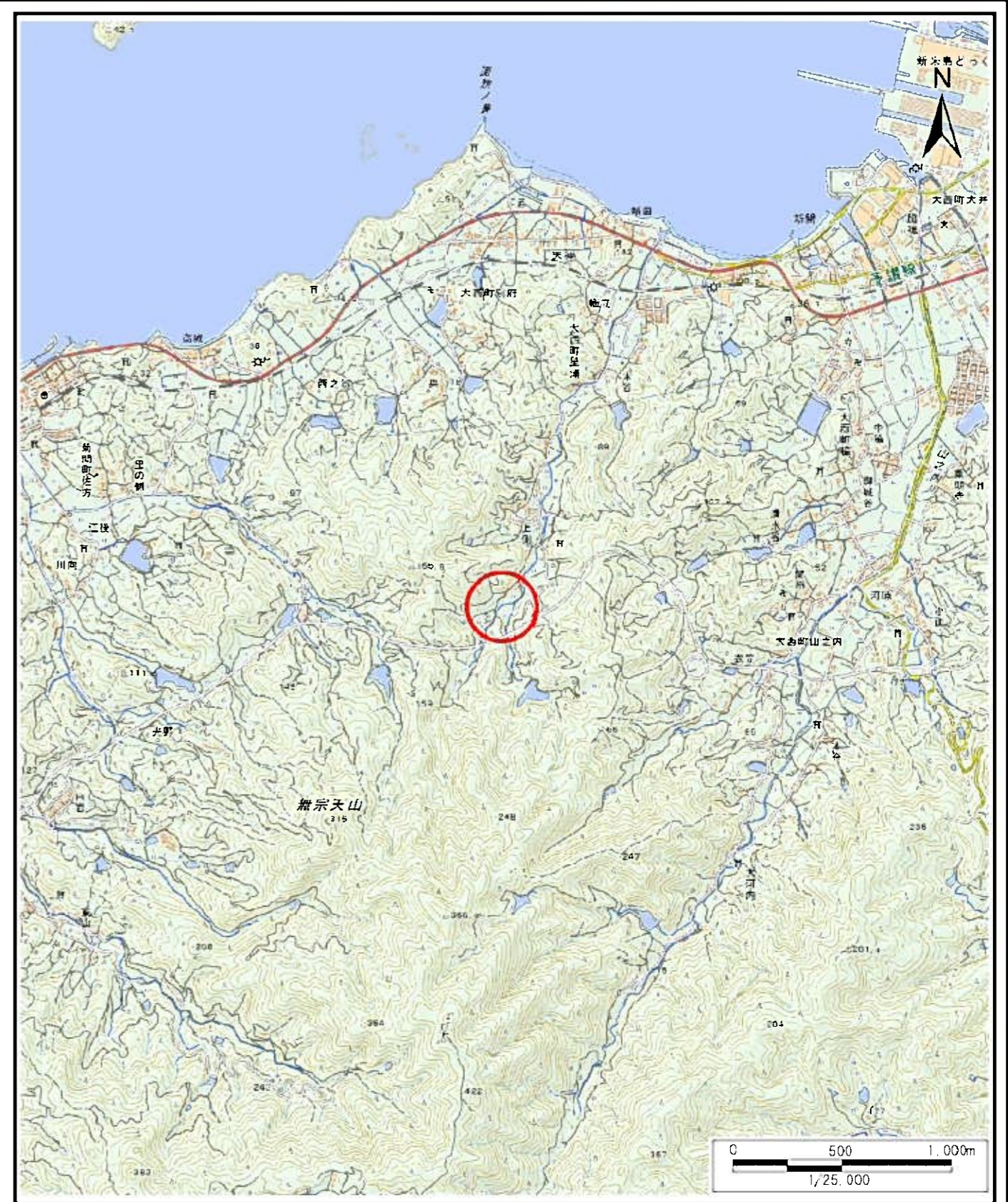


# 土砂災害警戒区域等の指定の公示に係る図書（その1）



(1/200,000)



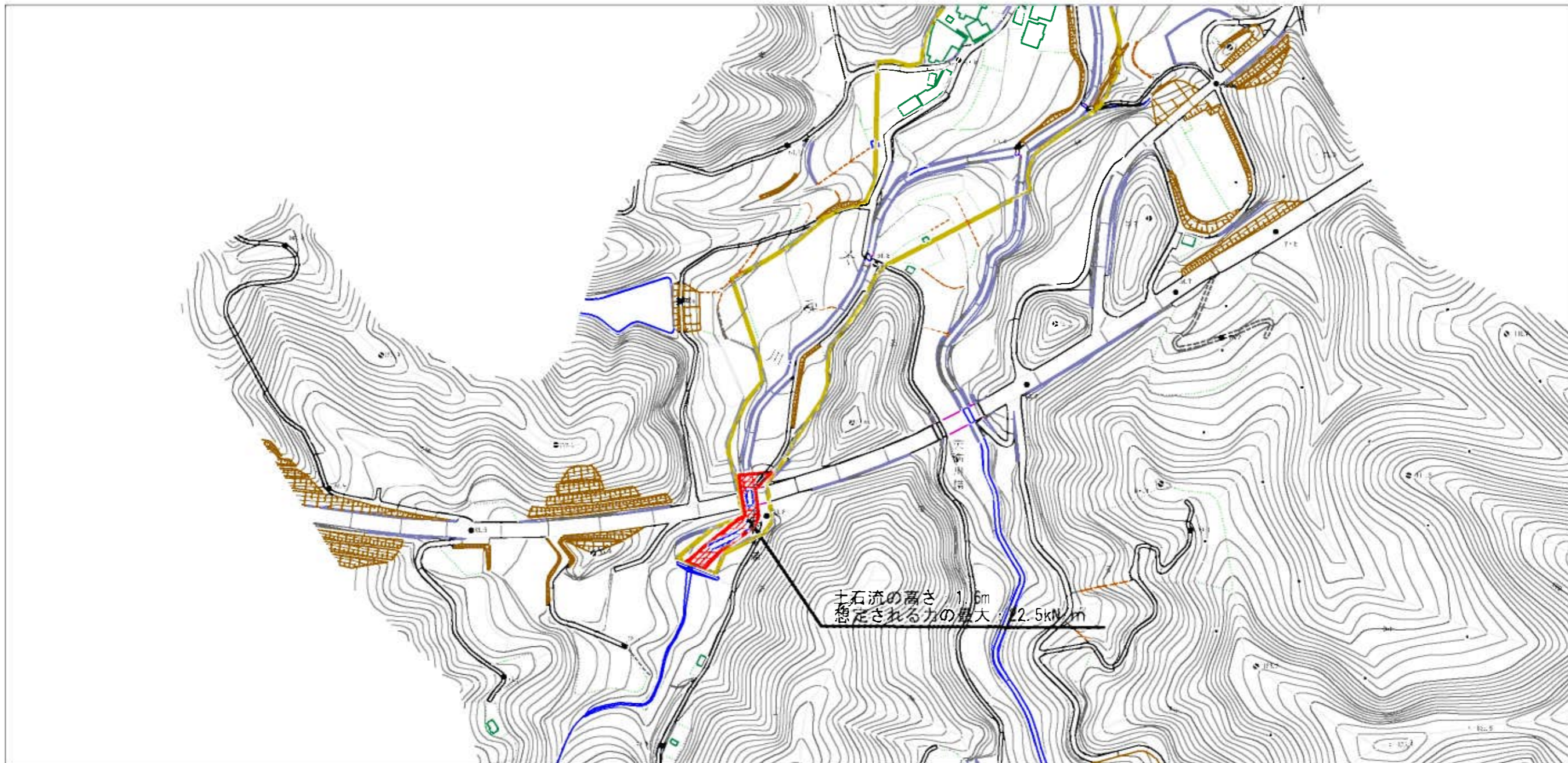
(1/25,000)

様式-1 (土)  
土砂災害警戒区域・土砂災害特別警戒区域  
位置図

自然現象の種類	土石流
渓流番号	I 344-2170
渓流名	大谷川
所在地	今治市大西町星浦

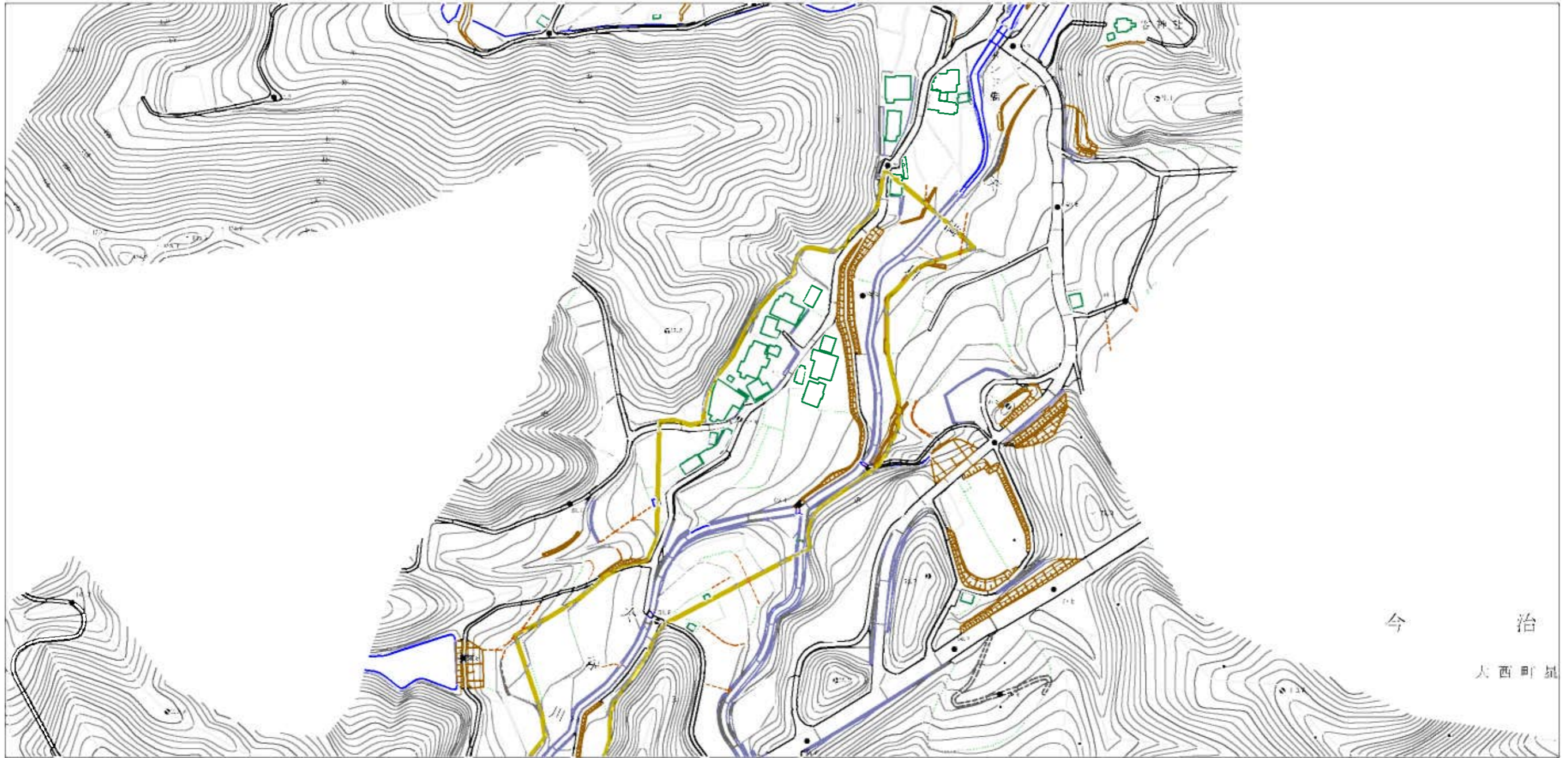
この地図は、国土地理院長の承認を得て、同院発行の電子地形図25000及び電子地形図20万を複製したものである。（承認番号 平29情複、第1182号）

土砂災害警戒区域等の指定の公示に係る図書（その2）



様式-2 (土) 土砂災害警戒区域・土砂災害特別警戒区域 区域図	土砂災害警戒区域等指定の基準に該当する区域		N 縮尺 1:2,500	自然現象の種類	土石流	溪流番号	I 344-2170
	土砂災害警戒区域等指定の基準に該当する区域			告示番号	<b>未指定</b>	溪流名	大谷川
	土砂災害警戒区域等指定の基準に該当する区域			告示年月日		所在地	今治市大西町星浦
	その他の区域						

土砂災害警戒区域等の指定の公示に係る図書（その2）



0 1 × 100m

様式-2 (土) 土砂災害警戒区域・土砂災害特別警戒区域 区域図	土砂災害警戒区域等指定の基準に該当する区域		N 縮尺 1:2,500	自然現象の種類	土石流	溪流番号	I 344-2170
	土砂災害警戒区域等指定の基準に該当する区域			告示番号	<b>未指定</b>	溪流名	大谷川
	土砂災害警戒区域等指定の基準に該当する区域			告示年月日		所在地	今治市大西町星浦
	それ以外の区域						