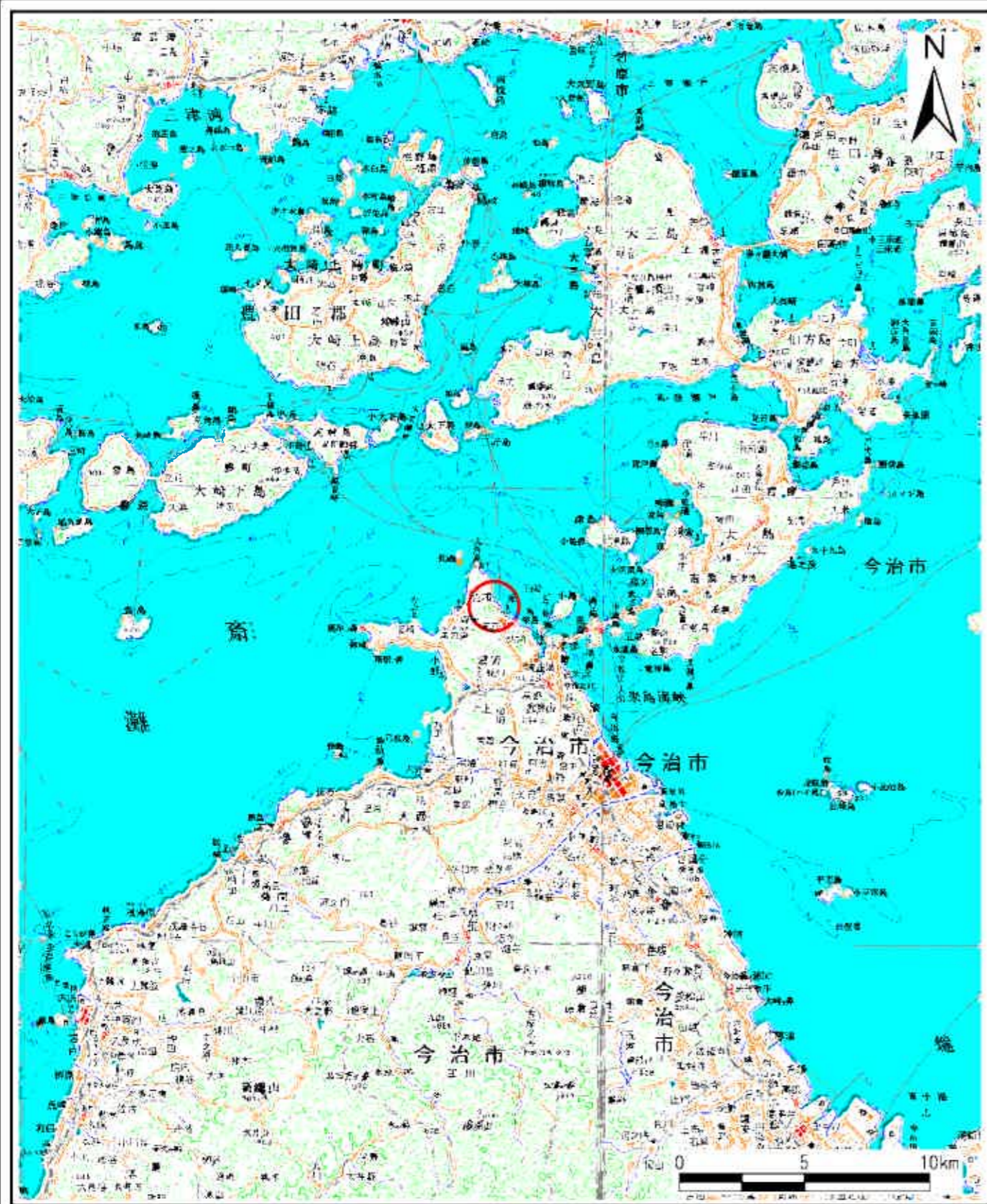
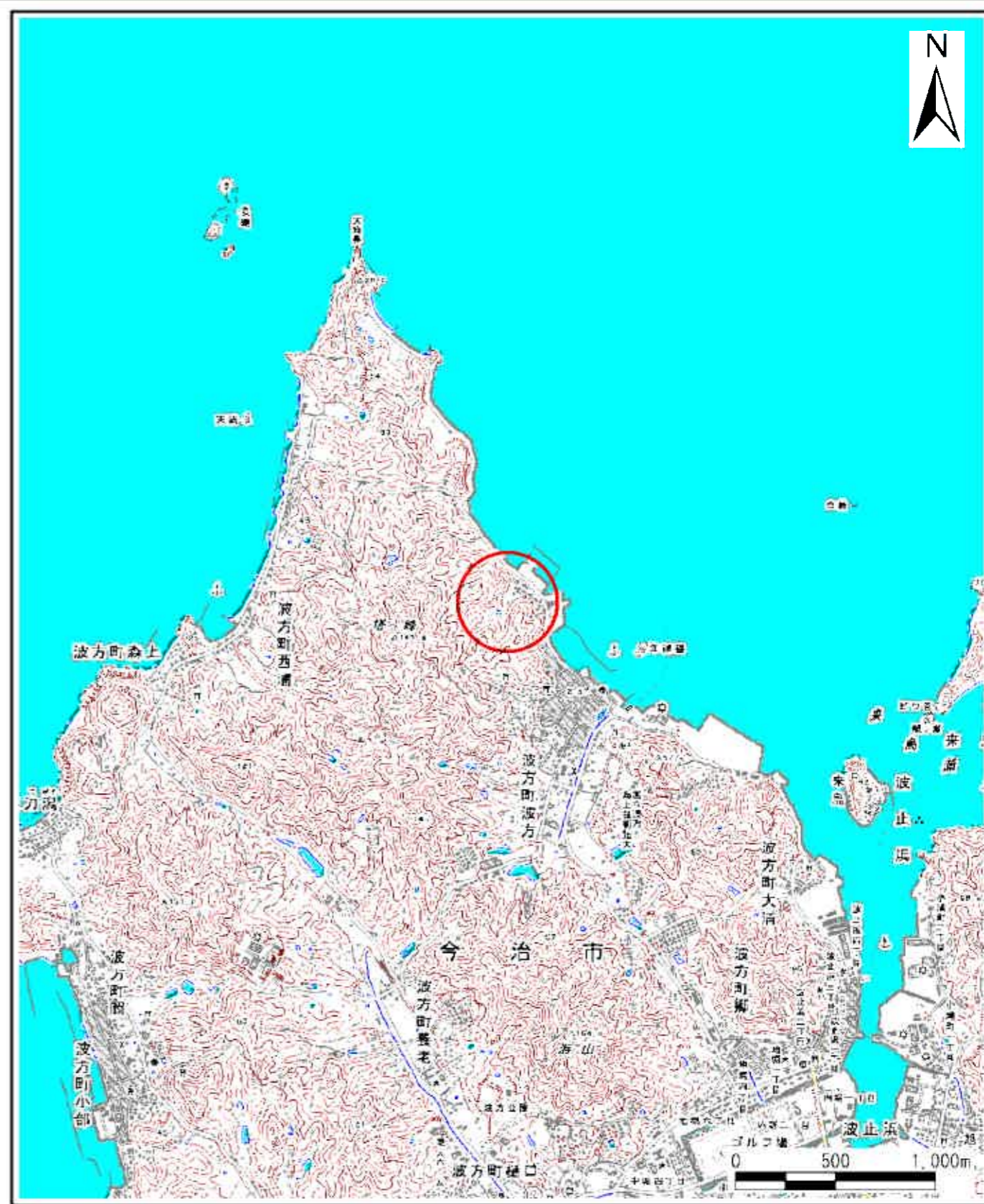


土砂災害警戒区域等の指定の公示に係る図書（その1）



(1/200,000)



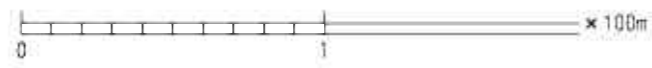
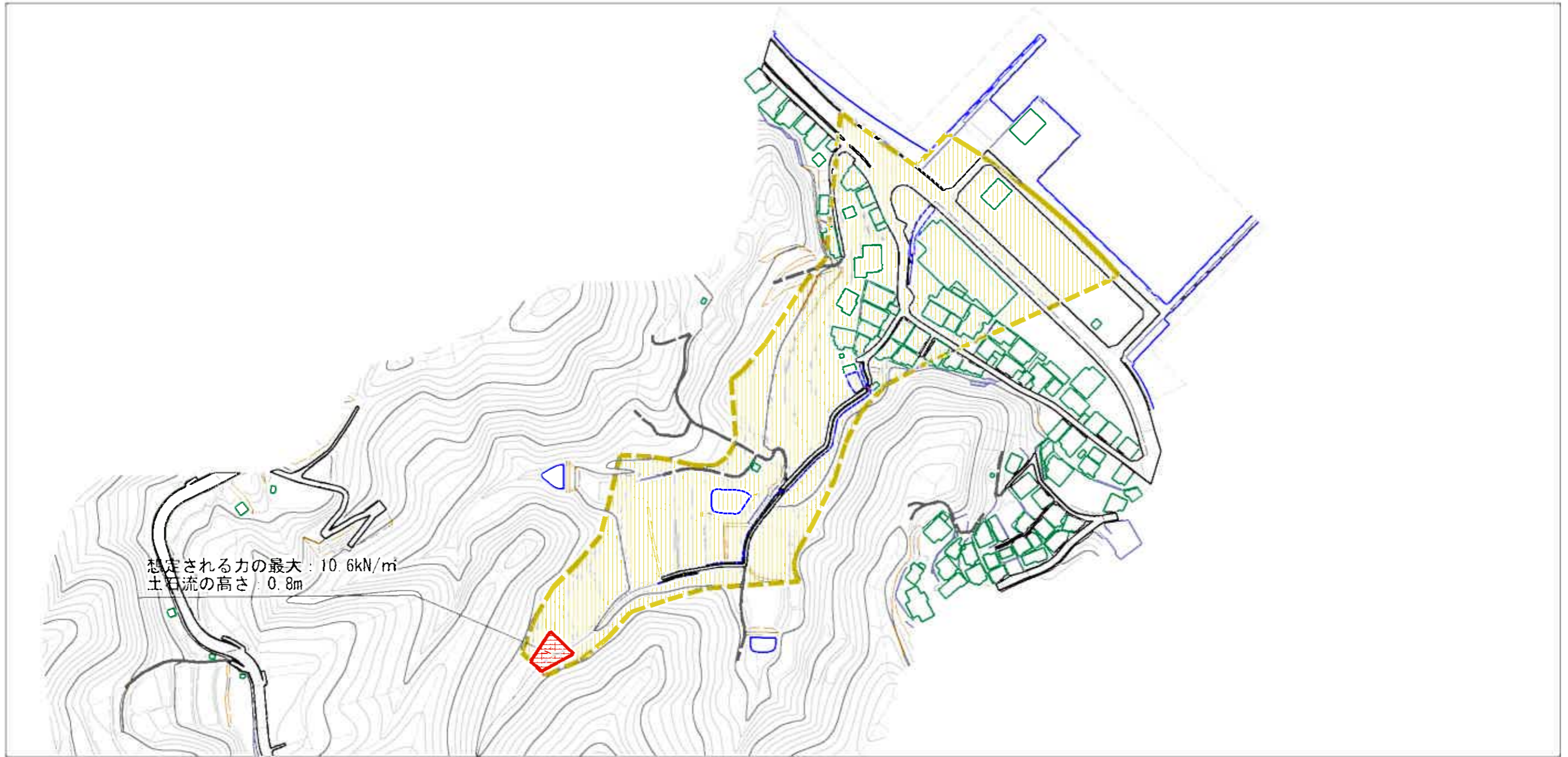
(1/25,000)

様式-1(土)  
土砂災害警戒区域・土砂災害特別警戒区域 位置図

自然現象の種類	土石流
渓流番号	343-1192-2
渓流名	芳谷川
所在地	今治市波方町波方

この地図は、国土地理院長の承認を得て、同院発行の数値地図20000（地図画像）及び数値地図25000（地図画像）を複製したものである。（承認番号 平26四複、第36号）

土砂災害警戒区域等の指定の公示に係る図書（その2）



様式-2 (土) 土砂災害警戒区域・土砂災害特別警戒区域 区域図	土砂災害防止法施行令第22条の基準に該当する区域		自然現象 の種類 土石流	溪流番号	343-1192-2
	土砂災害防止法施行令第23条の基準に該当する区域			告示番号	愛媛県告示第983号
	それ以外の区域			告示年月日	平成27年 7月31日
			縮尺 1:2,500	溪流名	芳谷川
				所在地	今治市波方町波方