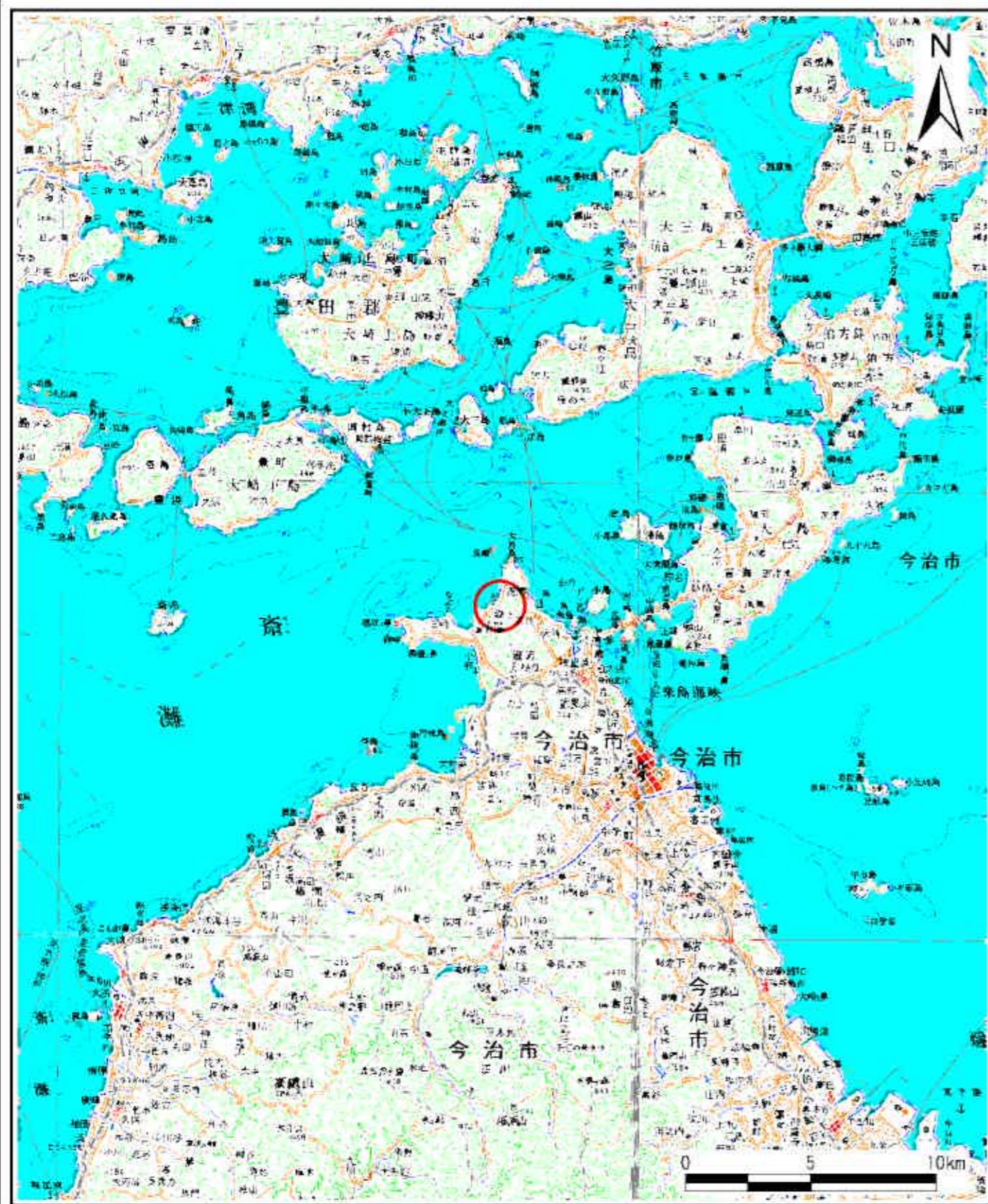
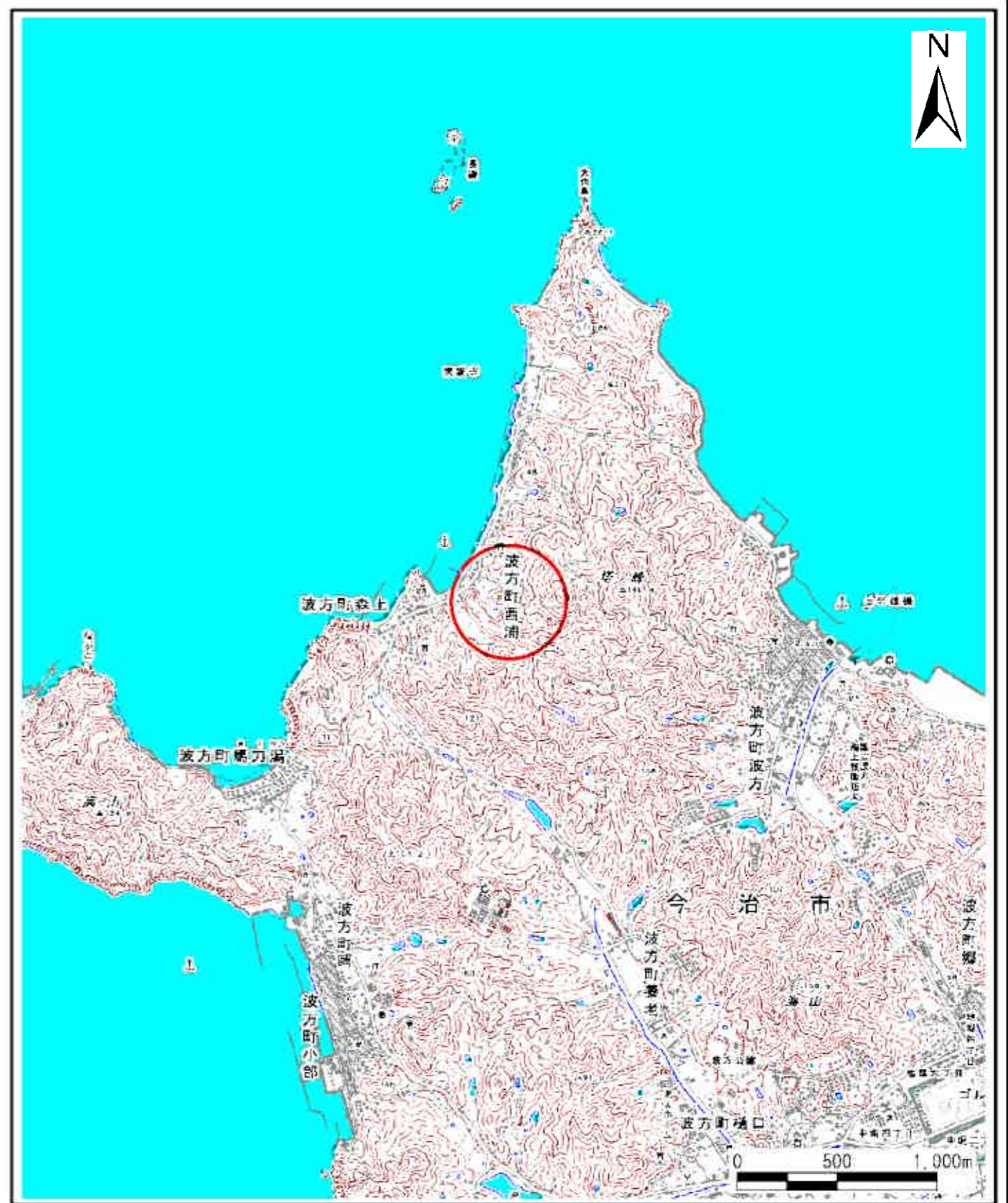


土砂災害警戒区域等の指定の公示に係る図書（その1）



(1/200,000)



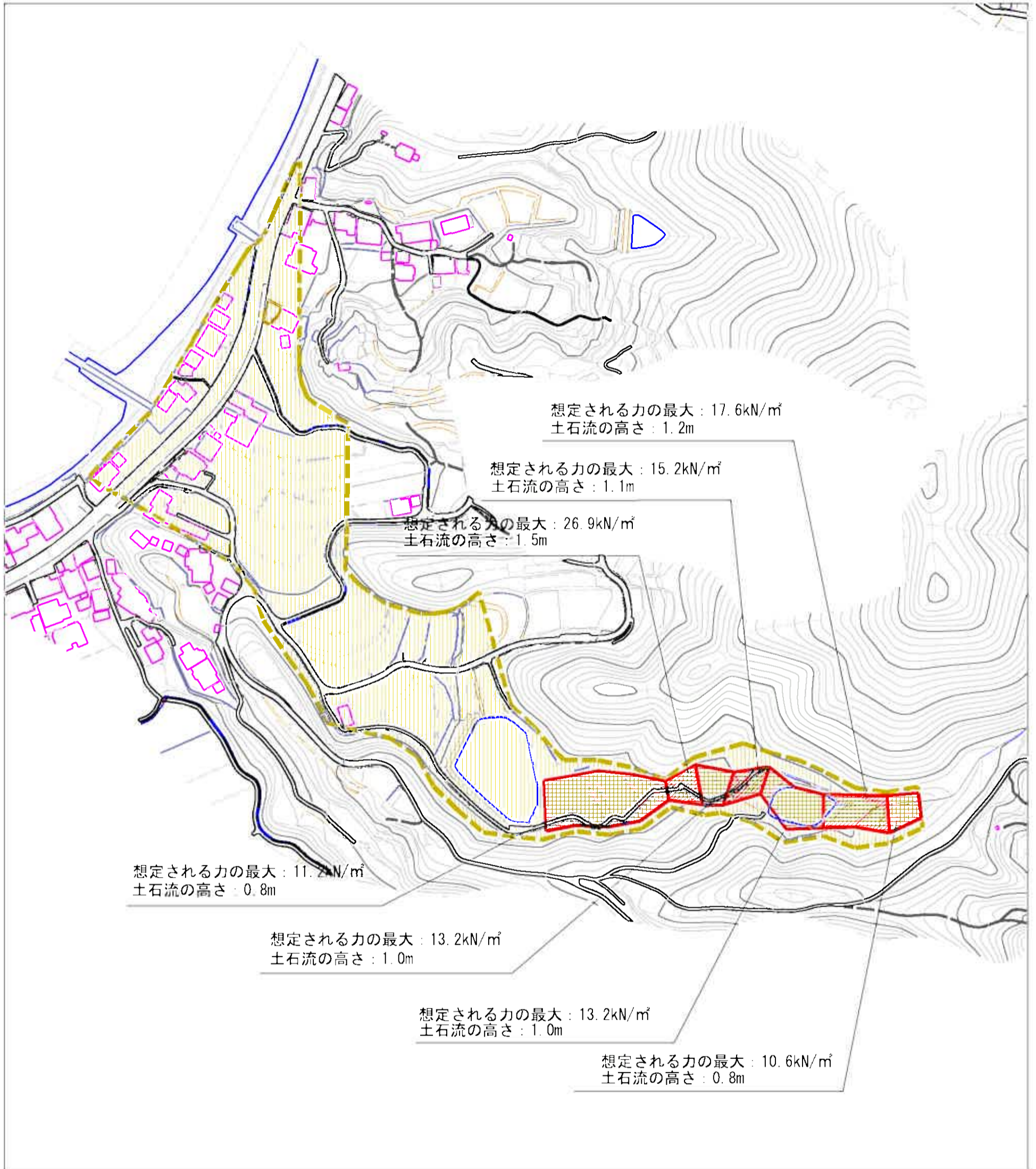
(1/25,000)

様式-1(土)
土砂災害警戒区域・土砂災害特別警戒区域 位置図

自然現象の種類	土石流
渓流番号	343-1188
渓流名	西浦(1)
所在地	今治市波方町西浦

この地図は、国土地理院長の承認を得て、同院発行の数値地図20000（地図画像）及び数値地図25000（地図画像）を複製したものである。（承認番号 平26四複、第36号）

土砂災害警戒区域等の指定の公示に係る図書（その2）



0 1 × 100m

様式-2(土) 土砂災害警戒区域・土砂災害特別警戒区域 区域図	土砂災害防止法施行令第2条の基準に該当する区域			縮尺 1:2,500	自然現象の種類	土石流	溪流番号	343-1188
	土砂災害防止法施行令第3条の基準に該当する区域	土石流の平均が1mを超える場合、土石等の移動による力が40kN/m ² を超える区域			告示番号	愛媛県告示第983号	溪流名	西浦(1)
		土石流の平均が1mを超える場合、土石等の移動による力が40kN/m ² 以下の区域			告示年月日	平成27年 7月31日	所在地	今治市波方町西浦
		それ以外の区域						