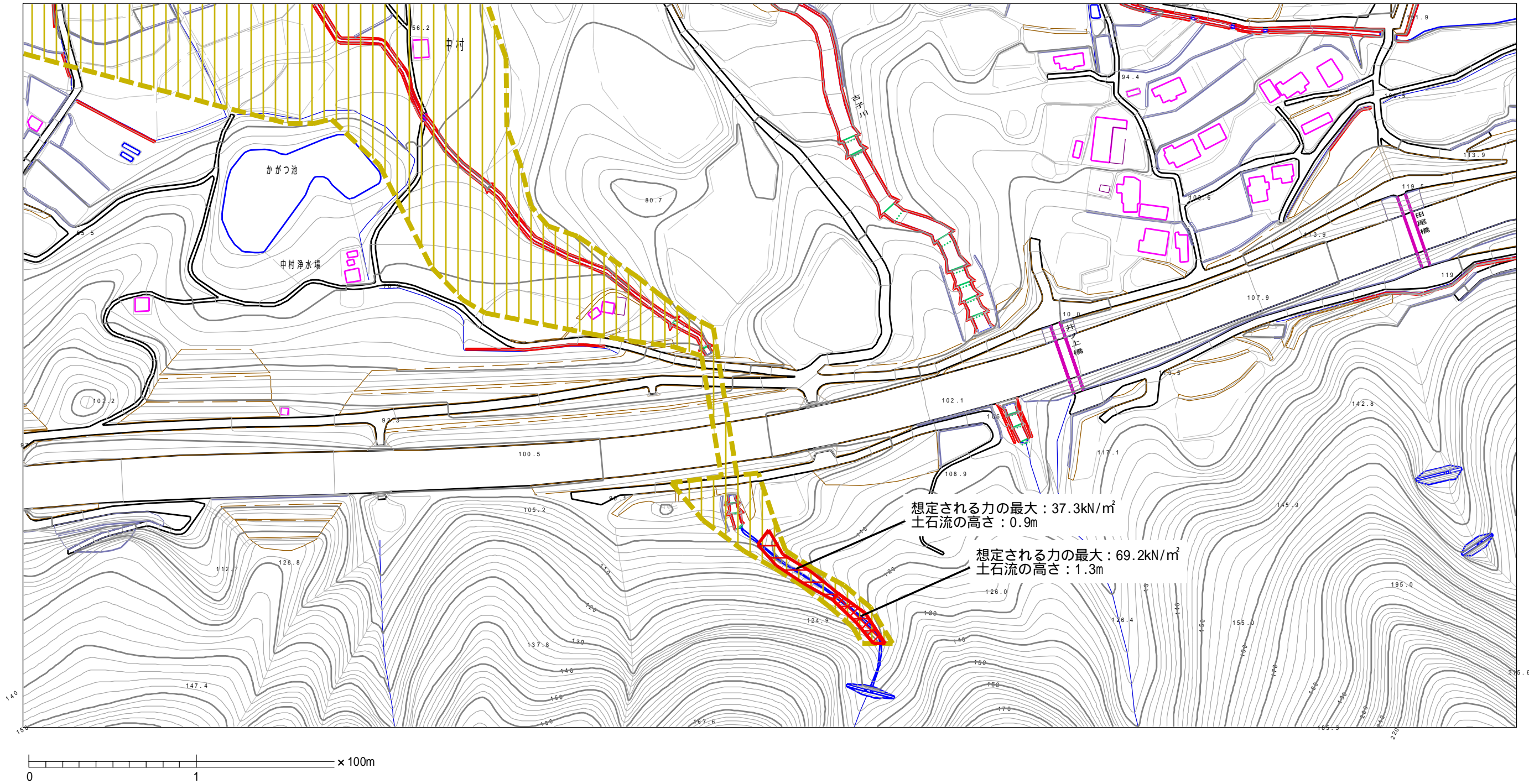
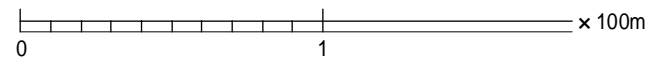
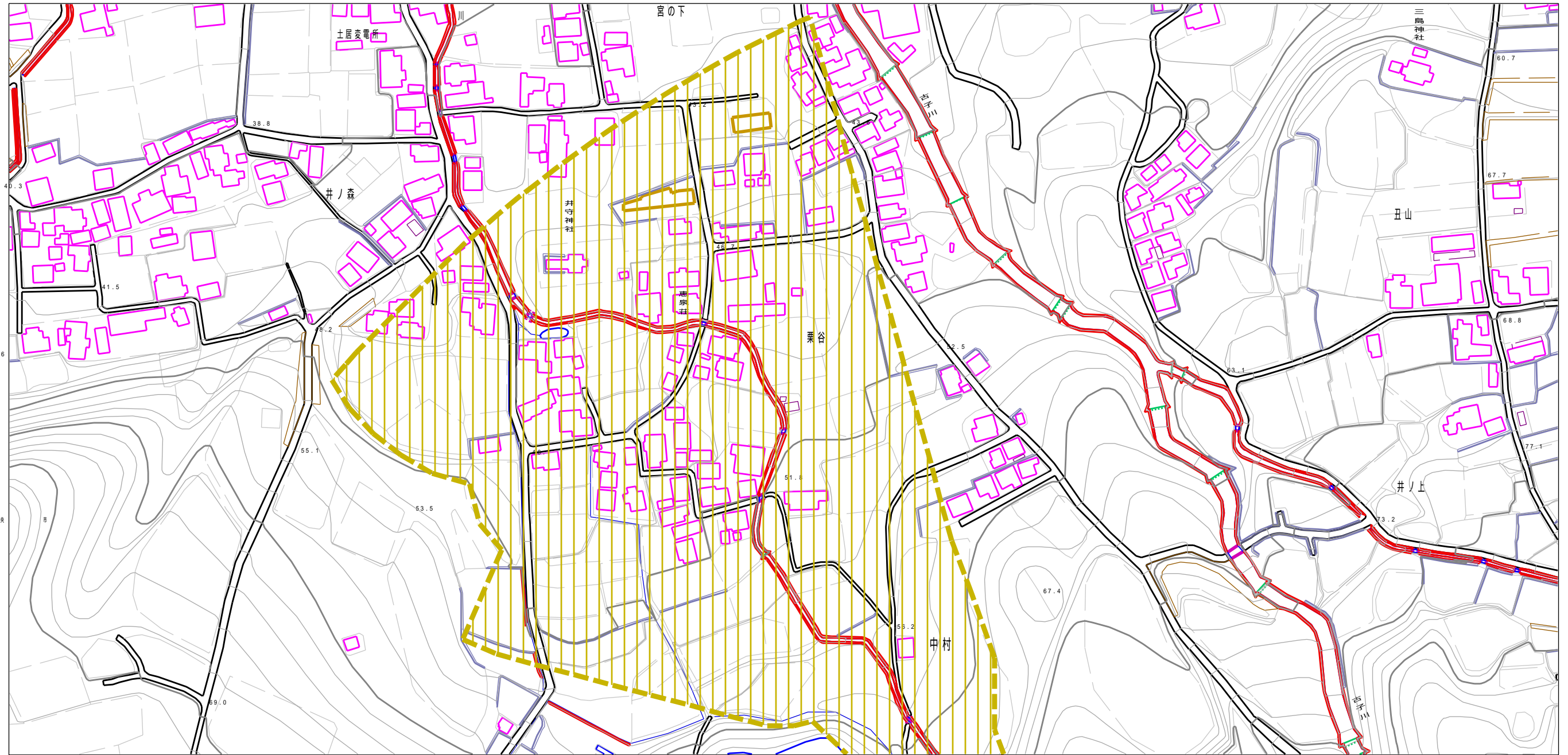


土砂災害警戒区域等の指定の公示に係る図書 (その2)



様式 - 2 (土) 土砂災害警戒区域・土砂災害特別警戒区域 区域図	土砂災害防止法施行令第二条の基準に該当する区域		N 縮尺 12,500	自然現象の種類	土石流	溪流番号	302-1107
	土砂災害防止法施行令第三条の基準に該当する区域			告示番号	愛媛県告示第1123号	溪流名	宮谷川
	その他の区域			告示年月日	平成25年10月15日	所在地	四国中央市土居町中村

土砂災害警戒区域等の指定の公示に係る図書 (その2)



様式 - 2 (土) 土砂災害警戒区域・土砂災害特別警戒区域 区域図	土砂災害防止法施行令第二条の基準に該当する区域		縮尺 12,500	自然現象の種類	土石流	溪流番号	302-1107
	土砂災害防止法施行令第三条の基準に該当する区域	 		告示番号	愛媛県告示第1123号	溪流名	宮谷川
	その他の区域			告示年月日	平成25年10月15日	所在地	四国中央市土居町中村