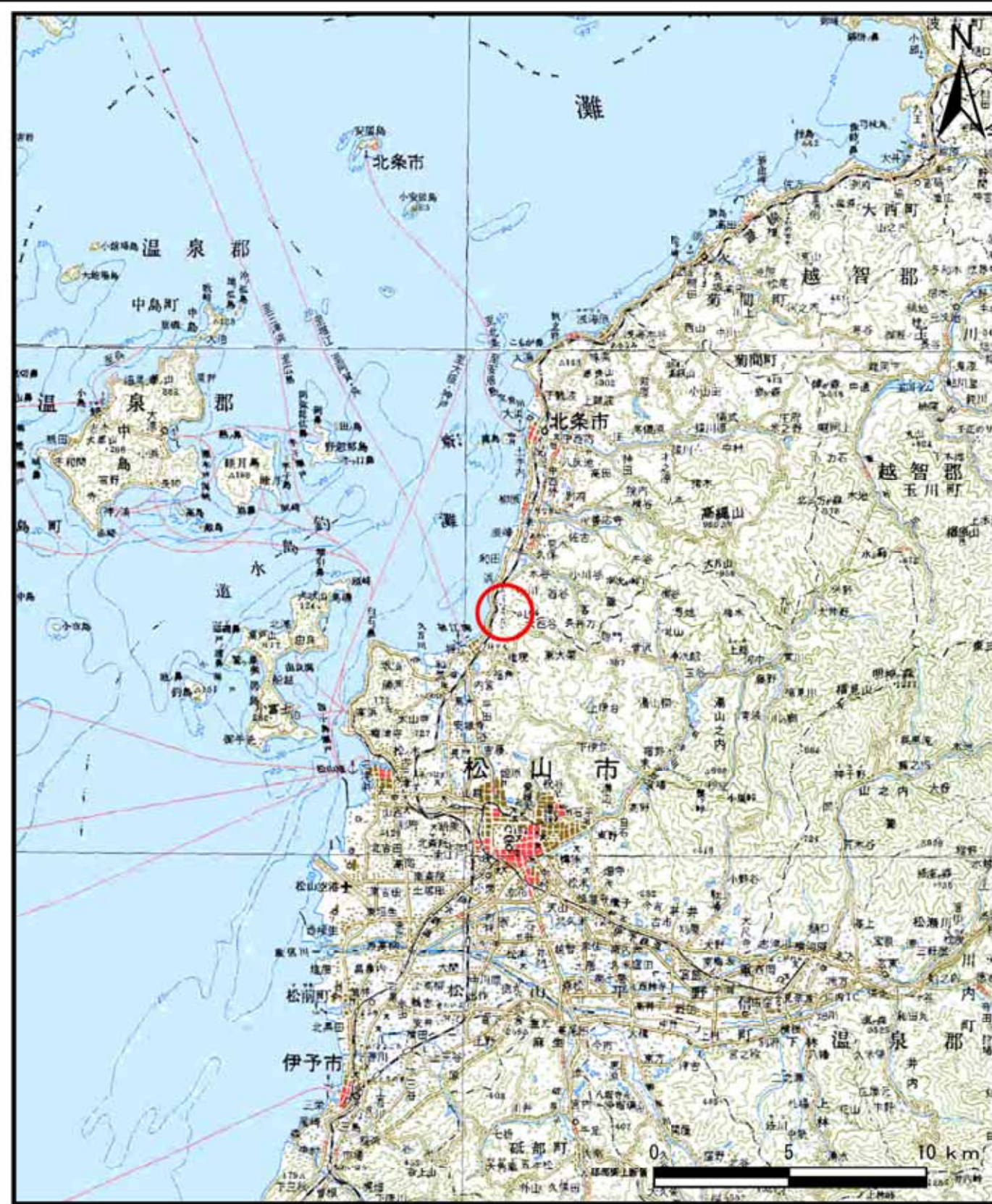
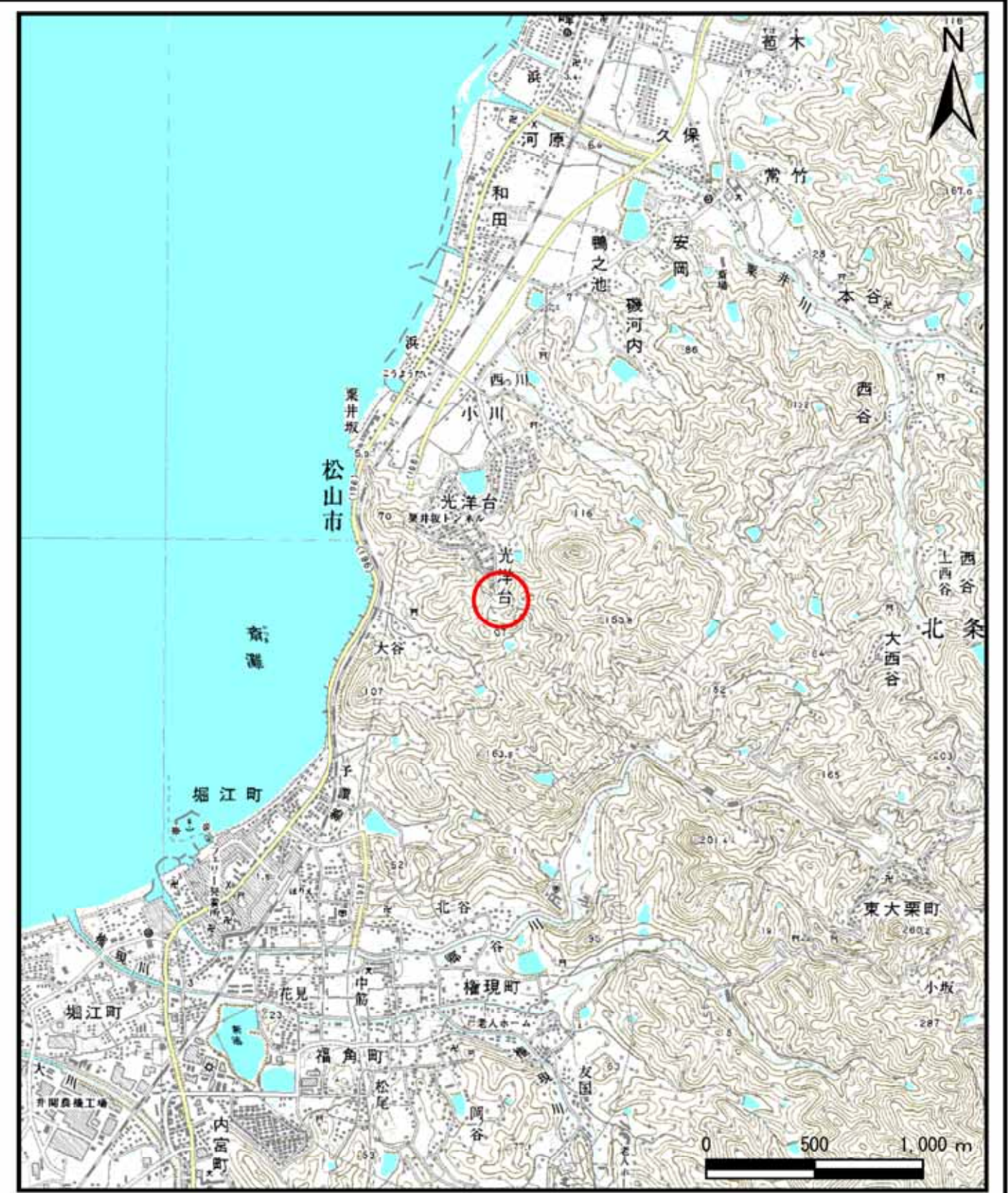


土砂災害警戒区域の指定の公示に係る図書（その1）



(1/200,000)

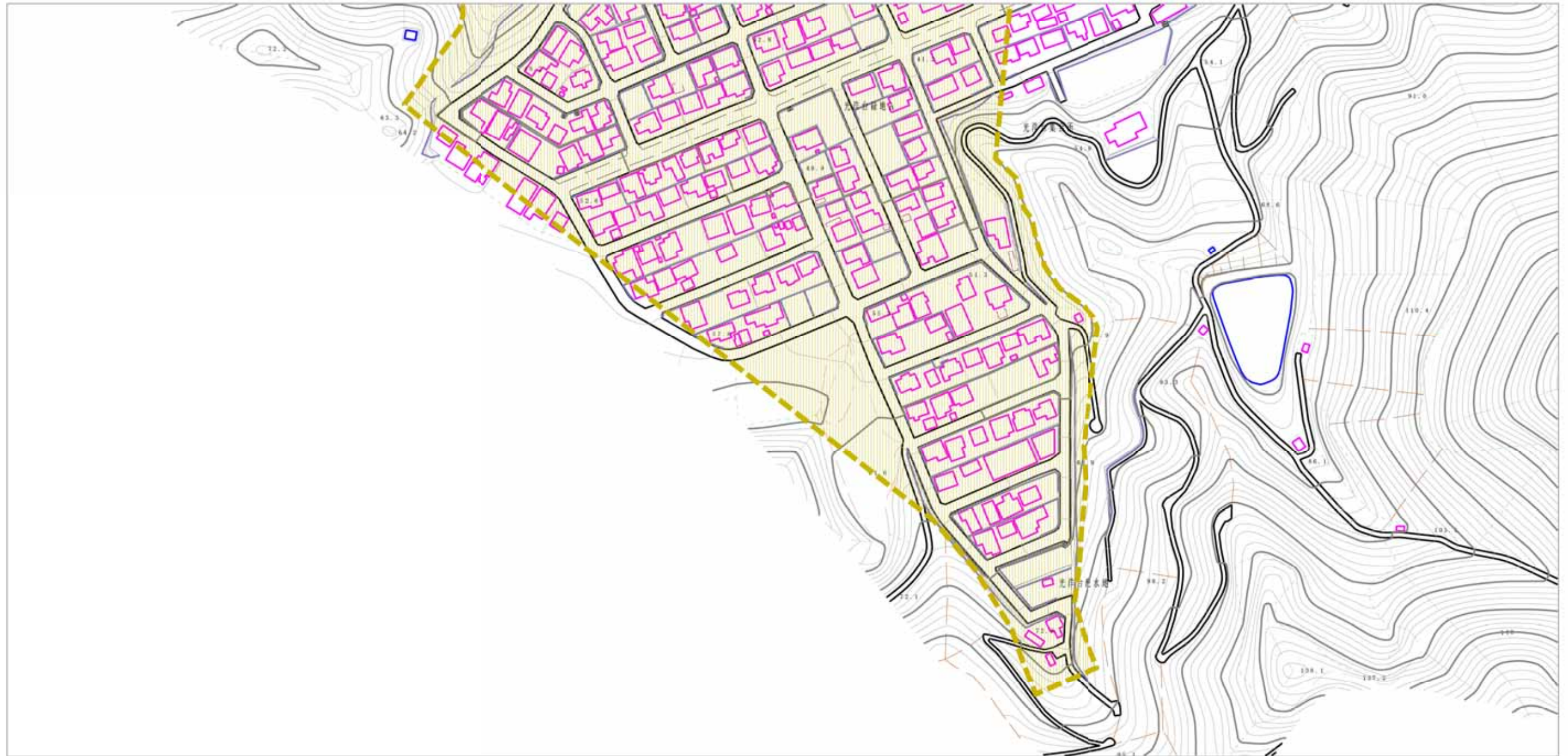


(1/25,000)

様式-1(土)
土砂災害警戒区域 位置図

自然現象の種類	土石流
溪流番号	211-1288
溪流名	光洋1号谷
所在地	松山市光洋台

土砂災害警戒区域の指定の公示に係る図書（その2）



0 1 × 100m

様式-2(土)
土砂災害警戒区域
区域図

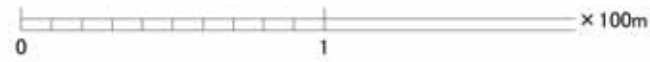
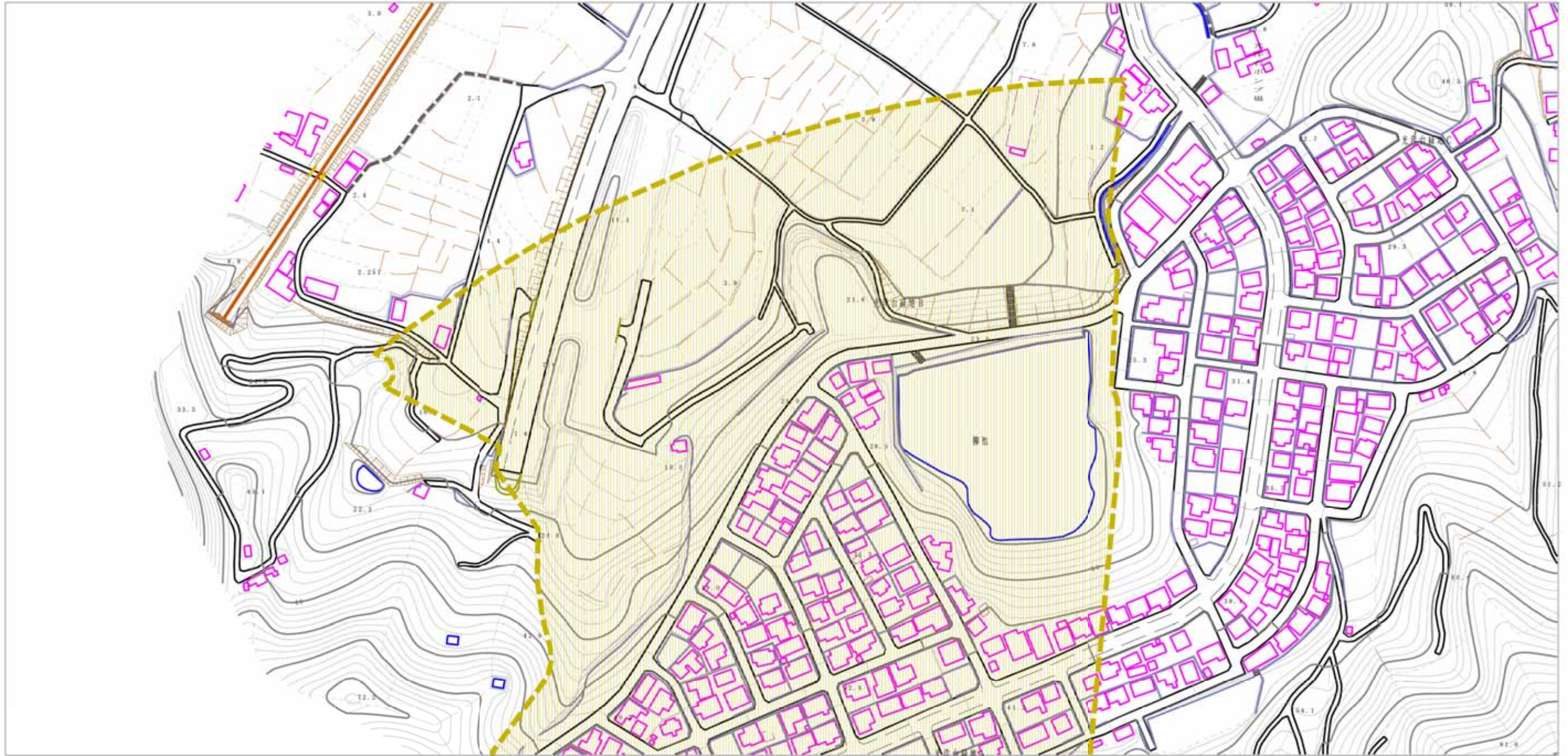
土砂災害防止法施行令第2条の基準に該当する区域



縮尺
1:2,500

自然現象の種類	土石流	溪流番号	211-1288
告示番号	愛媛県告示第333号	溪流名	光洋1号谷
告示年月日	平成27年3月24日	所在地	松山市光洋台

土砂災害警戒区域の指定の公示に係る図書（その2）



様式-2(土)
土砂災害警戒区域
区域図

土砂災害防止法施行令第2条の基準に該当する区域



縮尺
1:2,500

自然現象の種類	土石流	溪流番号	211-1288
告示番号	愛媛県告示第333号	溪流名	光洋1号谷
告示年月日	平成27年3月24日	所在地	松山市光洋台