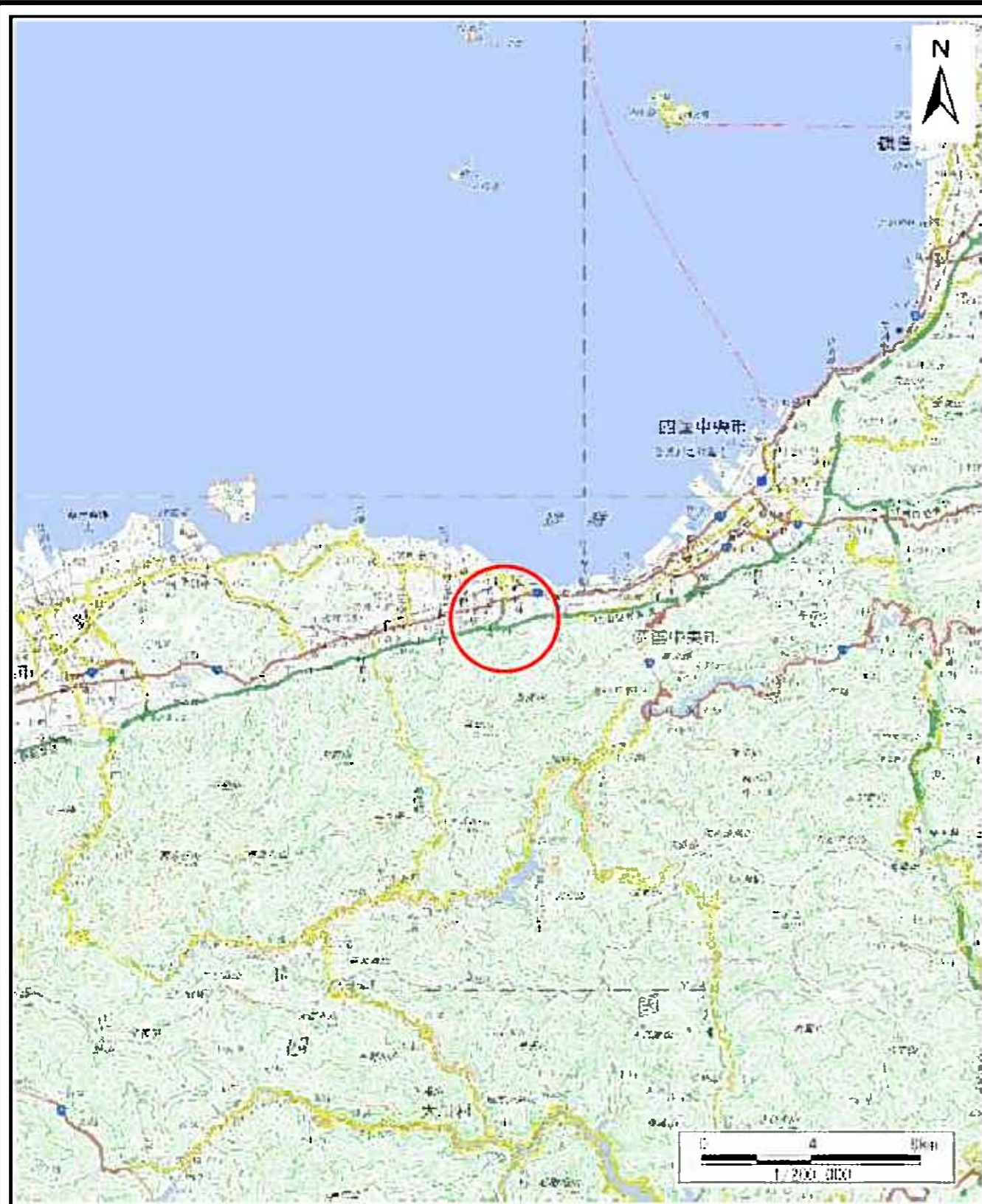
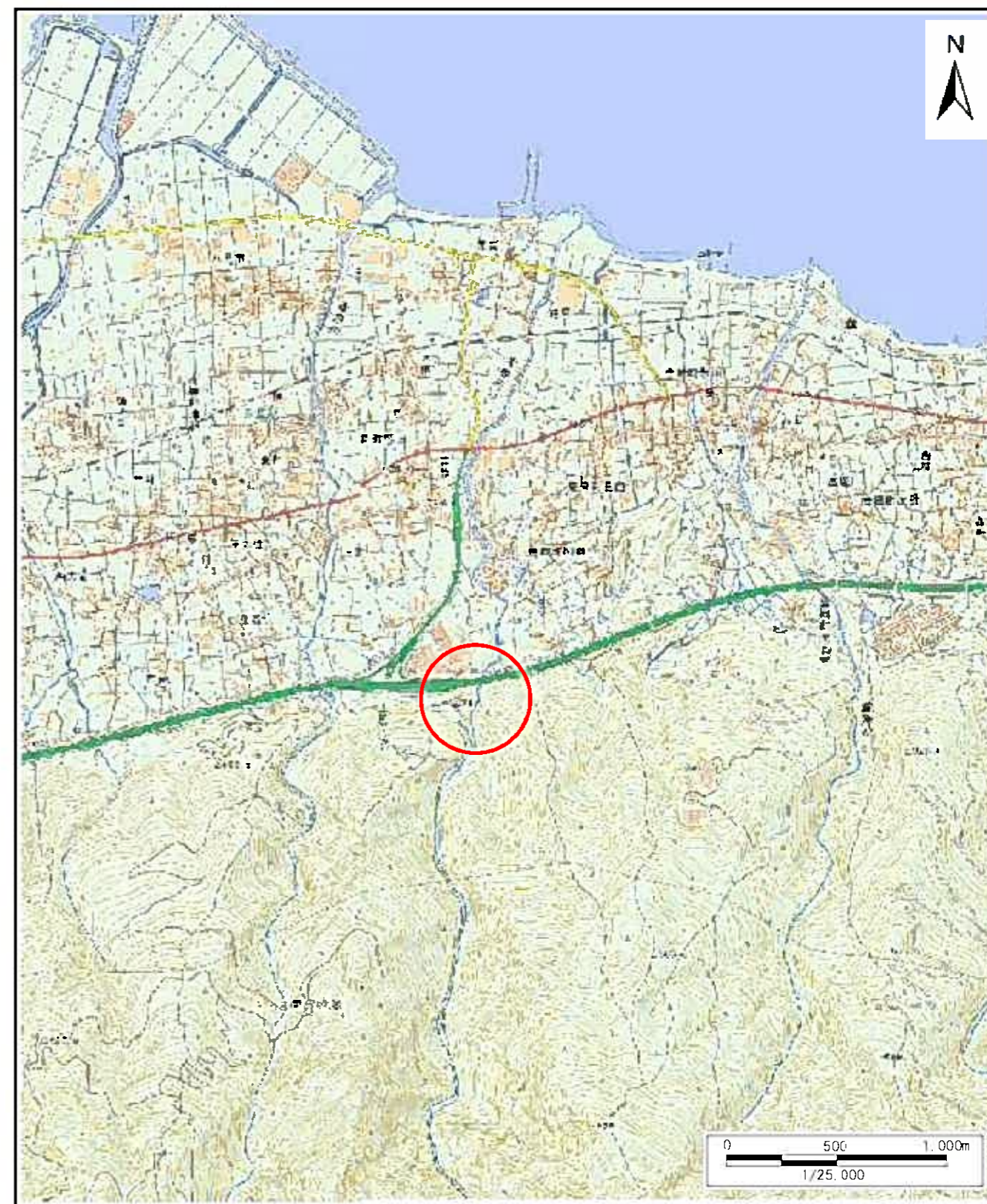


土砂災害警戒区域等の指定の公示に係る図書（その1）



(1/200,000)



(1/25,000)

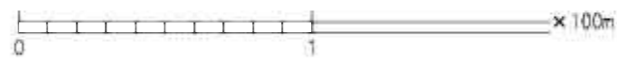
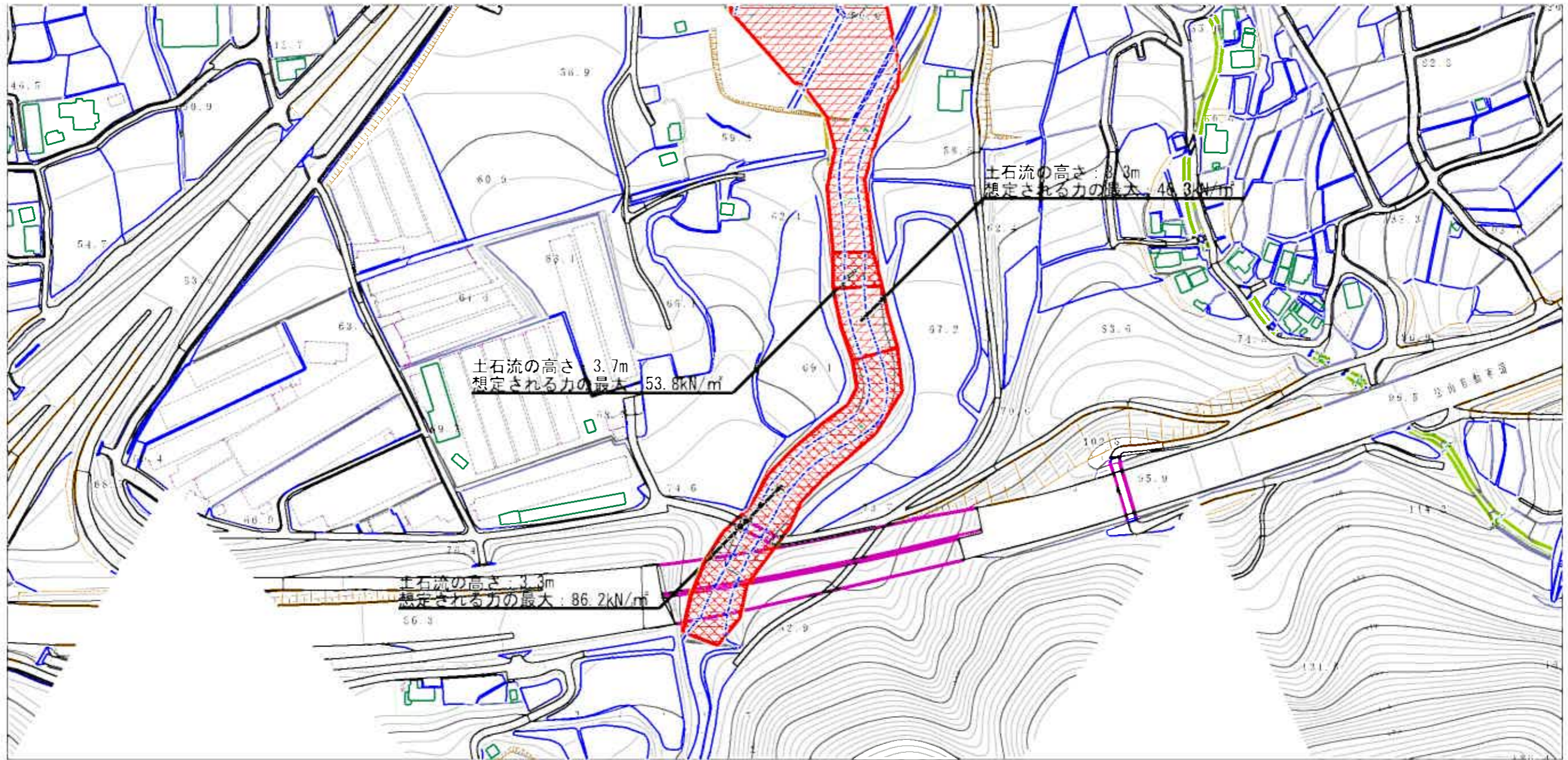
様式-1 (土)  
土砂災害警戒区域・土砂災害特別警戒区域 位置図

自然現象の種類	土石流
溪流番号	209-1071
溪流名	大地川
所在地	四国中央市豊岡町長田・土居町野田

この地図は、国土地理院長の承認を得て、同院発行の電子地形図25000及び電子地形図20万を複製したものである。(認証番号 平28四複、第67号) 許可なく複製を禁ずる。



土石災害警戒区域等の指定の公示に係る図書（その2）



様式-2（土）

土石災害警戒区域・土石災害特別警戒区域  
区域図

土石災害防止法施行令第二条の基準に該当する区域

- 土石流の高さが1mを超える場合、土石等の移動による力が50kN/mを超える区域
- 土石流の高さが1mを超える場合、土石等の移動による力が50kN/m以下の区域
- それ以外の区域



縮尺

1:2,500

自然現象の種類

告示番号

告示年月日

土石流

愛媛県告示第159号

平成31年3月5日

溪流番号

溪流名

所在地

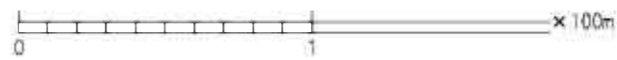
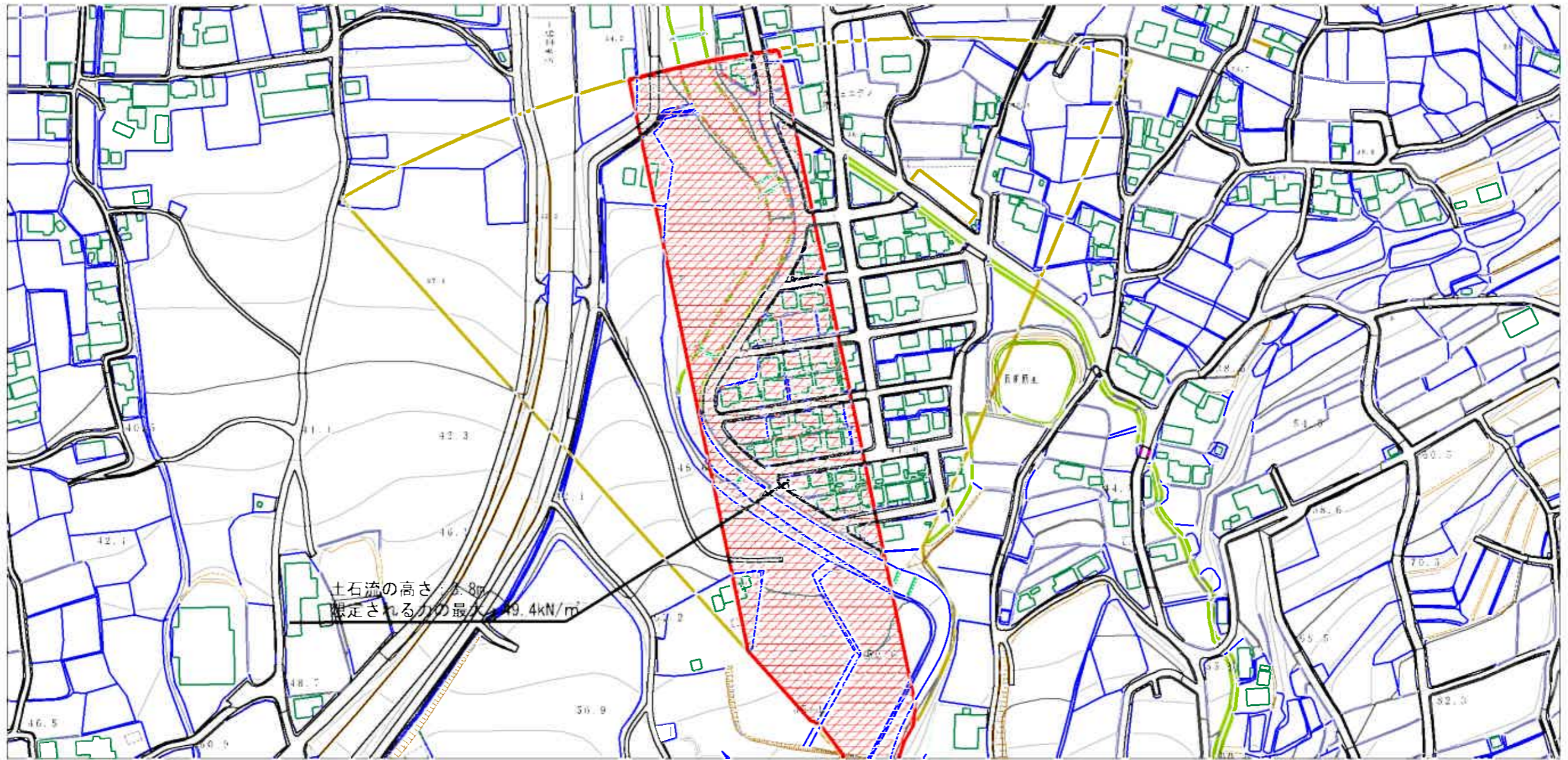
209-1071

大地川

西国中央市豊岡町長田・土居町野田



土砂災害警戒区域等の指定の公示に係る図書（その2）



様式-2 (土) 土砂災害警戒区域・土砂災害特別警戒区域 区域図	土砂災害防止法施行令第2条の基準に該当する区域		N 縮尺 1:2,500	自然現象 の種類 土石流	溪流番号 209-1071
	土砂災害防止法施行令第3条の基準に該当する区域			告示番号 愛媛県告示第159号	溪流名 大地川
	それ以外の区域			告示年月日 平成31年3月5日	所在地 西国中央市豊栄町長田・土居町野田