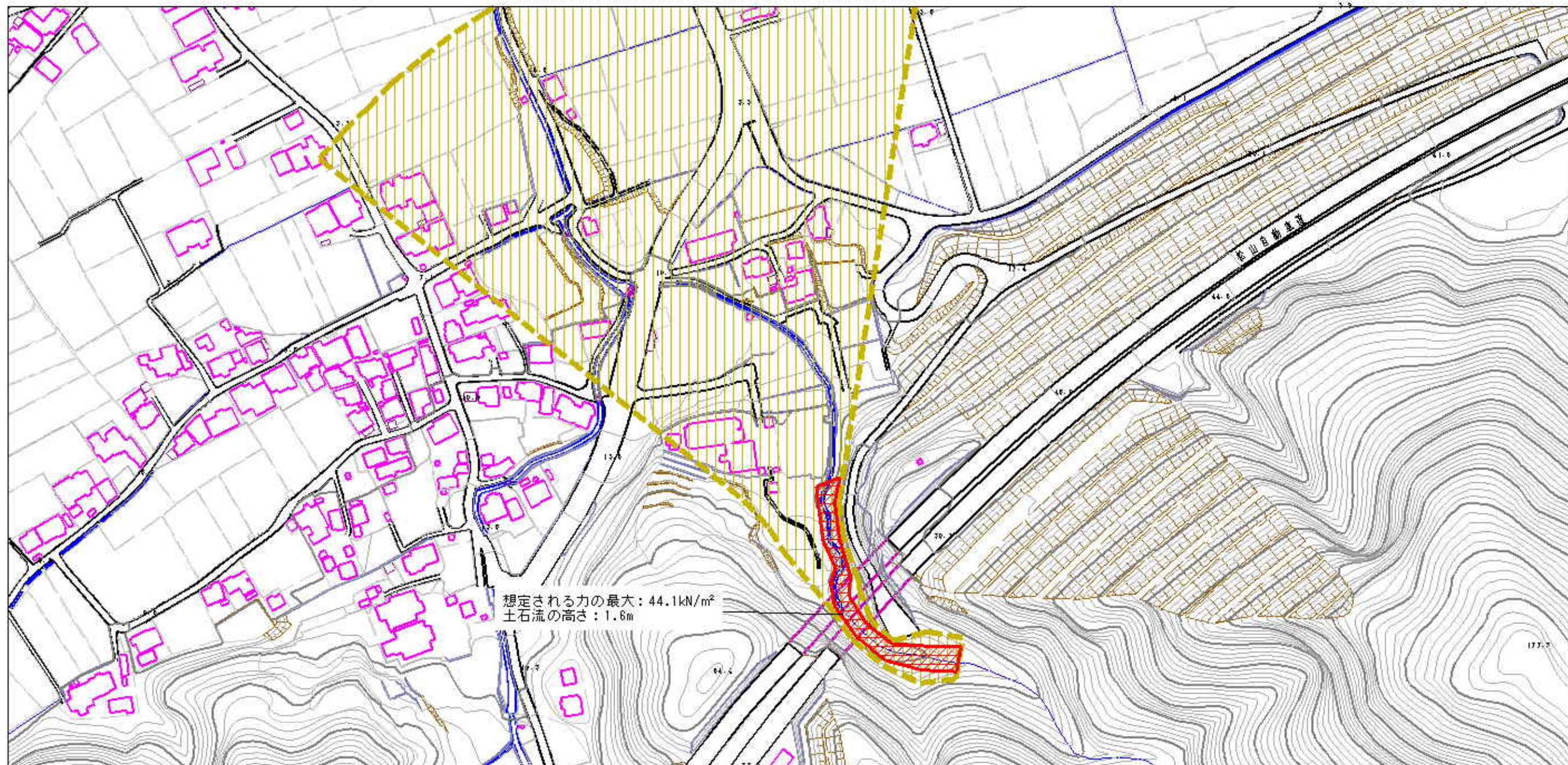


土砂災害警戒区域等の指定の公示に係る図書（その2）



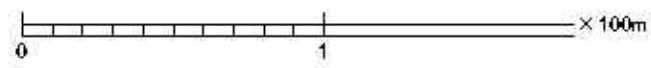
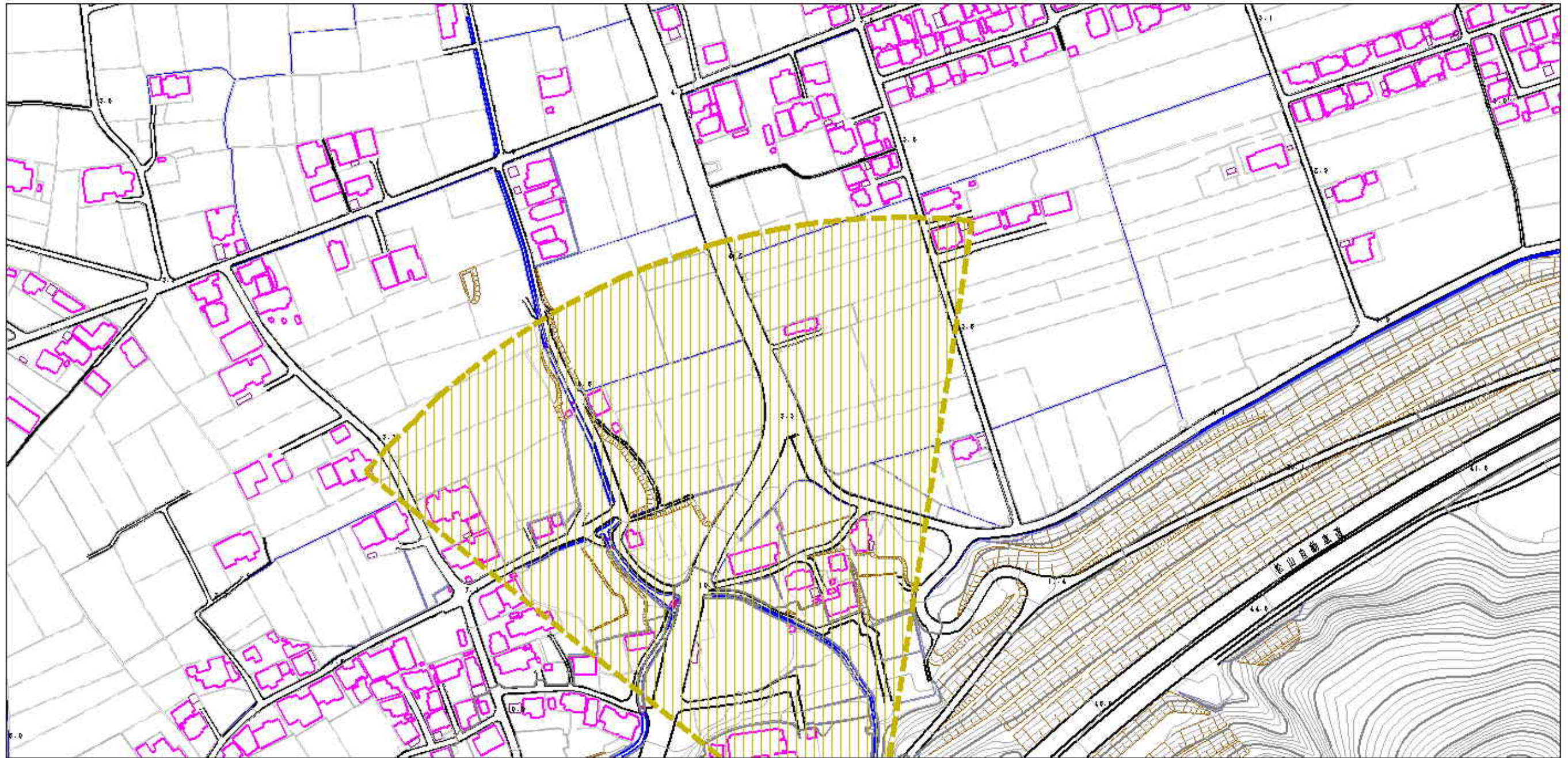
0 1 2 3 4 ×100m

様式-2(土)

土砂災害警戒区域・土砂災害特別警戒区域
区域図

土砂災害防止法施行令第2条の基準に該当する区域		N 縮尺 1:2,500	自然現象 の種類	土石流	溪流番号	206-1113
土砂災害防止法施行令第3条の基準に該当する区域			告示番号	愛媛県告示第442号	溪流名	常福寺谷川
その他の区域		告示年月日	平成21年3月27日	所在地	西条市新田	

土砂災害警戒区域等の指定の公示に係る図書（その2）



様式-2(土) 土砂災害警戒区域・土砂災害特別警戒区域 区域図	土砂災害防止法施行令第2条の基準に該当する区域		縮尺 1:2,500	自然現象の種類	土石流	溪流番号	206-1113
	土砂災害防止法施行令第3条の基準に該当する区域	土石流の高さが1mを超える場合、土石等の 移動による力が50kN/m ² を超える区域 土石流の高さが1mを超える場合、土石等の 移動による力が50kN/m ² を超えない区域 その他の区域		 	告示番号	愛媛県告示第442号	溪流名
				告示年月日	平成21年3月27日	所在地	西条市新田