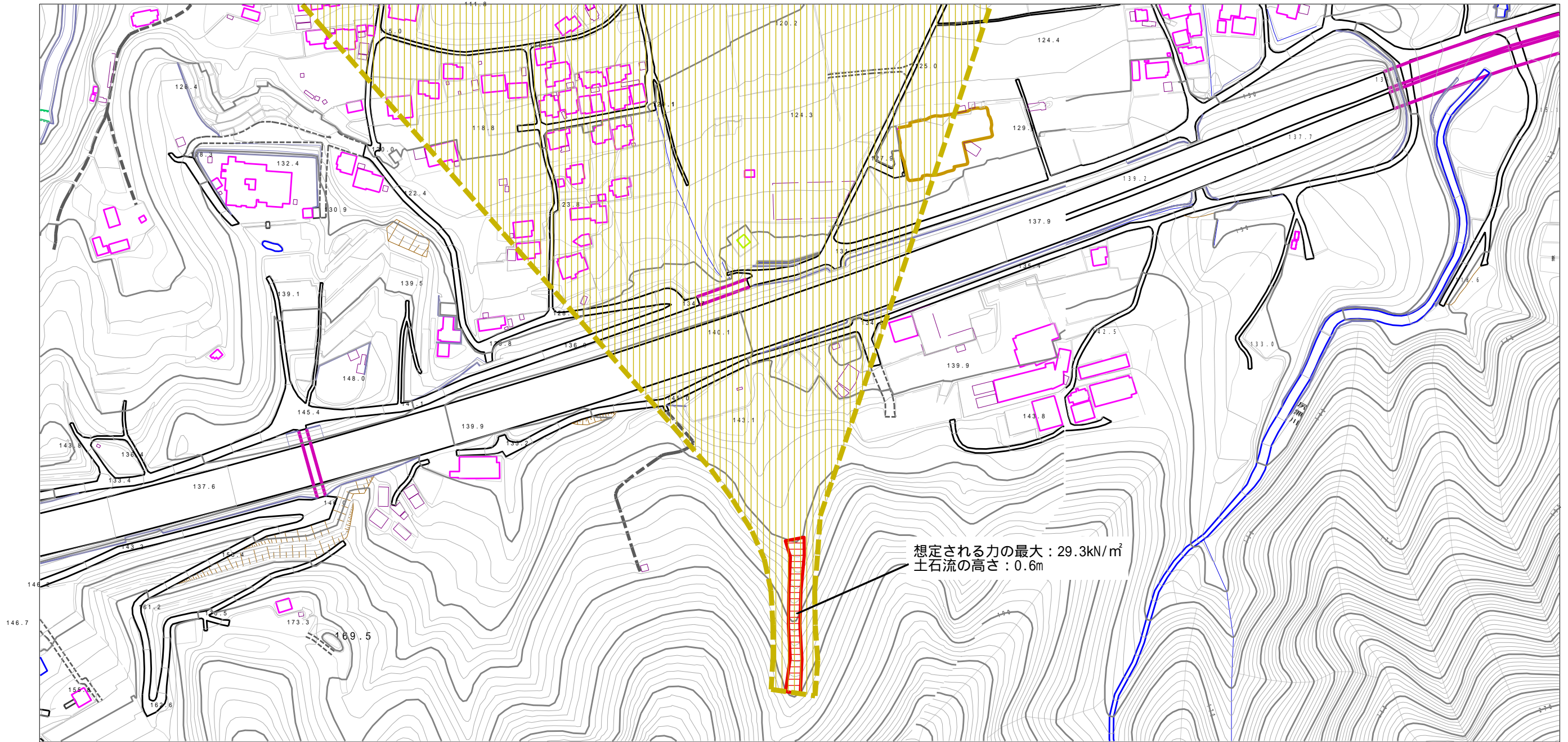


土砂災害警戒区域等の指定の公示に係る図書（その2）



0 1 x 100m

様式 - 2 (土)

土砂災害警戒区域・土砂災害特別警戒区域
区域図

土砂災害防止法施行令第二条の基準に該当する区域

土砂災害防止法施行令第三条の基準に該当する区域	土石流の高さが1mを超える場合、土石等の移動による力が50kN/m ² を超える区域	
	土石流の高さが1mを超える場合、土石等の移動による力が50kN/m ² を超えない区域	
	その他の区域	



N

縮尺
1:2,500

自然現象
の種類

土石流

告示番号

愛媛県告示第1691号

告示年月日

平成19年11月2日

溪流番号

205-1066

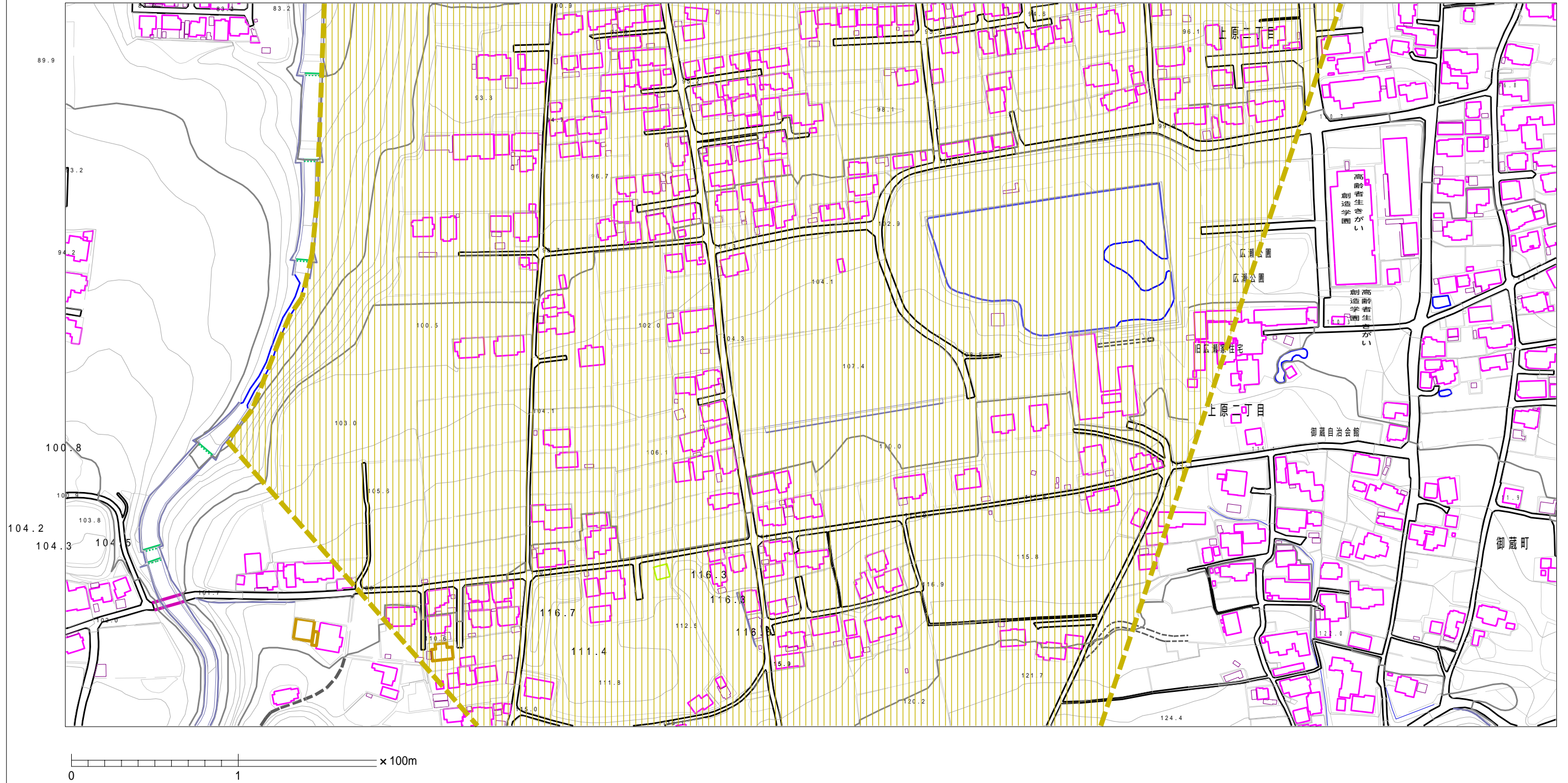
溪流名

上原川

所在地

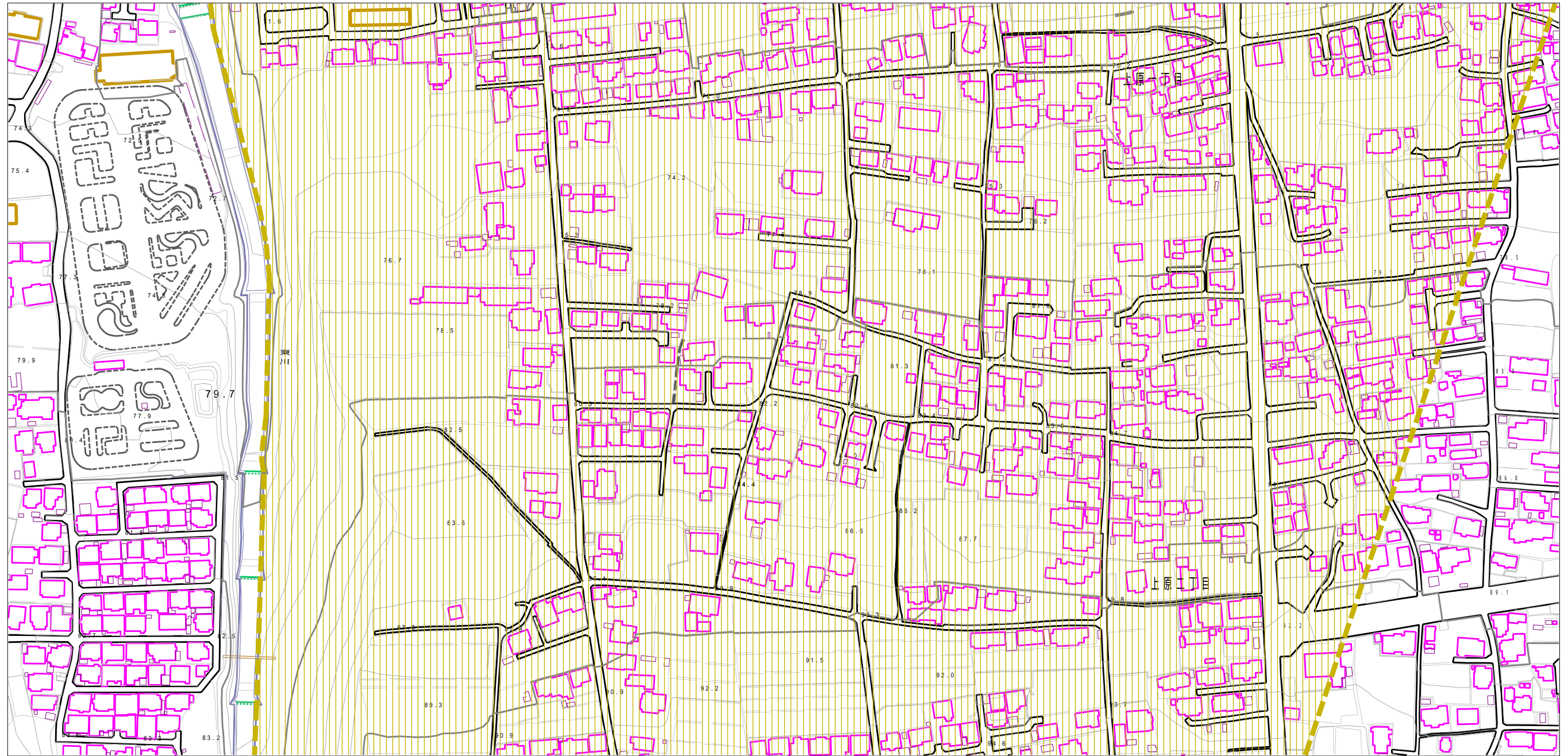
新居浜市大永山

土砂災害警戒区域等の指定の公示に係る図書 (その2)



様式 - 2 (土) 土砂災害警戒区域・土砂災害特別警戒区域 区域図	土砂災害防止法施行令第二条の基準に該当する区域		N 縮尺 1:2,500	自然現象の種類	土石流	溪流番号	205-1066
	土砂災害防止法施行令第三条の基準に該当する区域			告示番号	愛媛県告示第1691号	溪流名	上原川
	その他の区域			告示年月日	平成19年11月2日	所在地	新居浜市大永山

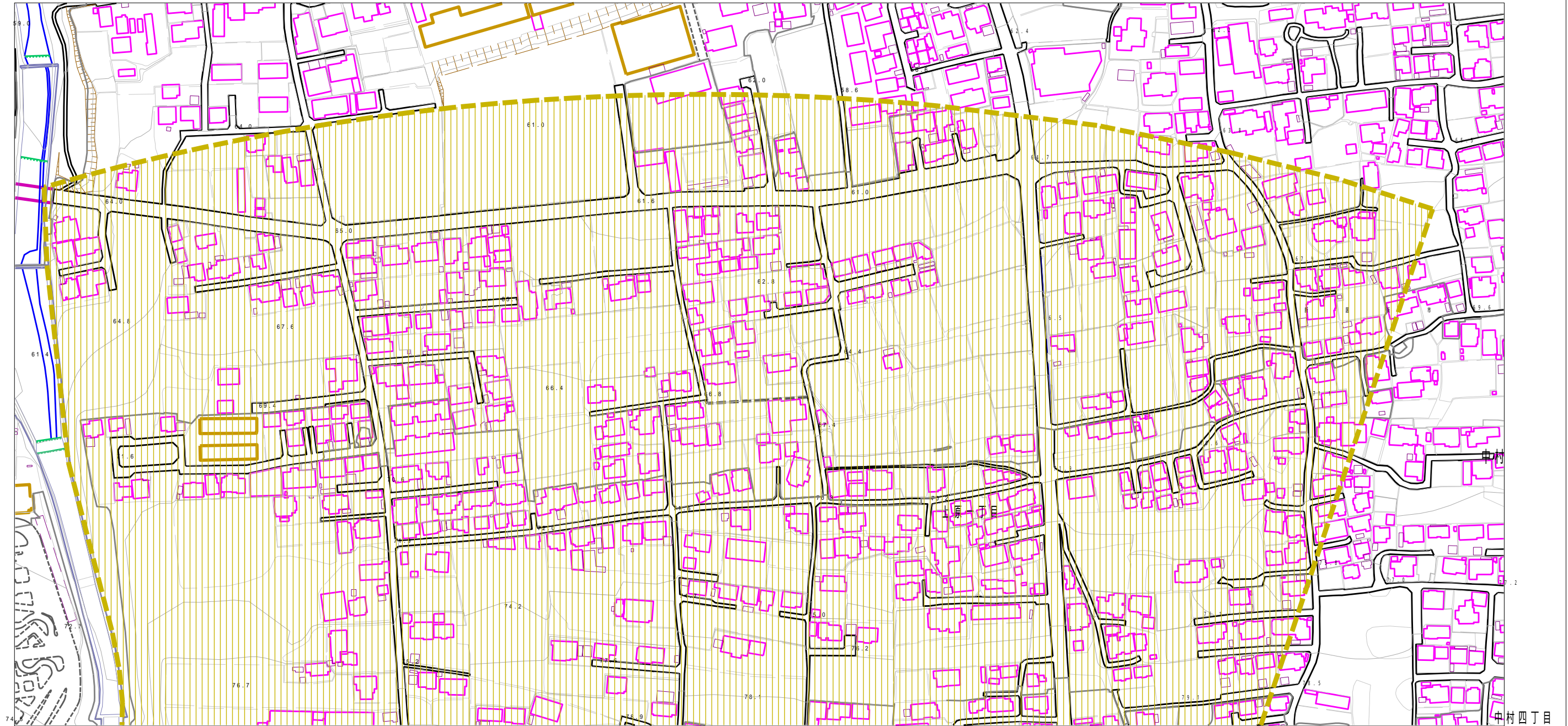
土砂災害警戒区域等の指定の公示に係る図書（その2）






0 1 x 100m

様式 - 2 (土) 土砂災害警戒区域・土砂災害特別警戒区域 区域図	土砂災害防止法施行令第二条の基準に該当する区域		N 縮尺 1:2,500	自然現象 の種類	土石流	溪流番号	205-1066
	土砂災害防止 法施行令第三 条の基準に該 当する区域			告示番号	愛媛県告示第1691号	溪流名	上原川
	その他の区域			告示年月日	平成19年11月2日	所在地	新居浜市大永山

土砂災害警戒区域等の指定の公示に係る図書（その2）



0 1 x 100m

様式 - 2 (土) 土砂災害警戒区域・土砂災害特別警戒区域 区域図	土砂災害防止法施行令第二条の基準に該当する区域		N 縮尺 1:2,500	自然現象の種類	土石流	溪流番号	205-1066
	土砂災害防止法施行令第三条の基準に該当する区域			告示番号	愛媛県告示第1691号	溪流名	上原川
	その他の区域			告示年月日	平成19年11月2日	所在地	新居浜市大永山