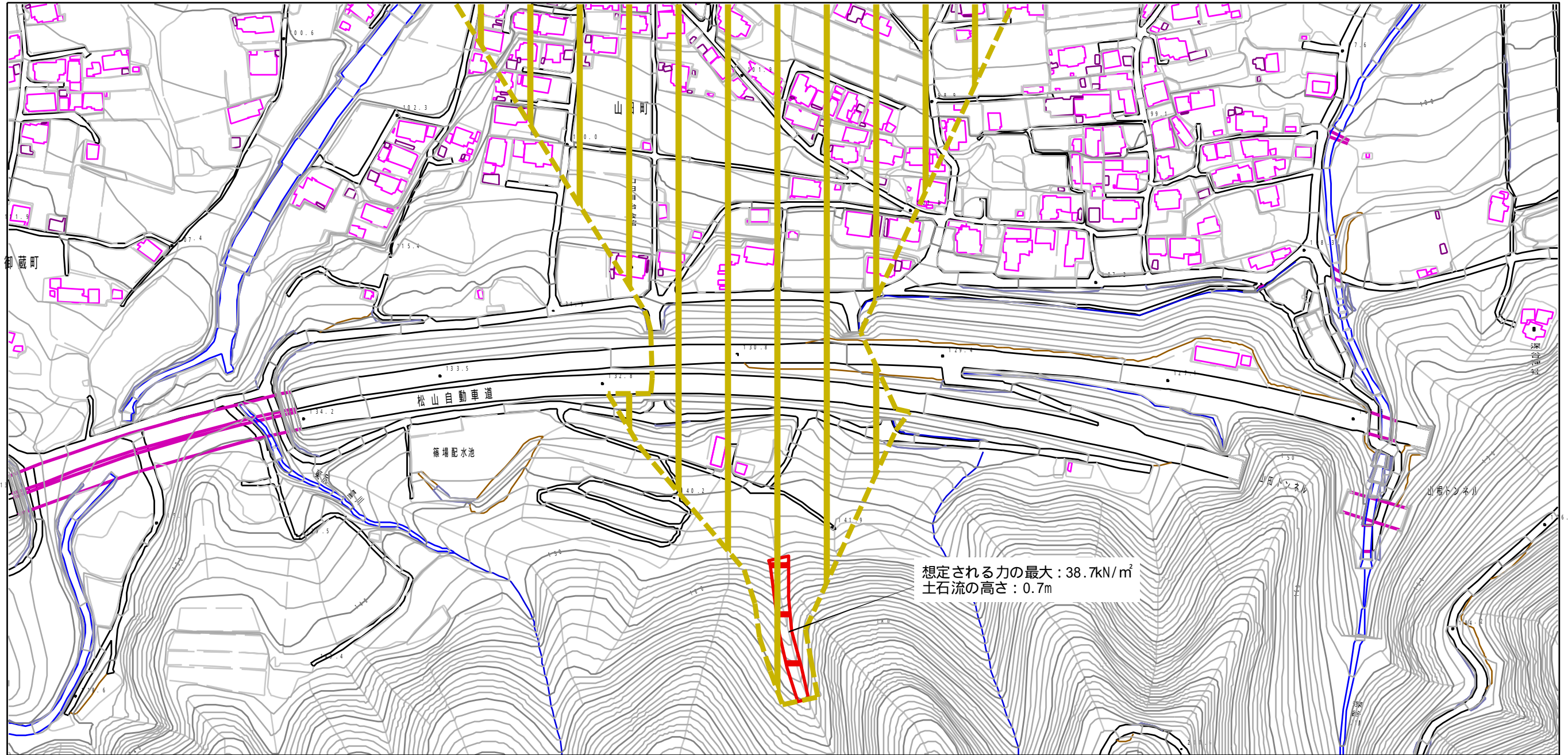
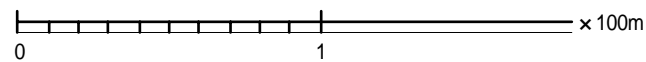


土砂災害警戒区域等の指定の公示に係る図書 (その2)



想定される力の最大 : 38.7kN/m²
土石流の高さ : 0.7m



様式 - 2 (土)

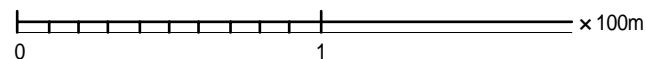
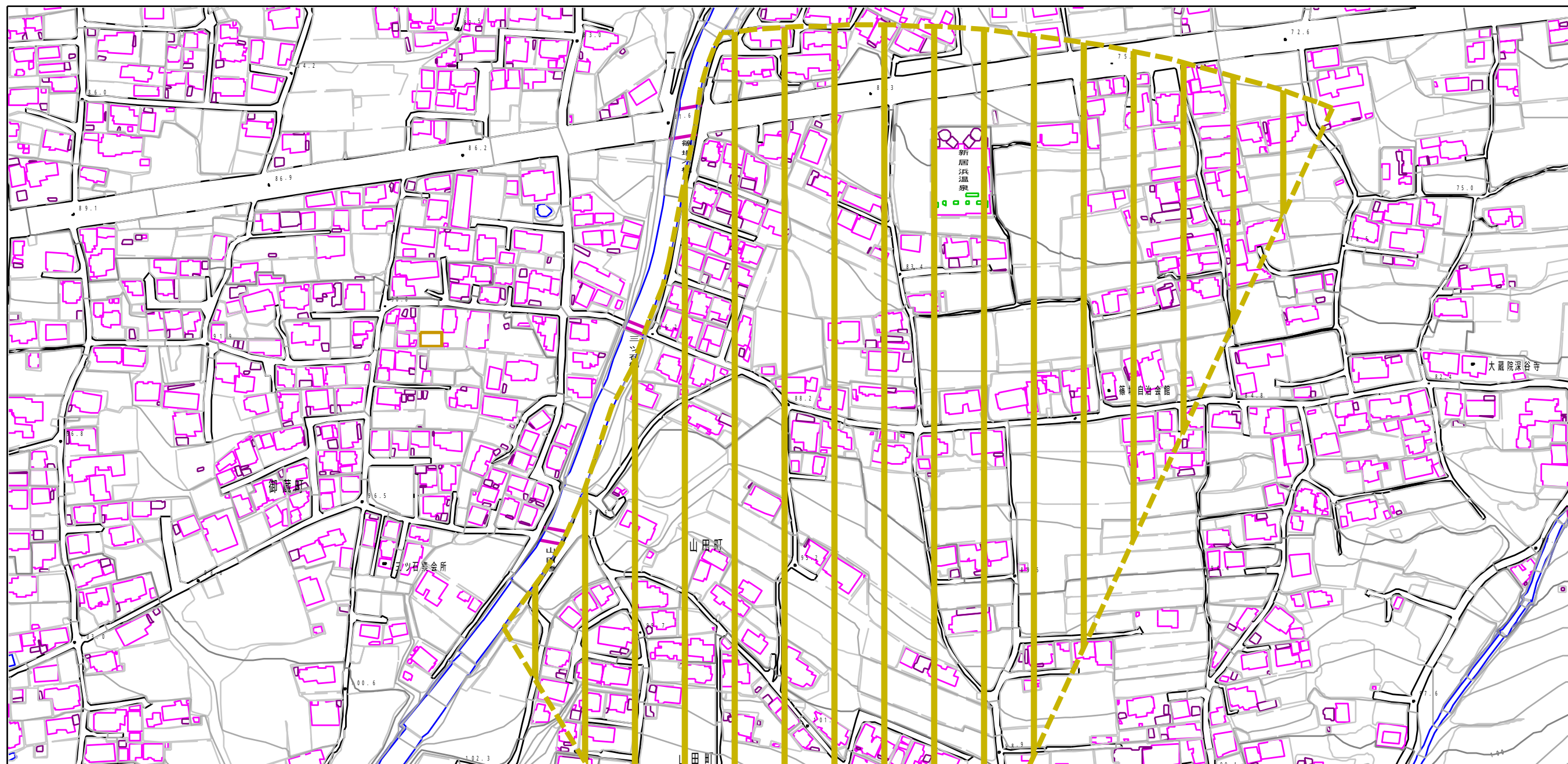
土砂災害警戒区域・土砂災害特別警戒区域
区域図

土砂災害防止法施行令第二条の基準に該当する区域	
土砂災害防止法施行令第三条の基準に該当する区域	
その他の区域	

縮尺
1:2,500

自然現象の種類	土石流	溪流番号	205-1063
告示番号	愛媛県告示第545号	溪流名	山田西谷川
告示年月日	平成19年3月27日	所在地	新居浜市山田町

土砂災害警戒区域等の指定の公示に係る図書（その2）



様式 - 2 (土)

土砂災害警戒区域・土砂災害特別警戒区域
区域図

土砂災害防止法施行令第二条の基準に該当する区域	
土砂災害防止法施行令第三条の基準に該当する区域	
その他の区域	

縮尺
1:2,500

自然現象
の種類
告示番号
告示年月日

土石流	溪流番号	205-1063
愛媛県告示第545号	溪流名	山田西谷川
平成19年3月27日	所在地	新居浜市山田町