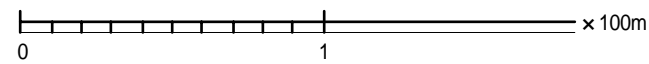
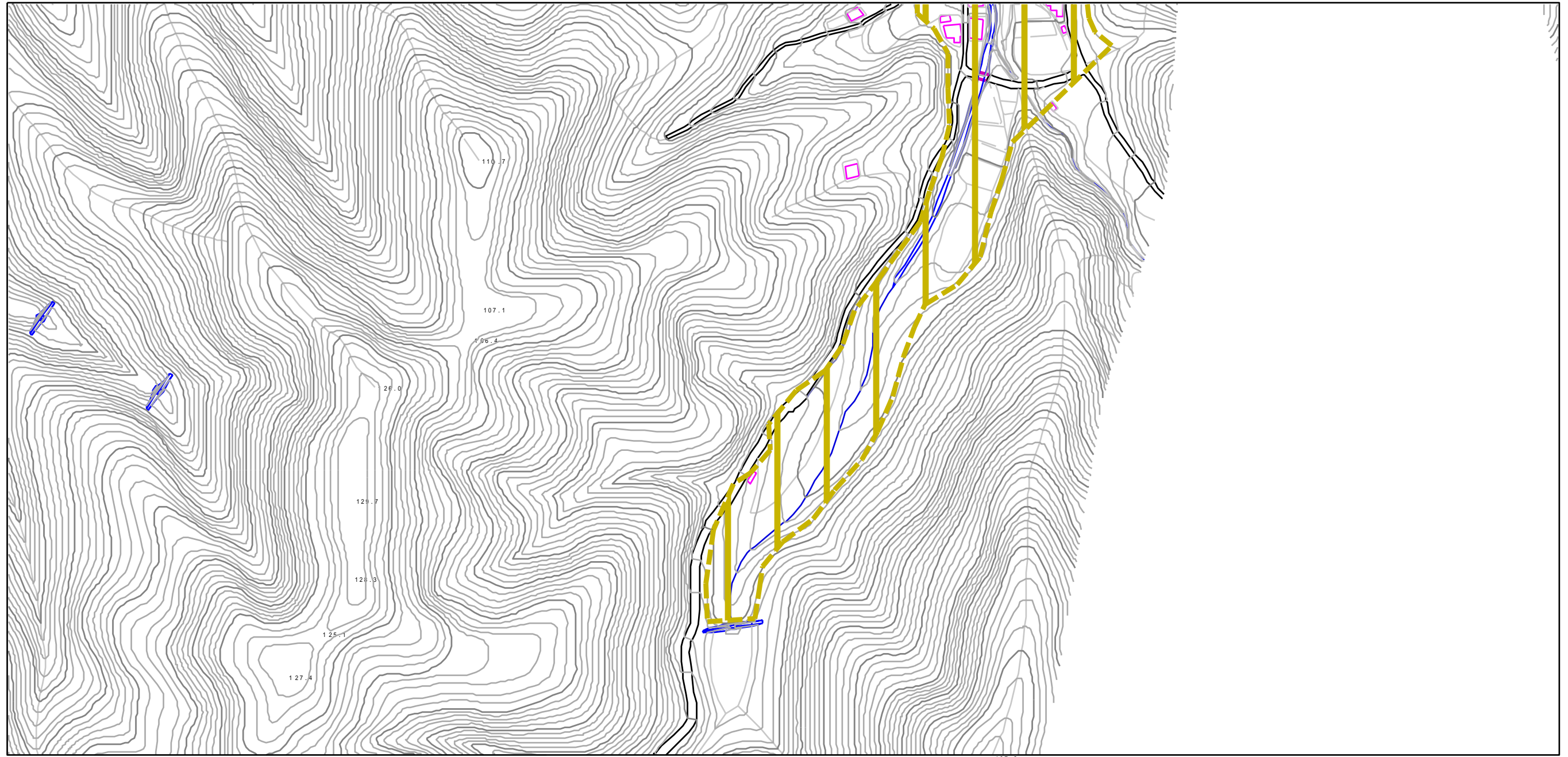


土砂災害警戒区域等の指定の公示に係る図書（その2）



様式 - 2 (土)

土砂災害警戒区域・土砂災害特別警戒区域
区域図

土砂災害防止法施行令第二条の基準に該当する区域

土砂災害防止法施行令第三条の基準に該当する区域

その他の区域



縮尺
1:2,500

自然現象
の種類

土石流

告示番号

愛媛県告示第547号

告示年月日

平成19年3月27日

溪流番号

205-1037

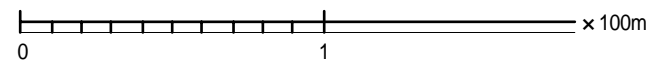
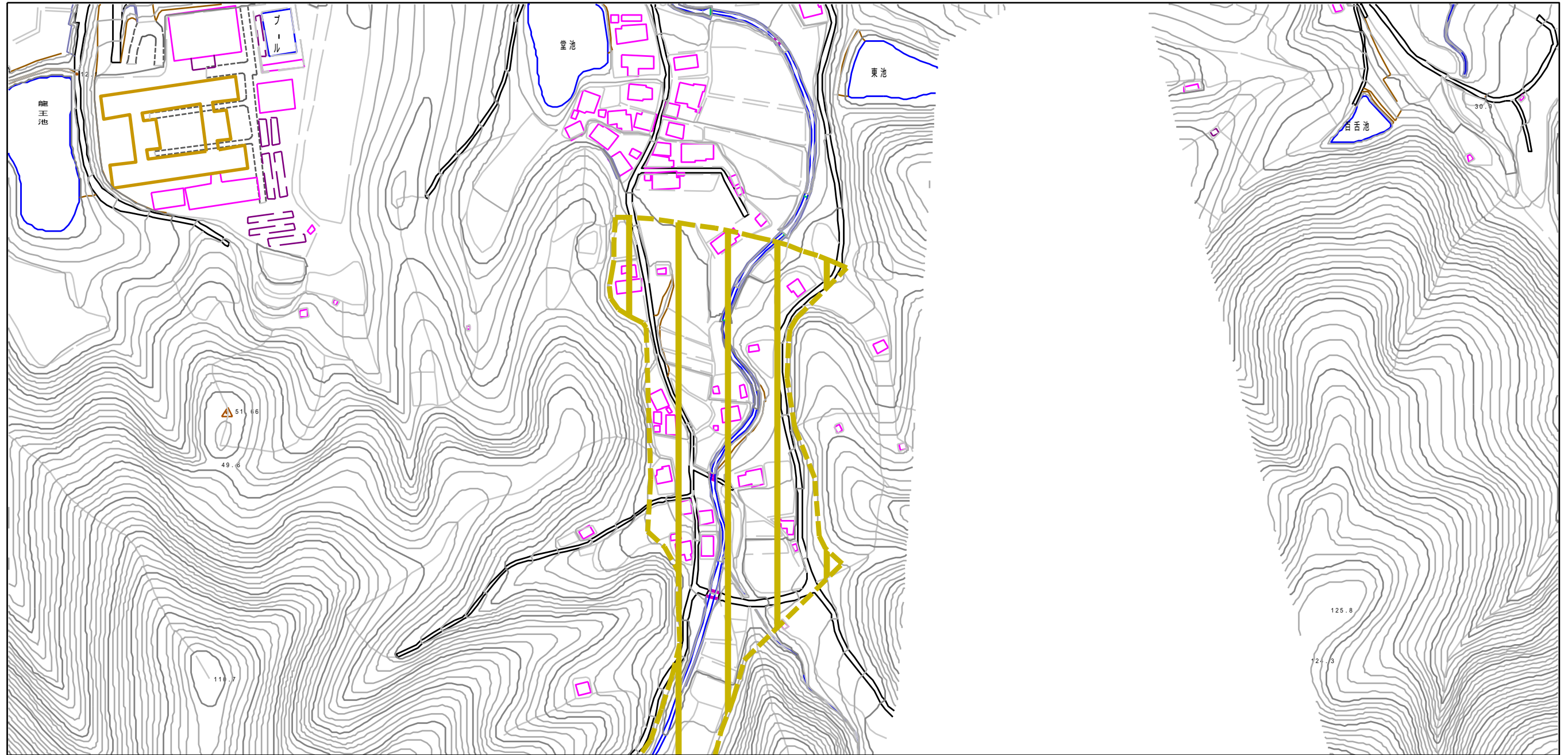
溪流名

落神川

所在地

新居浜市落神町

土砂災害警戒区域等の指定の公示に係る図書（その2）



様式 - 2 (土)

土砂災害警戒区域・土砂災害特別警戒区域
区域図

土砂災害防止法施行令第二条の基準に該当する区域	
土砂災害防止法施行令第三条の基準に該当する区域	
その他の区域	

N
縮尺
1:2,500

自然現象の種類	土石流	溪流番号	205-1037
告示番号	愛媛県告示第547号	溪流名	落神川
告示年月日	平成19年3月27日	所在地	新居浜市落神町