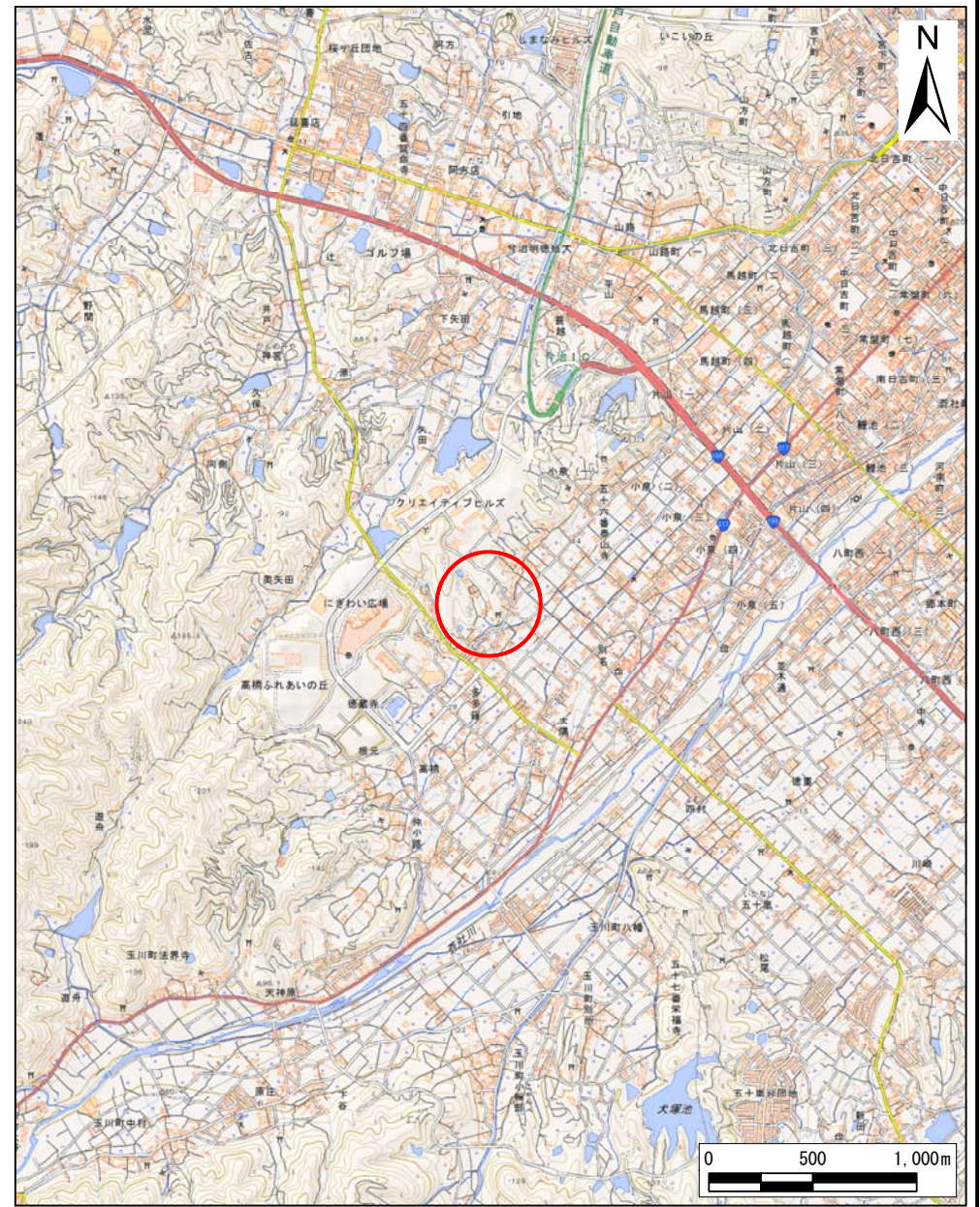
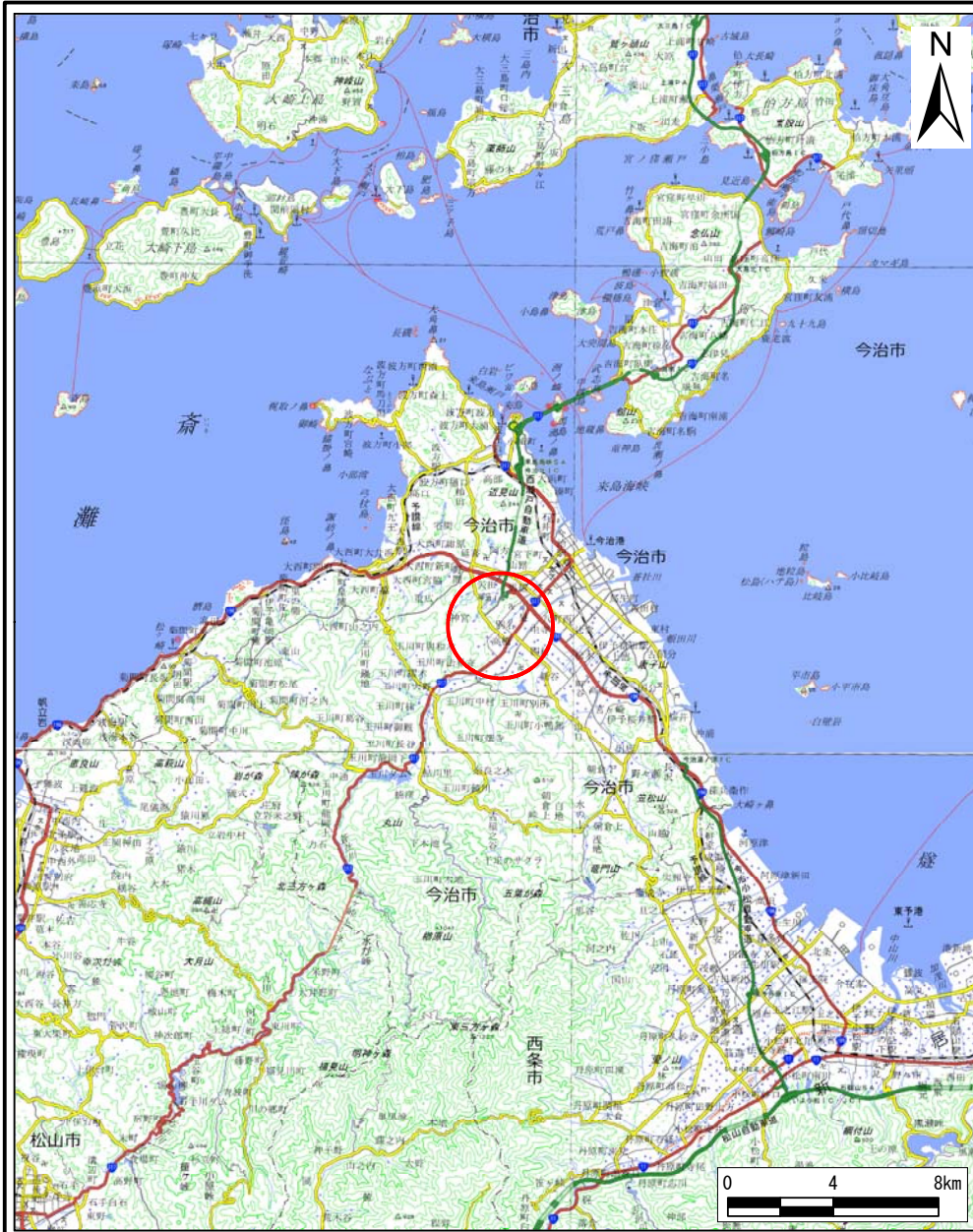


土砂災害警戒区域等の指定の公示に係る図書（その1）

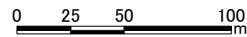
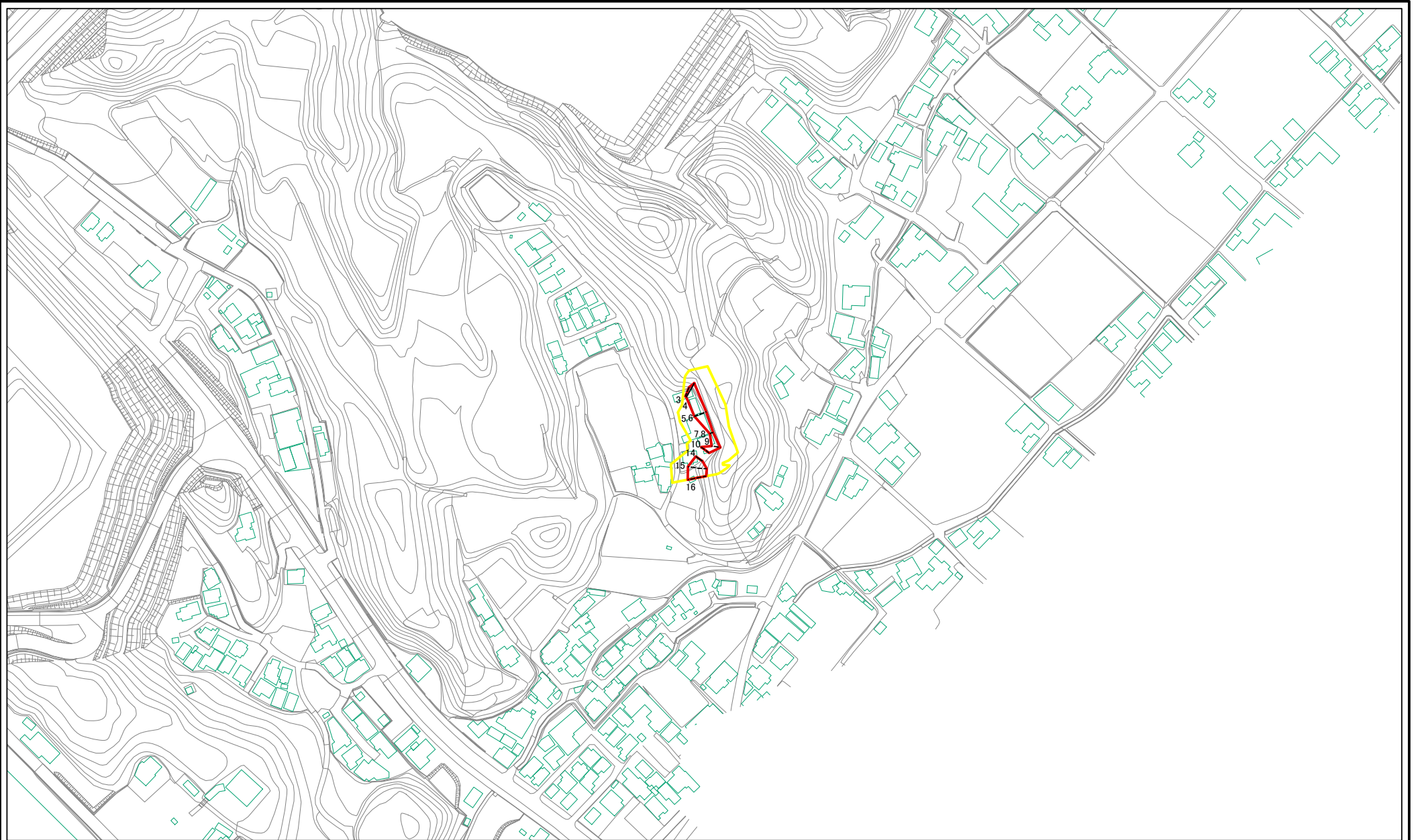


様式-1(急)
土砂災害警戒区域・土砂災害特別警戒区域
位置図

自然現象の種類
箇所番号
箇所名
所在地

急傾斜地の崩壊
202-II-203(1)
高橋
今治市高橋

土砂災害警戒区域等の指定の公示に係る図書(その2)



様式-2(急)
土砂災害警戒区域・土砂災害特別警戒区域
区域図(その1)

土砂災害防止法施行令第二条の基準に該当する区域		N	自然現象の種類	急傾斜地の崩壊	箇所番号	202-II-203(1)
土砂災害防止法施行令第三条の基準に該当する区域			告示番号	未指定	箇所名	高橋
土砂等の(移動)高さが1m以下の場合 土砂等の移動による力が100kN/mを超える区域			縮尺	告示年月日	所在地	今治市高橋
土砂等の堆積の高さが3mを超える区域			1:2,500			
それ以外の区域						