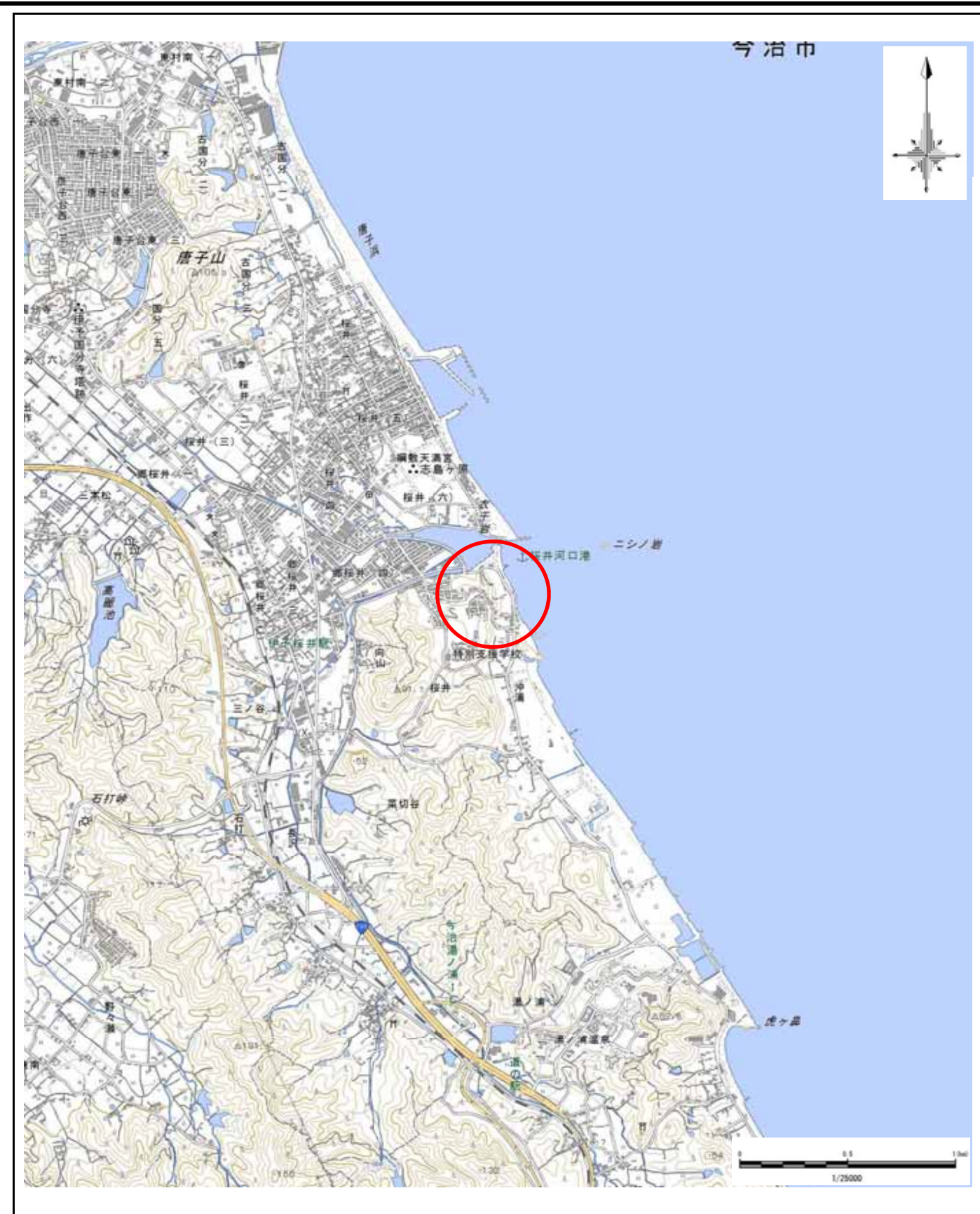


土砂災害警戒区域等の指定の公示に係る図書(その1)

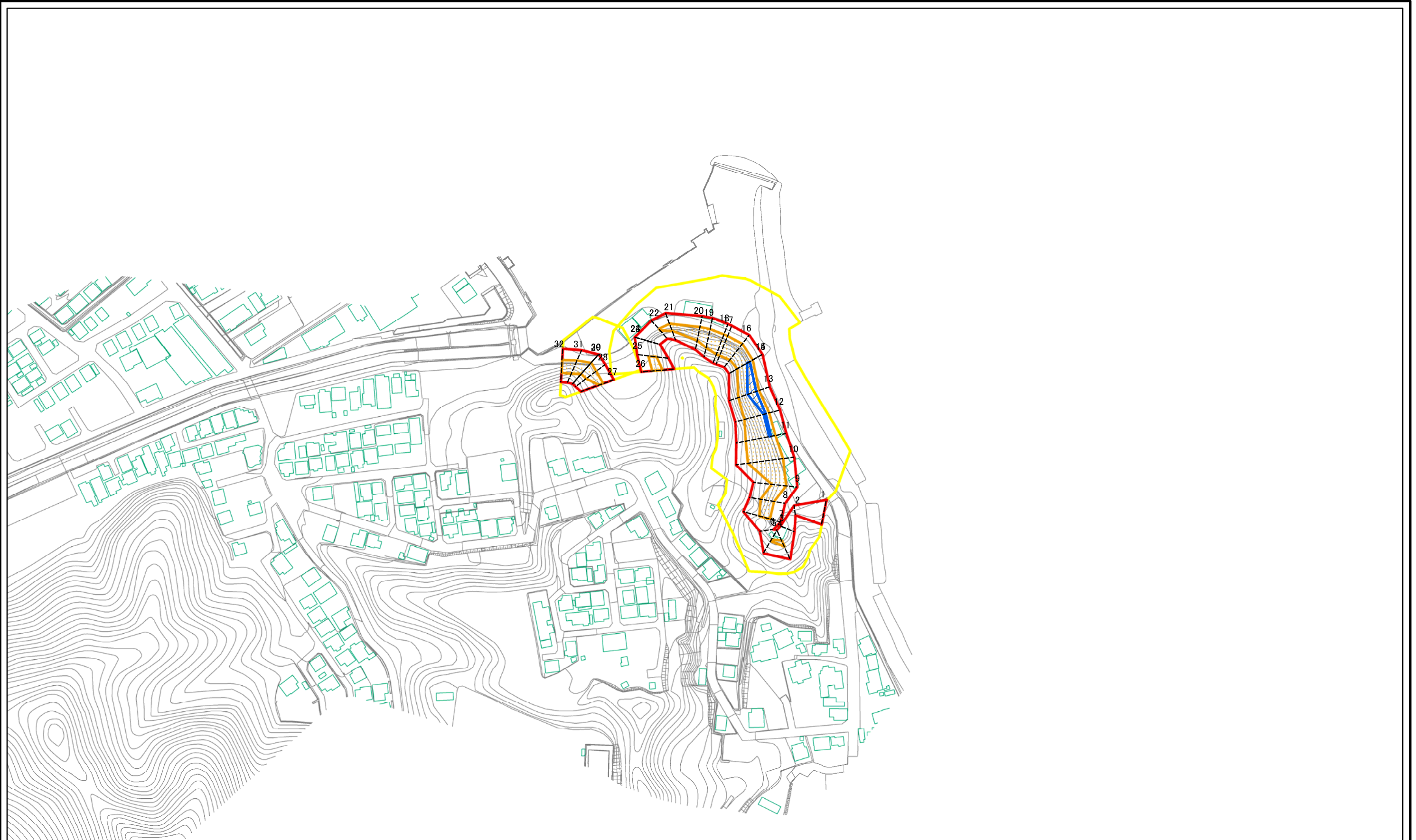


様式-1(急)  
土砂災害警戒区域・土砂災害特別警戒区域  
位置図

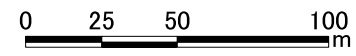
|         |              |
|---------|--------------|
| 自然現象の種類 | 急傾斜地の崩壊      |
| 箇所番号    | 202-II-14(1) |
| 箇所名     | 前沖浦C         |
| 所在地     | 今治市桜井        |

この地図は、国土地理院長の承認を得て、同院発行の電子地形図25000及び電子地形図20万を複製したものである。(承認番号 平29情複、第1182号)

土砂災害警戒区域等の指定の公示に係る図書(その2)



図中の数字は横断測線番号を示す



|  |                         |  |                    |         |            |      |              |
|--|-------------------------|--|--------------------|---------|------------|------|--------------|
| 様式-2(急)<br>土砂災害警戒区域・土砂災害特別警戒区域<br>区域図(その1) | 土砂災害防止法施行令第二条の基準に該当する区域 |  | N<br>縮尺<br>1:2,500 | 自然現象の種類 | 急傾斜地の崩壊    | 箇所番号 | 202-II-14(1) |
|  | 土砂災害防止法施行令第三条の基準に該当する区域 |  |                    | 告示番号    | <b>未指定</b> | 箇所名  | 前沖浦C         |
|  | それ以外の区域                 |  |                    | 告示年月日   |            | 所在地  | 今治市桜井        |