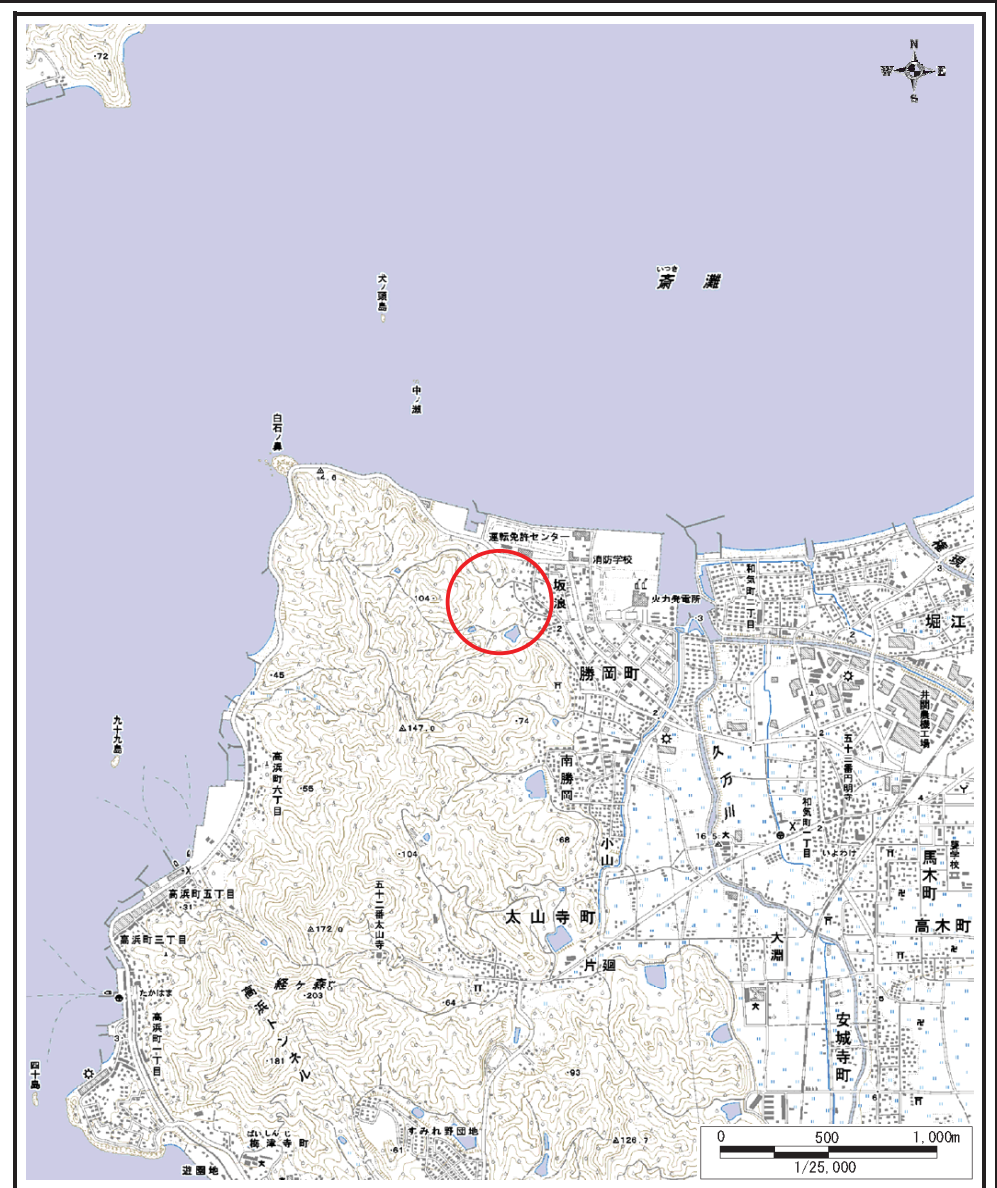


土砂災害警戒区域等の指定の公示に係る図書（その1）



(1/200,000)

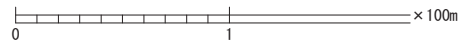
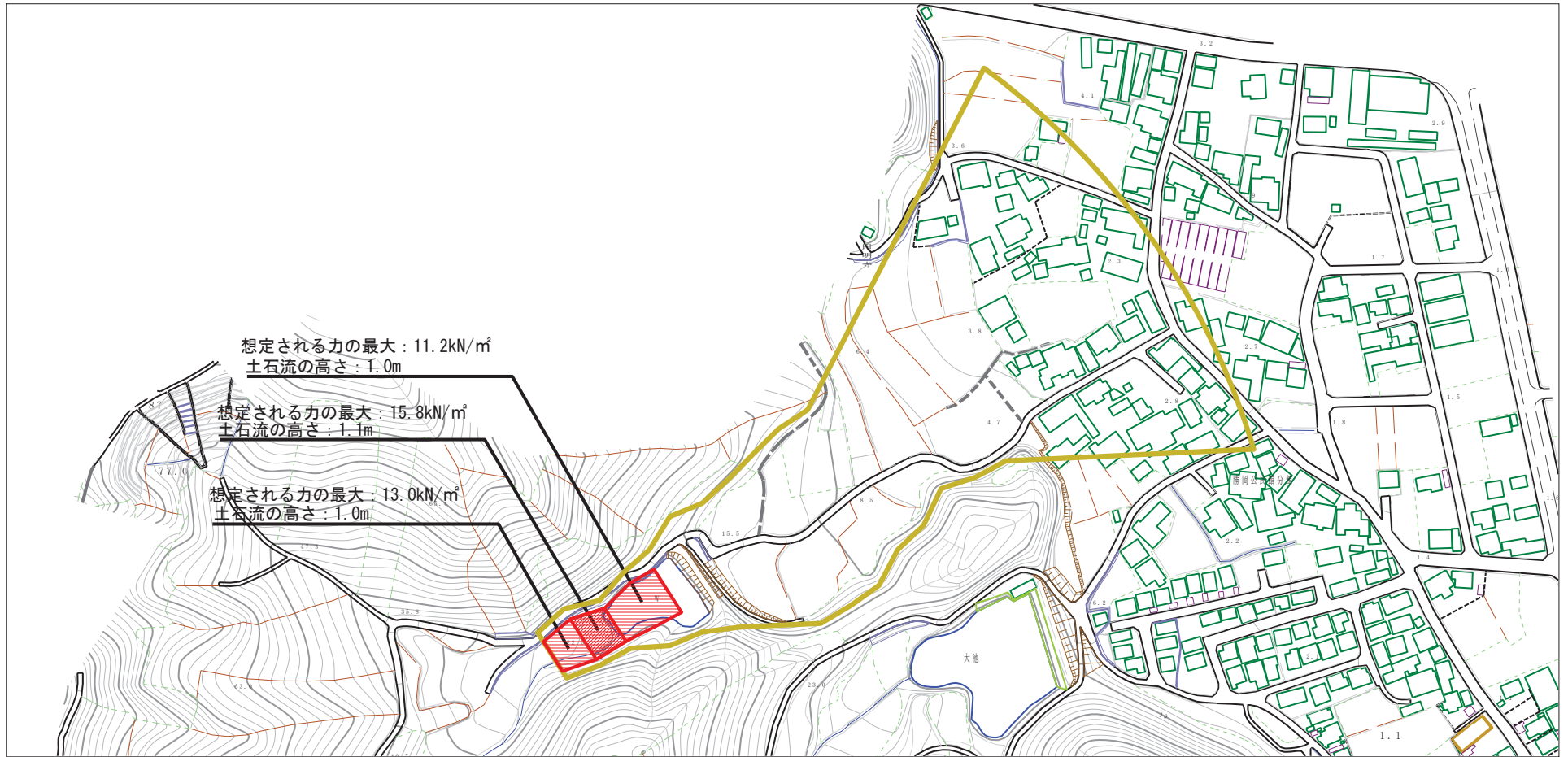


(1/25,000)

様式-1 (土)
土砂災害警戒区域・土砂災害特別警戒区域 位置図

自然現象の種類	土石流
溪流番号	201-1079
溪流名	勝岡谷
所在地	松山市勝岡町

土砂災害警戒区域等の指定の公示に係る図書（その2）



様式-2 (土) 土砂災害警戒区域・土砂災害特別警戒区域 区域図	土砂災害防止法施行令第二条の基準に該当する区域		自然現象 の種類 土石流	溪流番号	201-1079	
	土砂災害防止法施行令第三条の基準に該当する区域			告示番号 愛媛県告示第1397号	溪流名	勝岡谷
	その他の区域				告示年月日	平成27年11月27日
縮尺 1:2,500						