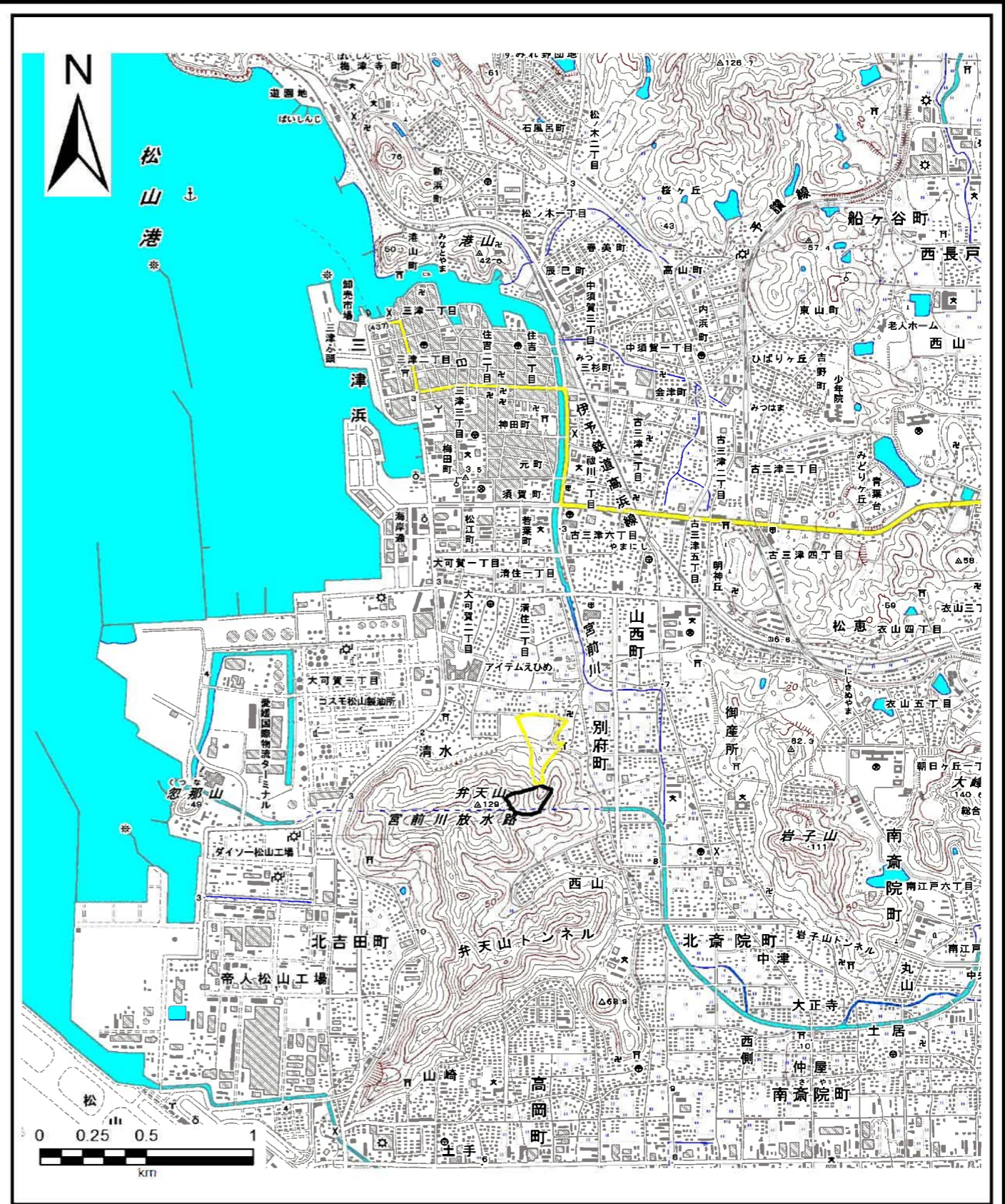
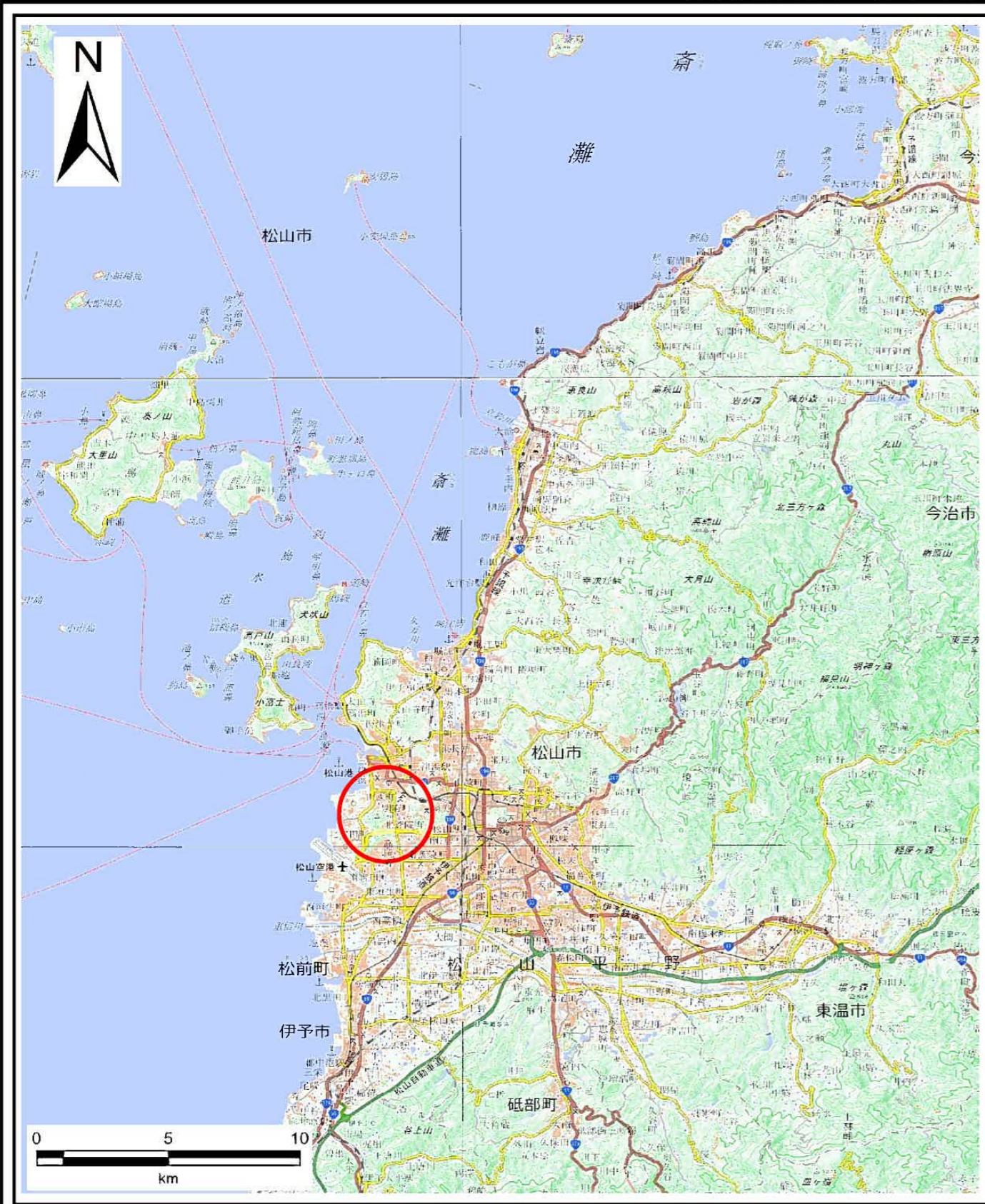


土砂災害警戒区域等の指定の公示に係る図書（その1）

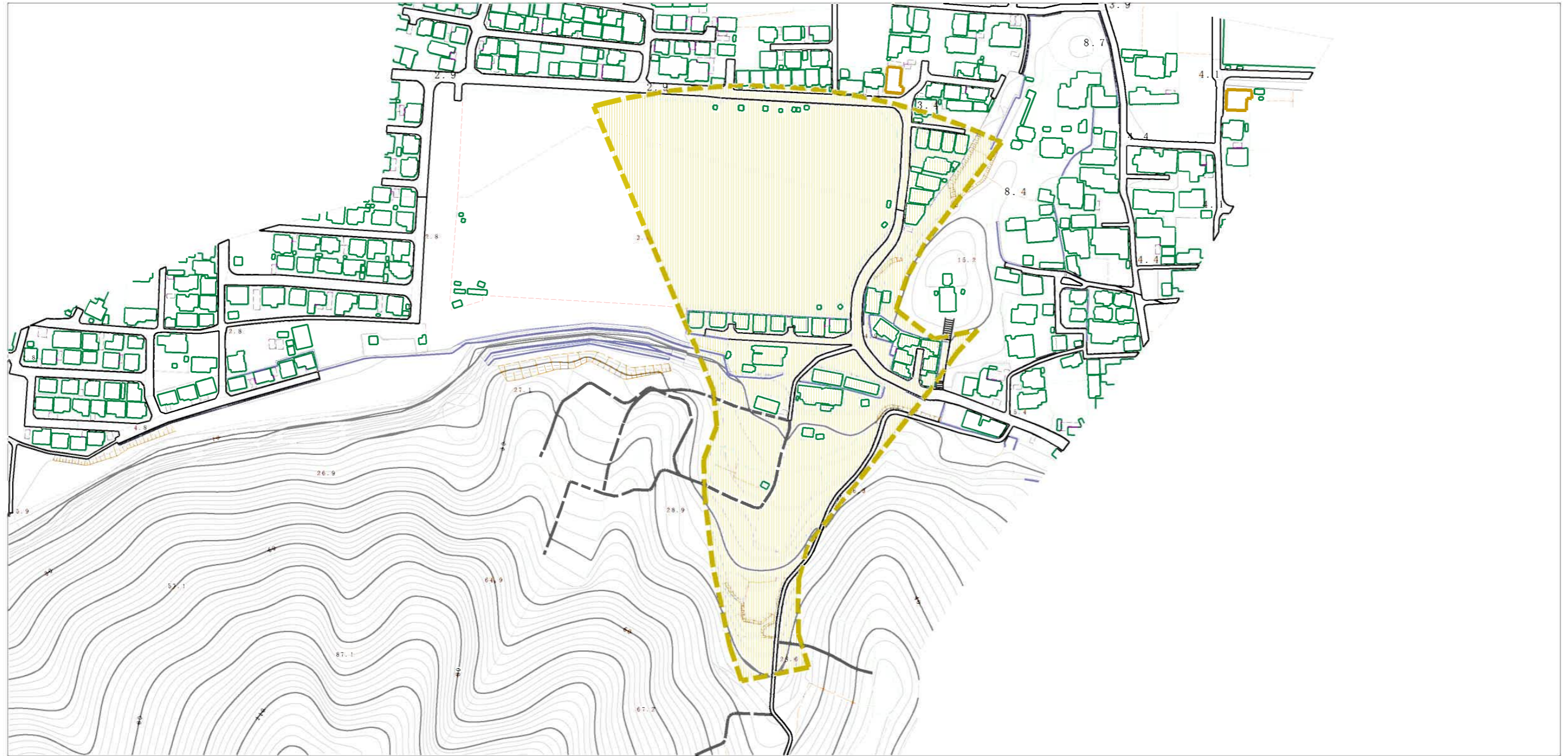


|   |
|---|
| <p>様式-1 (土)<br/>土砂災害警戒区域・土砂災害特別警戒区域 位置図</p> |
|---|

|         |          |
|---------|----------|
| 自然現象の種類 | 土石流      |
| 渓流番号    | 201-1035 |
| 渓流名     | 別府谷川     |
| 所在地     | 松山市別府町   |

この地図は、国土地理院の承認を得て、同院発行の20万分の1（電子地形図）・2万5千分の1（地図画像）を複製したものである。（承認番号 平27情複 第742号） 許可なく複製を禁ずる。

土砂災害警戒区域等の指定の公示に係る図書（その2）



0 1 × 100m

様式-2 (土)

土砂災害警戒区域・土砂災害特別警戒区域  
区域図

土砂災害防止法施行令第二条の基準に該当する区域



土砂災害防止法施行令第三条の基準に該当する区域



それ以外の区域



縮尺  
1:2,500

|         |            |      |          |
|---------|------------|------|----------|
| 自然現象の種類 | 土石流        | 溪流番号 | 201-1035 |
| 告示番号    | 愛媛県告示第785号 | 溪流名  | 別府谷川     |
| 告示年月日   | 平成29年6月30日 | 所在地  | 松山市別府町   |