

第 3 部

参 考 付 表

1 齢級別森林資源構成表

(ア) 樹種別森林資源構成表
愛媛県計

区分	総数			齢級1～5			齢級6～10			齢級11～15			齢級16～20			齢級21以上				
	面積	蓄積	成長量	面積	蓄積	成長量	面積	蓄積	成長量	面積	蓄積	成長量	面積	蓄積	成長量	面積	蓄積	成長量		
針葉樹	人工林	マツ	5.54 3,950.84	1,134,930	17,749	11.47	638	56	2,478.96	668,242	12,412	1,348.08	422,094	5,181	106.80	42,104	96	5.53	1,852	4
		スギ	194.95 106,820.15	46,360,482	484,934	1,107.73	255,846	8,612	51,102.98	20,496,119	251,908	51,554.10	23,889,428	215,416	2,671.24	1,496,093	7,940	384.10	222,996	1,058
		ヒノキ	194.77 108,631.47	32,196,773	500,884	7,963.80	1,138,528	59,965	67,510.37	18,998,074	337,031	28,895.29	10,265,714	96,765	3,675.42	1,543,474	6,262	586.59	250,983	861
		その他	0.91 358.49	120,547	950	28.01	1,500	113	67.94	19,660	355	71.98	22,705	286	85.01	36,467	92	105.55	40,215	104
		小計	396.17 219,760.95	79,812,732	1,004,517	9,111.01	1,396,512	68,746	121,160.25	40,182,095	601,706	81,869.45	34,599,941	317,648	6,538.47	3,118,138	14,390	1,081.77	516,046	2,027
	天然林	マツ	19,576.60	5,742,134	70,888	12.17	1,242	91	6,650.62	1,642,204	31,300	11,614.21	3,624,278	38,619	1,116.12	401,150	713	183.48	73,260	165
		その他	390.37	139,554	750	10.71	1,744	74	47.24	13,455	228	37.70	14,120	141	23.17	9,736	40	271.55	100,499	267
		小計	19,966.97	5,881,688	71,638	22.88	2,986	165	6,697.86	1,655,659	31,528	11,651.91	3,638,398	38,760	1,139.29	410,886	753	455.03	173,759	432
		針葉樹計	396.17 239,727.92	85,694,420	1,076,155	9,133.89	1,399,498	68,911	127,858.11	41,837,754	633,234	93,521.36	38,238,339	356,408	7,677.76	3,529,024	15,143	1,536.80	689,805	2,459
		広葉樹	6.03 461.01	36,376	769	209.57	7,892	521	140.62	14,134	188	99.40	12,742	60	5.10	717		6.32	891	
広葉樹	人工林	クヌギ	2,082.38	167,568	3,002	486.96	30,183	876	1,572.42	134,683	2,114	23.00	2,702	12						
		その他	6.03 461.01	36,376	769	209.57	7,892	521	140.62	14,134	188	99.40	12,742	60	5.10	717		6.32	891	
		小計	6.03 2,543.39	203,944	3,771	696.53	38,075	1,397	1,713.04	148,817	2,302	122.40	15,444	72	5.10	717		6.32	891	
	天然林	クヌギ	9,512.31	913,098	10,360	389.63	24,234	808	8,048.83	764,558	9,181	1,056.85	122,421	370	15.89	1,743	1	1.11	142	
		その他	95,079.22	10,931,479	80,995	2,627.35	110,977	7,089	44,696.99	4,711,609	50,312	43,069.33	5,461,358	23,321	2,756.39	379,446	119	1,929.16	268,089	154
		小計	104,591.53	11,844,577	91,355	3,016.98	135,211	7,897	52,745.82	5,476,167	59,493	44,126.18	5,583,779	23,691	2,772.28	381,189	120	1,930.27	268,231	154
	広葉樹計	6.03 107,134.92	12,048,521	95,126	3,713.51	173,286	9,294	54,458.86	5,624,984	61,795	44,248.58	5,599,223	23,763	2,777.38	381,906	120	1,936.59	269,122	154	
	人工林計	402.20 222,304.34	80,016,676	1,008,288	9,807.54	1,434,587	70,143	122,873.29	40,330,912	604,008	81,991.85	34,615,385	317,720	6,543.57	3,118,855	14,390	1,088.09	516,937	2,027	
	天然林計	124,558.50	17,726,265	162,993	3,039.86	138,197	8,062	59,443.68	7,131,826	91,021	55,778.09	9,222,177	62,451	3,911.57	792,075	873	2,385.30	441,990	586	
	立木地合計	402.20 346,862.84	97,742,941	1,171,281	12,847.40	1,572,784	78,205	182,316.97	47,462,738	695,029	137,769.94	43,837,562	380,171	10,455.14	3,910,930	15,263	3,473.39	958,927	2,613	
竹林	4,253.02																			
無立木地	8,698.06																			
計	402.20 359,813.92	97,742,941	1,171,281	12,847.40	1,572,784	78,205	182,316.97	47,462,738	695,029	137,769.94	43,837,562	380,171	10,455.14	3,910,930	15,263	3,473.39	958,927	2,613		

(イ) 施業方法別森林資源構成表
愛媛県計

区分		総数			齢級1～5			齢級6～10			齢級11～15			齢級16～20			齢級21以上			
		面積	蓄積	成長量	面積	蓄積	成長量	面積	蓄積	成長量	面積	蓄積	成長量	面積	蓄積	成長量	面積	蓄積	成長量	
立地	総数	総数	402.20			0.84			113.13			229.55			43.38			15.30		
		針	346,862.84	97,742,941	1,171,281	12,847.40	1,572,784	78,205	182,316.97	47,462,738	695,029	137,769.94	43,837,562	380,171	10,455.14	3,910,930	15,263	3,473.39	958,927	2,613
		広	396.17			0.84			112.84			223.81			43.38			15.30		
	人	総数	239,727.92	85,694,420	1,076,155	9,133.89	1,399,498	68,911	127,858.11	41,837,754	633,234	93,521.36	38,238,339	356,408	7,677.76	3,529,024	15,143	1,536.80	689,805	2,459
		針	6.03			0.29			5.74			5.74			5.74			5.74		
		広	107,134.92	12,048,521	95,126	3,713.51	173,286	9,294	54,458.86	5,624,984	61,795	44,248.58	5,599,223	23,763	2,777.38	381,906	120	1,936.59	269,122	154
	工	総数	402.20			0.84			113.13			229.55			43.38			15.30		
		針	222,304.34	80,016,676	1,008,288	9,807.54	1,434,587	70,143	122,873.29	40,330,912	604,008	81,991.85	34,615,385	317,720	6,543.57	3,118,855	14,390	1,088.09	516,937	2,027
		広	396.17			0.84			112.84			223.81			43.38			15.30		
	林	総数	219,760.95	79,812,732	1,004,517	9,111.01	1,396,512	68,746	121,160.25	40,182,095	601,706	81,869.45	34,599,941	317,648	6,538.47	3,118,138	14,390	1,081.77	516,046	2,027
		針	6.03			0.29			5.74			5.74			5.74			5.74		
		広	2,543.39	203,944	3,771	696.53	38,075	1,397	1,713.04	148,817	2,302	122.40	15,444	72	5.10	717		6.32	891	
	天	総数	221,524.26	79,794,228	1,004,157	9,477.22	1,387,001	67,689	122,714.38	40,277,968	603,226	81,759.68	34,521,404	316,938	6,500.19	3,098,541	14,308	1,072.79	509,314	1,996
		針	218,997.78	79,591,234	1,000,420	8,791.47	1,349,232	66,322	121,001.73	40,129,187	600,924	81,643.02	34,506,568	316,870	6,495.09	3,097,824	14,308	1,066.47	508,423	1,996
		広	2,526.48	202,994	3,737	685.75	37,769	1,367	1,712.65	148,781	2,302	116.66	14,836	68	5.10	717		6.32	891	
	地	総数	402.20			0.84			113.13			229.55			43.38			15.30		
		針	780.08	222,448	4,131	330.32	47,586	2,454	158.91	52,944	782	232.17	93,981	782	43.38	20,314	82	15.30	7,623	31
		広	396.17			0.84			112.84			223.81			43.38			15.30		
	林	総数	763.17	221,498	4,097	319.54	47,280	2,424	158.52	52,908	782	226.43	93,373	778	43.38	20,314	82	15.30	7,623	31
		針	6.03			0.29			5.74			5.74			5.74			5.74		
		広	16.91	950	34	10.78	306	30	0.39	36		608	4							
	地	総数	124,558.50	17,726,265	162,993	3,039.86	138,197	8,062	59,443.68	7,131,826	91,021	55,778.09	9,222,177	62,451	3,911.57	792,075	873	2,385.30	441,990	586
		針	19,966.97	5,881,688	71,638	22.88	2,986	165	6,697.86	1,655,659	31,528	11,651.91	3,638,398	38,760	1,139.29	410,886	753	455.03	173,759	432
		広	104,591.53	11,844,577	91,355	3,016.98	135,211	7,897	52,745.82	5,476,167	59,493	44,126.18	5,583,779	23,691	2,772.28	381,189	120	1,930.27	268,231	154
地	総数	56.16	1,746	152	56.16	1,746	152													
	針																			
	広	56.16	1,746	152	56.16	1,746	152													
地	総数																			
	針																			
	広																			
地	総数	124,502.34	17,724,519	162,841	2,983.70	136,451.00	7,910.00	59,443.68	7,131,826.00	91,021.00	55,778.09	9,222,177.00	62,451.00	3,911.57	792,075.00	873.00	2,385.30	441,990	586	
	針	19,966.97	5,881,688	71,638	22.88	2,986.00	165.00	6,697.86	1,655,659.00	31,528.00	11,651.91	3,638,398.00	38,760.00	1,139.29	410,886.00	753.00	455.03	173,759	432	
	広	104,535.37	11,842,831	91,203	2,960.82	133,465.00	7,745.00	52,745.82	5,476,167.00	59,493.00	44,126.18	5,583,779.00	23,691.00	2,772.28	381,189.00	120.00	1,930.27	268,231	154	
無立木地	竹林	4,253.02																		
	人工林伐採跡地																			
	天然林伐採跡地																			
	更新困難地	6,932.75																		
計	402.20	359,813.92	97,742,941	1,171,281	12,847.40	1,572,784	78,205	182,316.97	47,462,738	695,029	137,769.94	43,837,562	380,171	10,455.14	3,910,930	15,263	3,473.39	958,927	2,613	

2 愛媛県市町別森林面積（平成23年12月末現在での集計）

（単位：h a）

広域流域名	森林計画区名	地方管局	行政管轄	市町	市町村コード	国 有 林				民 有 林			森林面積 (国有林+ 民有林)	H22.10.1 土地面積		
						林野庁	官行 造林地	他省庁 所管	計	5条森林	2条 -5条	2条 森林				
重信・肱川	東予	東	四中央	四国中央市	213	1,941	529		2,470	30,207	10	30,217	32,687	42,050		
				計		1,941	529		2,470	30,207	10	30,217	32,687	42,050		
				東予	東予	新居浜市	205	84	473		556	16,617	4	16,621	17,177	23,430
						西条市	206	6,924	738	2	7,664	27,774	11	27,785	35,449	50,907
						計		7,008	1,211	2	8,221	44,390	15	44,405	52,626	74,337
	計画区計		8,948	1,740	2	10,690	74,598	25	74,623	85,313	116,387					
	今治松山	東予	今治	今治市	202	965			965	21,244	155	21,399	22,364	41,989		
				上島町	356			4	4	1,453	31	1,484	1,488	3,042		
				計		965		4	969	22,697	186	22,883	23,852	45,031		
		中予	中予	松山市	201		93	39	132	18,704	73	18,777	18,909	42,905		
				伊予市	210	121			121	11,315	67	11,382	11,503	19,447		
				東温市	215	1,240	13	35	1,288	14,798	26	14,824	16,112	21,145		
				松前町	401									2,032		
				砥部町	402	184			184	6,966	9	6,975	7,159	10,157		
		計		1,545	106	74	1,725	51,784	175	51,958	53,683	95,686				
		計画区計		2,510	106	78	2,694	74,481	361	74,841	77,535	140,717				
	肱川	南予	大洲	大洲市	207					31,360	59	31,419	31,419	43,220		
				内子町	422	4,408			4,408	18,866	33	18,899	23,307	29,950		
				計		4,408			4,408	50,226	92	50,318	54,726	73,170		
		南予	八幡浜	八幡浜市	204					7,061	11	7,072	7,072	13,303		
				伊方町	442			1	1	4,727	15.00	4,742	4,743	9,439		
				西予市	214	1,021	81	4	1,106	37,421	71	37,492	38,598	51,479		
		計		1,021	81	5	1,107	49,209	97	49,306	50,413	74,221				
	計画区計		5,429	81	5	5,515	99,435	189	99,624	105,139	147,391					
	広域流域計		16,888	1,926	85	18,899	248,513	575	249,088	267,987	404,495					
	吉野・仁淀川	中予	久高万原	久万高原町	386	8,575	751		9,326	43,010	30	43,040	52,367	58,366		
				計		8,575	751		9,326	43,010	30	43,040	52,367	58,366		
計画区計					8,575	751		9,326	43,010	30	43,040	52,367	58,366			
広域流域計		8,575	751		9,326	43,010	30	43,040	52,367	58,366						
四万十川	南予	南予	宇和島市	203	5,653	48	4	5,706	27,647	43	27,690	33,395	46,958			
			松野町	484	1,731	52		1,783	6,500	7	6,507	8,290	9,850			
			鬼北町	488	1,633	132		1,765	18,875	15	18,890	20,656	24,187			
		計		9,018	232	4	9,254	53,022	65	53,087	62,341	80,995				
		愛南	愛南町	506	2,734	336	1	3,072	15,269	50	15,319	18,391	23,962			
	計			2,734	336	1	3,072	15,269	50	15,319	18,391	23,962				
計画区計		11,752	569	5	12,326	68,290	115	68,405	80,731	104,957						
広域流域計		11,752	569	5	12,326	68,290	115	68,405	80,731	104,957						
県	計		37,215	3,247	90	40,552	359,814	720	360,534	401,085	567,818					

注：土地面積はH21.10.1国土地理院全国都道府県市町村別面積調による。

国有林のうち、林野庁、官行造林は四国森林管理局の国有林の地域別の森林計画書、他省庁は2010年世界農業センサスによる。

原数を四捨五入したものを計上。したがって集計値は縦横一致しないものもある。

3 愛媛県市町別森林資源表 (5条森林)

(単位 面積: ha、蓄積: 千m³、率: %)

広域流域名	森林計画区名	地方局	市町	針葉樹				広葉樹				人工林面積 (参考)	立木地計		竹	無立木地	面積計	人工林率	
				人工林		天然林		人工林		天然林			面積	蓄積					
				面積	蓄積	面積	蓄積	面積	蓄積	面積	蓄積								
重予	東予	中四中央市	四国中央市	20,102	7,881	1,165	397	89	8	7,811	928	20,190	29,166	9,213	151	891	30,207	66.8	
			計	20,102	7,881	1,165	397	89	8	7,811	928	20,190	29,166	9,213	151	891	30,207	66.8	
			新居浜市	9,008	3,221	1,301	358	28	2	4,920	612	9,036	15,257	4,194	115	1,244	16,617	54.4	
			西条市	19,539	7,372	477	153	138	9	6,865	849	19,677	27,019	8,383	207	548	27,774	70.8	
			計	28,547	10,593	1,778	512	166	12	11,785	1,461	28,713	42,276	12,577	322	1,792	44,390	64.7	
	計画区計	48,649	18,473	2,943	908	254	19	19,596	2,389	48,903	71,442	21,790	473	2,683	74,598	65.6			
	信今	東予	今治市	今治市	7,928	2,670	1,086	255	78	6	10,832	1,137	8,005	19,924	4,068	382	939	21,244	37.7
				上島町	38	7	305	59	26	1	970	92	64	1,339	159	41	73	1,453	4.4
				計	7,966	2,678	1,391	314	104	7	11,802	1,229	8,069	21,263	4,227	423	1,011	22,697	35.6
		中予	松山市	松山市	9,182	3,374	2,179	670	55	4	6,279	726	9,238	17,695	4,773	577	431	18,704	49.4
伊予市				6,567	2,292	513	157	168	13	3,506	341	6,735	10,754	2,804	312	249	11,315	59.5	
計画区計	37,192	13,301	5,307	1,505	420	31	27,874	3,005	37,612	70,793	17,842	1,580	2,107	74,481	50.5				
川	南川	大洲市	大洲市	18,260	6,430	1,682	470	579	47	9,362	980	18,838	29,883	7,928	686	792	31,360	60.1	
			内子町	12,595	4,674	786	213	219	17	4,426	432	12,814	18,025	5,336	362	479	18,866	67.9	
			計	30,855	11,104	2,468	683	798	64	13,787	1,413	31,653	47,908	13,264	1,048	1,271	50,226	63.0	
		八幡浜市	八幡浜市	4,546	1,610	43	13	17	2	2,277	269	4,563	6,883	1,893	100	79	7,061	64.6	
			伊方町	646	203	152	36	8	1	3,705	456	654	4,511	695	11	205	4,727	13.8	
	計画区計	60,953	21,571	5,891	1,654	1,108	90	27,708	3,071	62,061	95,660	26,386	1,397	2,378	99,435	62.4			
	広域流域計	146,794	53,346	14,141	4,067	1,783	140	75,178	8,464	148,577	237,895	66,018	3,450	7,168	248,513	59.8			
	吉野・仁淀川	中予	高久原町	高久原町	36,747	14,658	253	86	110	7	5,194	575	36,857	42,304	15,326	109	597	43,010	85.7
				計	36,747	14,658	253	86	110	7	5,194	575	36,857	42,304	15,326	109	597	43,010	85.7
				計画区計	36,747	14,658	253	86	110	7	5,194	575	36,857	42,304	15,326	109	597	43,010	85.7
広域流域計	36,747	14,658	253	86	110	7	5,194	575	36,857	42,304	15,326	109	597	43,010	85.7				
四万十川	南予	宇和島市	宇和島市	12,585	4,126	2,806	913	80	7	11,210	1,320	12,665	26,681	6,366	500	466	27,647	45.8	
			松野町	4,403	1,428	467	140	66	6	1,502	181	4,469	6,438	1,755	22	40	6,500	68.8	
			鬼北町	12,221	4,117	1,698	502	386	33	4,353	511	12,607	18,657	5,163	81	136	18,875	66.8	
		計	29,209	9,671	4,971	1,555	532	46	17,065	2,011	29,741	51,776	13,283	603	643	53,022	56.1		
		愛南町	愛南町	7,012	2,138	602	174	119	10	7,156	794	7,130	14,888	3,116	90	290	15,269	46.7	
	計		7,012	2,138	602	174	119	10	7,156	794	7,130	14,888	3,116	90	290	15,269	46.7		
	計画区計	36,220	11,809	5,573	1,729	651	56	24,220	2,805	36,871	66,664	16,399	694	933	68,290	54.0			
広域流域計	36,220	11,809	5,573	1,729	651	56	24,220	2,805	36,871	66,664	16,399	694	933	68,290	54.0				
県計	219,761	79,813	19,967	5,882	2,543	204	104,592	11,845	222,304	346,863	97,743	4,253	8,698	359,814	61.8				

注 原数を四捨五入したものを計上。したがって集計値は縦横一致しないものもある。

無立木地とは、伐採跡地、未立木地、更新困難地の計である。

人工林率は、針葉樹及び広葉樹の人工林面積を面積計で割った値である。

4 県営林面積蓄積表.

(平成24年4月1日現在)

種別	樹種	齢級	1	2	3	4	5	6	7	8	9	10	11	12	13	14	15以上	計	面積再掲					
																					人工林	天然林	試験林	
針葉樹	まつ	面積			0.50					1.53	8.06	16.20	11.16	11.44	4.05	4.21	12.35	69.50	立木地	人工林	5,395.36			
		蓄積			145					153	1,009	2,718	2,093	2,138	760	888	3,259	13,163		天然林	894.42			
		生長量			2					6	31	54	35	33	12	9	49	231		試験林	4.77			
	すぎ	面積							14.88	85.94	225.69	205.25	307.31	238.82	203.67	68.25	45.27	37.06	1,432.14	立木地	計	6,294.55		
		蓄積							3,251	24,717	77,026	81,668	130,168	107,955	91,783	31,240	20,871	17,496	586,175		伐採跡	7.92		
		生長量							554	854	2,981	1,061	4,458	1,537	26	556	7	12,034	草生地		28.08			
	ひのき	面積				26.68	12.27	41.65	317.75	578.69	1,121.16	788.73	415.80	287.41	50.00	63.09	163.69	3,866.92	未立木地	笹生地	6.41			
		蓄積				4,294	2,342	8,372	76,968	167,280	354,354	240,760	135,331	101,272	16,702	20,634	55,232	1,183,541		崩壊地	26.79			
		生長量				269	190	288	2,805	2,553	7,612	6,057	926	1,238	129	34	202	22,303		岩石地	184.97			
	その他	面積												0.85				5.08	5.93	立木地	防火線	0.00		
		蓄積												127				1,398	1,525		道敷	17.24		
		生長量												2				20	22		計	271.41		
	計	面積	0.00	0.00	0.50	26.68	12.27	56.53	403.69	805.91	1,334.47	1,112.24	666.63	502.52	122.30	112.57	218.18	5,374.49	その他	錯誤	0.00			
		蓄積	0	0	145	4,294	2,342	11,623	101,685	244,459	437,031	373,646	245,506	195,193	48,702	42,393	77,385	1,784,404		面積誤差	0.00			
		生長量	0	0	2	269	190	842	3,659	5,540	8,704	10,569	2,500	1,297	141	599	278	34,590		計	0.00			
広葉樹	くぬぎ	面積			0.42					11.09	1.78							13.66	抹消関係	合計	6,565.96			
		蓄積									115									115	面積	原因	年月日	
		生長量									3									3				
	ざつ	面積				7.98					10.59	52.02	158.80	132.87	114.56	51.99	89.00	124.68	163.91	906.40	抹消関係			
		蓄積									687	1,307	13,213	10,891	11,896	5,427	9,597	14,228	19,636	86,882				
		生長量									21	35	201	130	97	49	44	1	96	674				
	計	面積	0.00	7.98	0.42	0.00	0.00	11.09	12.37	52.02	158.80	132.87	114.56	52.36	89.00	124.68	163.91	920.06	抹消関係					
		蓄積	0	0	0	0	0	0	802	1,307	13,213	10,891	11,896	5,427	9,597	14,228	19,636	86,997						
		生長量	0	0	0	0	0	0	24	35	201	130	97	49	44	1	96	677						
合計	面積	0.00	7.98	0.92	26.68	12.27	67.62	416.06	857.93	1,493.27	1,245.11	781.19	554.88	211.30	237.25	382.09	6,294.55	抹消関係						
	蓄積	0	0	145	4,294	2,342	11,623	102,487	245,766	450,244	384,537	257,402	200,620	58,299	56,621	97,021	1,871,401							
	生長量	0	0	2	269	190	842	3,683	5,575	8,905	10,699	2,597	1,346	185	600	374	35,267							

5 愛媛県における国有林資源

(平成23年12月末現在) (単位 面積:ha、蓄積:千m3)

管轄	森計 画 林区	市 町	合 計		国 有 林 野		官 行 造 林		
			面 積	蓄 積	面 積	蓄 積	面 積	蓄 積	
愛 媛 森 林 管 理 署	東 予	四国中央市	2,469.82	394.015	1,940.70	316.971	529.12	77.044	
		新居浜市	556.40	74.495	83.82	8.423	472.58	66.072	
		西条市	7,662.13	1,347.545	6,923.95	1,150.879	738.18	196.666	
		小 計	10,688.35	1,816.055	8,948.47	1,476.273	1,739.88	339.782	
	今 治 山	今治市	964.83	181.378	964.83	181.378			
		松山市	93.01	17.111	0.00	0.000	93.01	17.111	
		伊予市	121.22	8.576	121.22	8.576			
		東温市	1,252.60	243.746	1,239.78	240.618	12.82	3.128	
		砥部町	184.19	20.922	184.19	20.922			
		小 計	2,615.85	471.733	2,510.02	451.494	105.83	20.239	
	中 岳 山	久万高原町	9,326.34	1,939.606	8,574.93	1,797.404	751.41	142.202	
		小 計	9,326.34	1,939.606	8,574.93	1,797.404	751.41	142.202	
	肱 川	内子町	4,407.78	774.509	4,407.78	774.509			
		西予市	1,102.04	201.675	1,021.33	181.973	80.71	19.702	
		小 計	5,509.82	976.184	5,429.11	956.482	80.71	19.702	
	南 予	宇和島市	5,701.66	1,211.585	5,653.29	1,197.744	48.37	13.841	
		松野町	1,783.13	467.377	1,731.25	451.570	51.88	15.807	
		鬼北町	1,765.48	389.601	1,633.28	355.555	132.20	34.046	
		愛南町	3,070.94	711.298	2,734.49	617.834	336.45	93.464	
		小 計	12,321.21	2,779.861	11,752.31	2,622.703	568.90	157.158	
	合 計			40,461.57	7,983.439	37,214.84	7,304.356	3,246.73	679.083

(注) 上表は四国森林管理局の地域別森林計画書による。
原数を四捨五入しているため、総数が一致しないものがある。

6 生産林業所得・林業産出額（愛媛県分）

（単位：1,000万円）

区分 年	生産 林業 所得	林業 産出 額	部門別林業産出額				木 材 生 産						栽培きのご類生産					
			木材 生産	薪炭 生産	栽培 きのご類 生産	林野 副産物 採取	針 葉 樹				広葉樹	竹林	しいたけ		なめこ	えのきたけ	その他	
							す ぎ	ひのき	ま つ	その他			生	乾燥				
昭和52	1,643	1,963	1,330	6	626	1	1,188	430	484	258	16	78	64	58	549	2		17
53	1,845	2,232	1,458	31	740	3	1,346	428	570	330	18	74	38	64	634	0		42
54	2,230	2,680	1,984	4	688	4	1,875	583	819	432	41	80	29	78	540	6		64
55	2,115	2,547	1,832	4	704	7	1,722	466	715	530	11	80	30	76	600	5		23
56	2,195	2,672	2,053	4	611	4	1,953	559	811	560	23	63	37	92	447	6		66
57	1,902	2,368	1,736	4	626	2	1,645	405	619	605	16	60	31	127	413	7		79
58	1,791	2,233	1,562	4	665	2	1,472	410	563	486	13	68	22	102	453	11		99
59	1,801	2,249	1,572	3	674	0	1,487	426	654	393	14	70	15	68	500	12		94
60	1,658	2,072	1,568	3	501	0	1,444	390	671	374	9	108	16	86	298	11		106
61	1,475	1,839	1,238	4	597	0	1,132	339	539	245	9	95	11	170	300	9	45	73
62	1,528	1,905	1,417	4	484	0	1,329	433	670	221	5	79	9	140	255	8	40	41
63	1,567	1,982	1,533	6	443	0	1,436	478	768	184	6	90	7	101	212	0	55	75
平成元	1,612	2,040	1,553	6	478	3	1,504	524	806	162	12	44	5	97	248	1	63	69
2	1,566	1,979	1,573	5	399	2	1,519	579	822	108	10	49	5	83	204	0	51	61
3	1,514	1,914	1,509	5	400	0	1,460	597	754	100	9	44	5	99	188	0	50	63
4	1,515	1,918	1,500	5	413	0	1,443	615	715	105	8	53	4	91	185	0	65	72
5	1,446	1,830	1,496	7	327	0	1,455	627	728	92	8	36	5	55	138	0	71	63
6	1,432	1,810	1,467	7	336	0	1,436	584	767	84	1	28	3	67	139	0	73	57
7	1,318	1,668	1,366	4	298	0	1,338	602	647	81	8	27	1	55	116	-	61	66
8	1,584	1,999	1,769	5	225	-	1,750	713	917	114	6	17	2	53	115	0	54	3
9	1,213	1,534	1,293	6	235	0	1,278	612	593	70	3	14	1	39	140	1	52	3
10	912	1,153	952	8	193	0	941	428	460	52	1	10	1	43	109	0	36	5
11	901	1,137	987	5	145	0	982	461	477	44	0	5	0	35	77	0	29	4
12	839	1,058	939	9	110	-	936	426	471	38	1	3	0	26	69	-	12	3
13	581	733	638	8	87	0	634	279	339	16	0	4	0	17	56	0	12	2
14	517	652	522	11	119	0	519	218	289	11	1	3	0	21	72	-	23	3
15	536	675	545	10	120	0	543	210	322	11	0	1	1	24	74	-	20	2
16	507	640	503	11	126	0	500	200	289	11	0	2	1	26	74	-	25	1
17	445	563	436	8	119	0	436	195	232	6	1	2	1	27	69	-	22	1
18	515	680	544	7	129	0	541	214	320	8	2	2	1	36	69	-	24	0
19	549	726	583	7	136	0	580	262	308	10	0	2	1	40	70	0	-	26
20	518	728	536	5	187	0	534	262	259	13	0	3	1	66	97	-	24	0
21	370	576	410	6	160	0	534	262	259	13	0	3	1	66	97	-	24	-27
22	420	655	494	5	156	0	493	236	247	10	0	1	0	64	72	-	20	0
23	406	631	477	5	149	0	475	221	252	2	0	0	1	54	76	-		19

（注）平成17年の林業産出額の細目は未公表

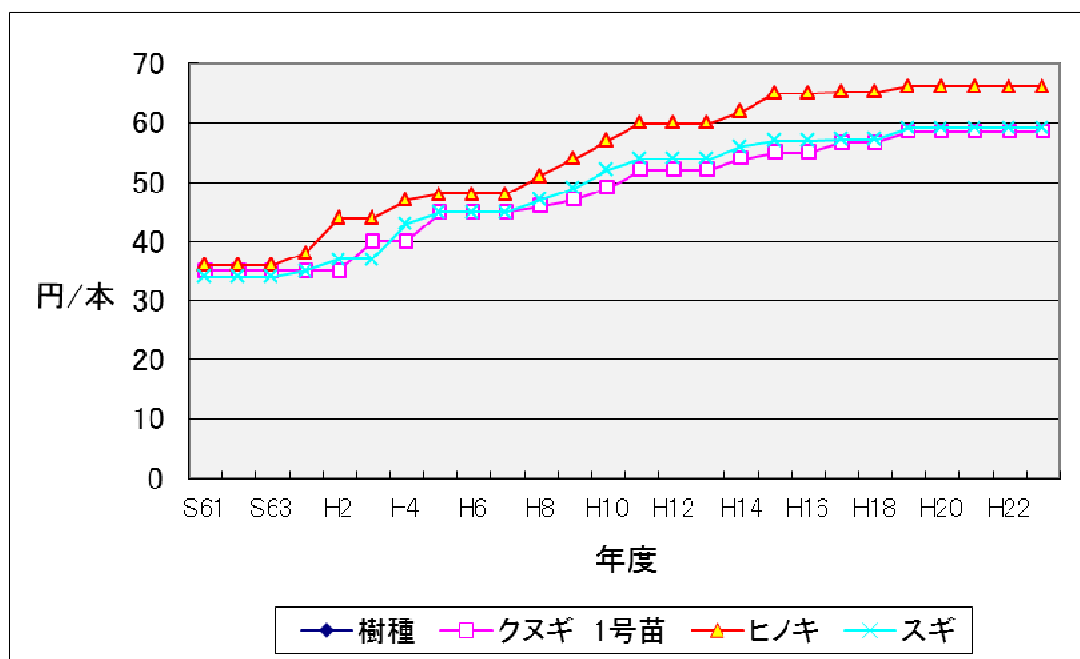
7 林産物生産の動向

(単位：百万円)

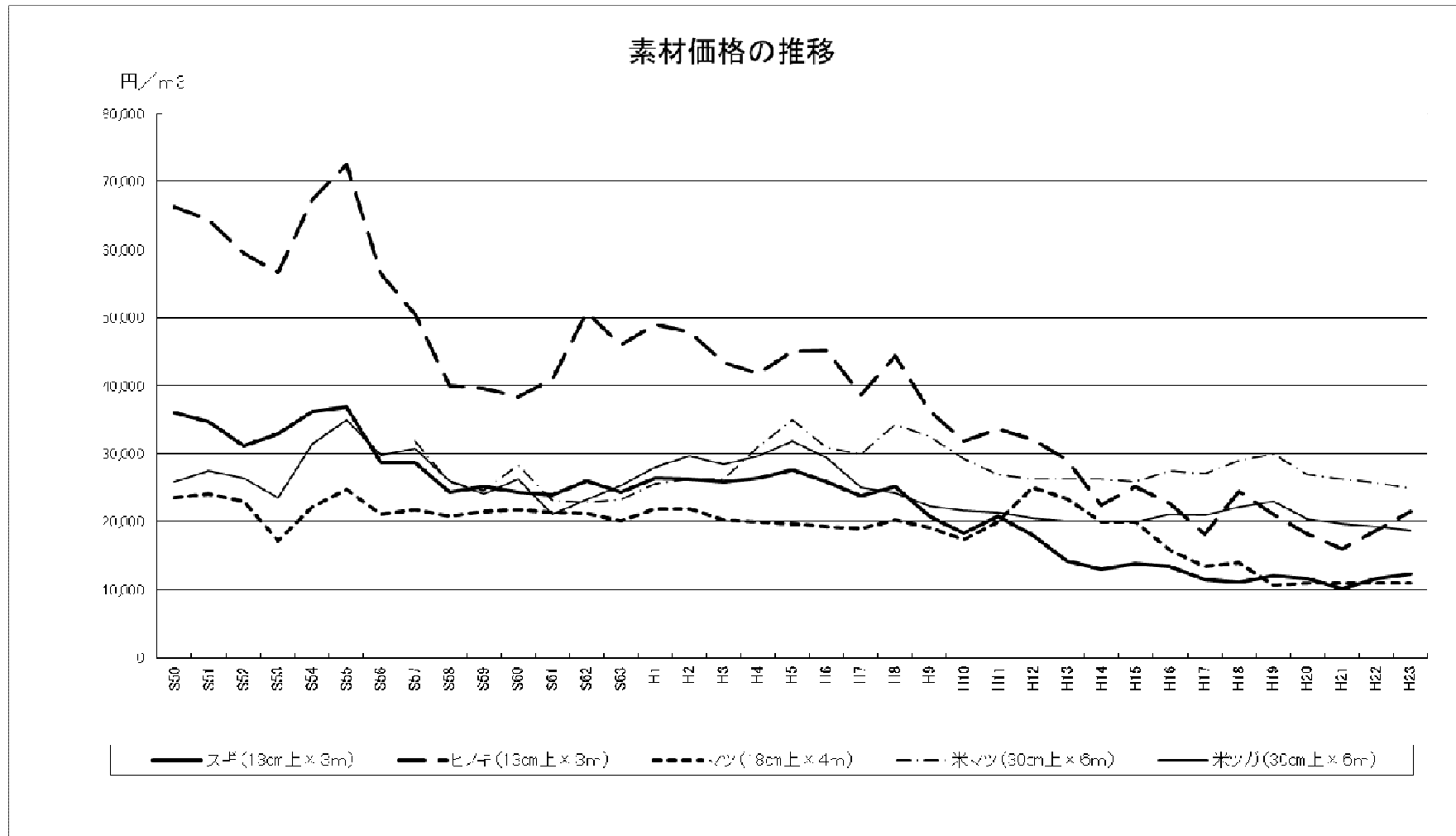
年	総生産額	素材	特用林産	うちしいたけ
56	26,730	15,730	11,000	6,770
57	26,460	16,260	10,200	6,520
58	23,550	13,500	10,050	7,110
59	24,040	14,440	9,600	5,980
60	22,090	14,540	7,550	4,060
61	21,500	14,200	7,300	3,790
62	21,013	13,613	7,400	4,210
63	22,983	16,373	6,610	3,170
平成元年	21,180	14,400	6,780	3,440
2	21,194	15,104	6,090	3,140
3	20,436	14,015	6,421	3,125
4	19,711	13,844	5,867	2,866
5	21,169	15,833	5,336	2,291
6	19,540	14,918	4,622	2,136
7	17,356	13,492	3,864	1,645
8	20,459	16,356	4,103	1,654
9	16,652	12,728	3,924	1,806
10	12,639	9,494	3,145	1,569
11	12,598	9,867	2,731	1,145
12	11,942	9,386	2,556	949
13	9,561	7,536	2,025	871
14	8,678	6,333	2,345	1,136
15	9,826	7,096	2,730	1,264
16	8,904	6,272	2,632	1,331
17	7,581	5,430	2,551	1,314
18	8,991	6,370	2,621	1,328
19	9,637	6,996	2,641	1,385
20	9,674	6,501	3,173	1,828
21	7,667	5,075	2,592	1,503
22	8,328	6,040	2,288	1,515
23	8,248	5,789	2,459	1,520

※平成22年次より、特用林産生産額を算出する品目に変更有り。

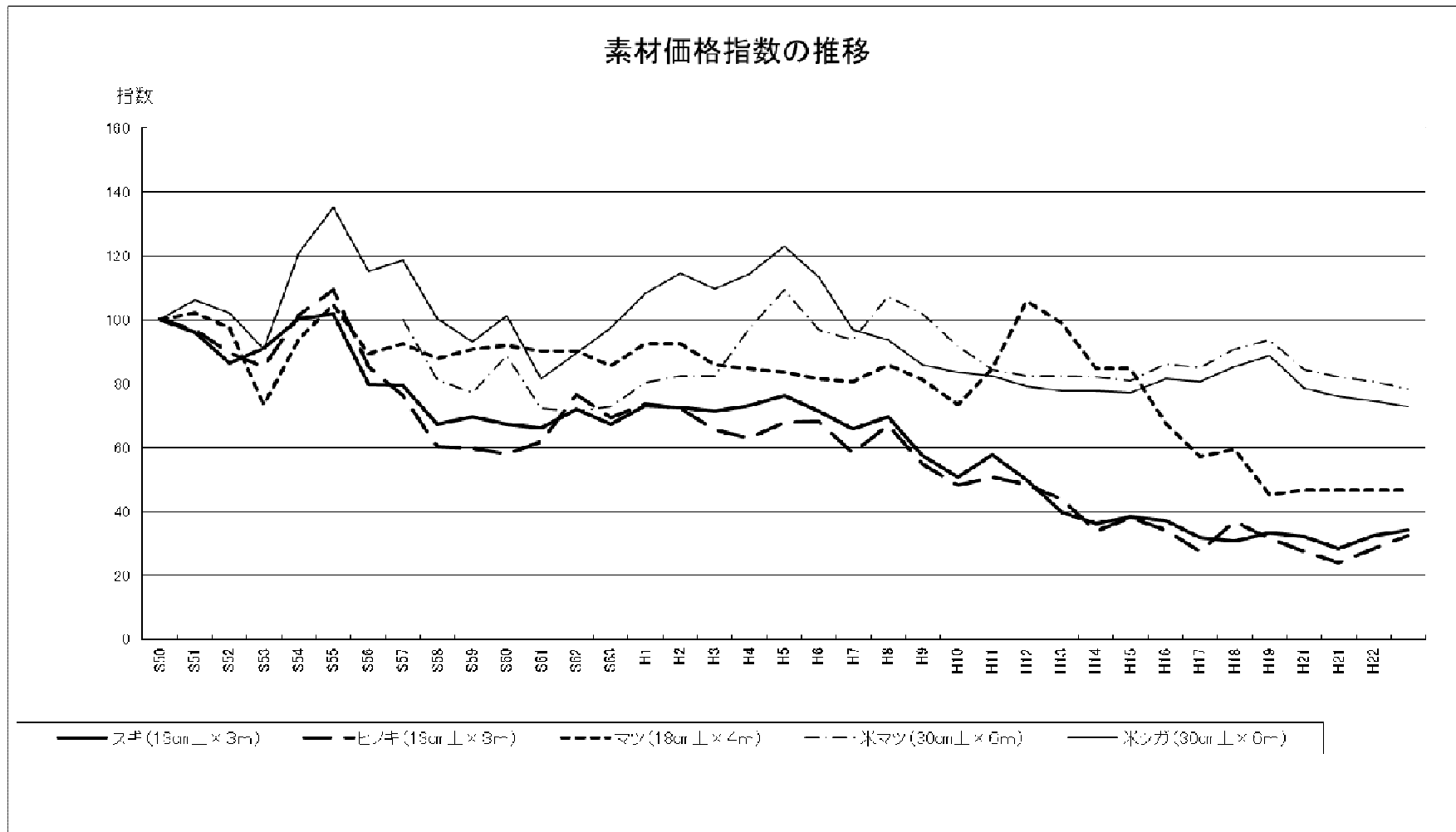
8 林業用苗木価格の推移（生産者価格）



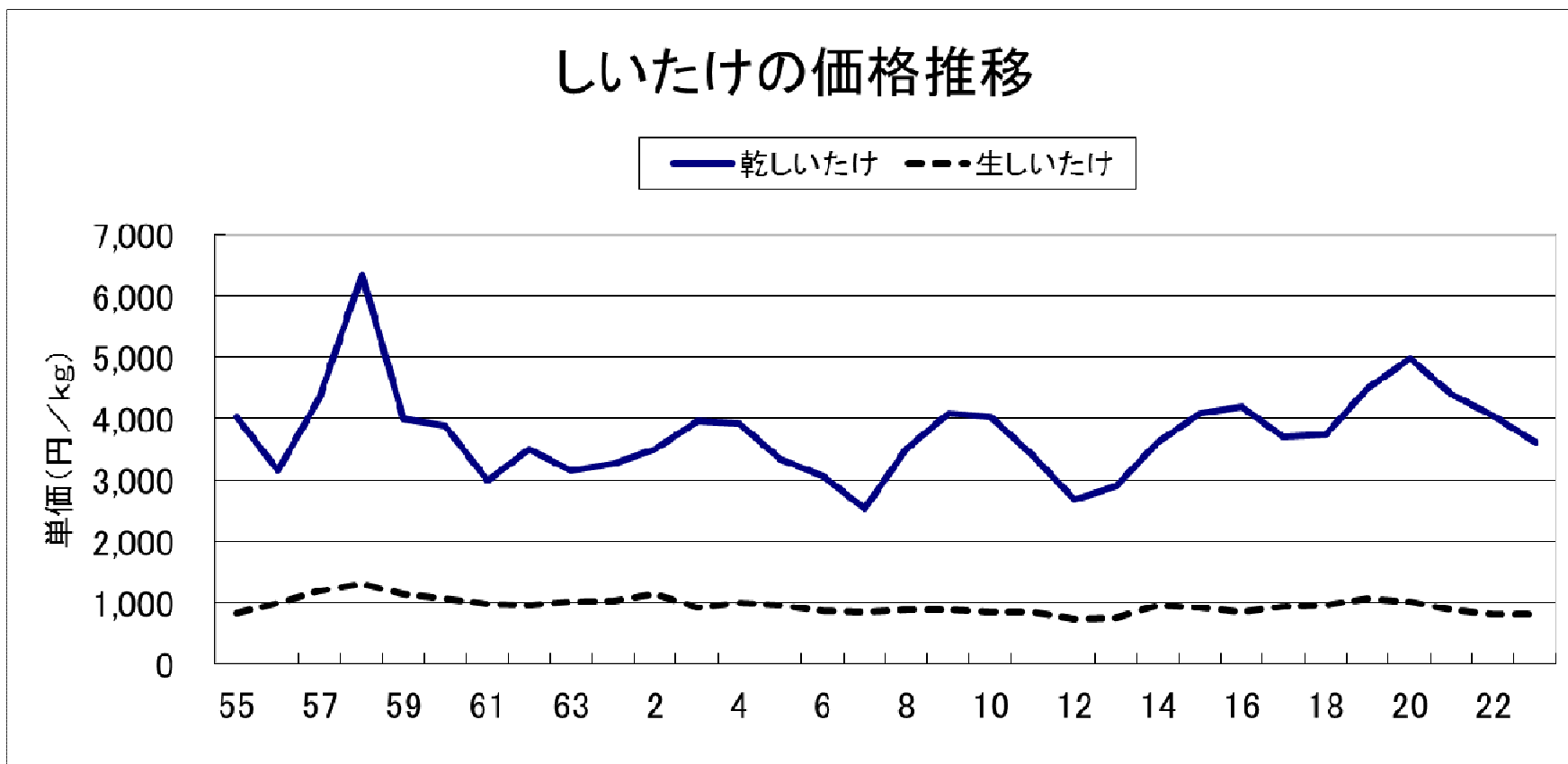
9 素材価格の推移



10 素材価格指数の推移



1.1 しいたけの価格推移



1 2 山林素地及び山元立木価格調（財団法人日本不動産研究所）

（ 愛 媛 県 分 ）

区分 年度	用材林素地価格等 普通品 実測10アール当り	薪炭材素地価格等 普通品 実測10アール当り	山元立木価格（利用材積1m3当り）		
			杉	檜	松
昭和15年	41 (円)	33 (円)	(円)	(円)	(円)
18	128	89			
21	212	132			
24	1,083	946			
27	2,110	1,623			
30	5,514	3,582			
32	8,750	6,009			
34	11,289	7,218			
35	13,259	8,537			
36	12,058	9,042			
38	14,588	10,321			
40	14,143	9,594			
42	15,064	9,838			
44	20,371	12,498			
45	21,285	13,905			
46	22,384	14,652	10,738	17,216	6,079
47	24,169	16,176	10,361	16,492	5,342
48	29,389	18,080	15,274	26,265	7,990
49	34,846	23,920	18,226	34,329	9,953
50	39,142	27,060	20,567	36,717	8,869
51	42,730	29,532	19,365	38,259	8,845
52	45,120	31,207	18,895	36,479	9,722
53	45,582	32,702	17,696	33,053	8,129
54	49,837	34,025	17,237	35,608	7,162
55	54,640	36,882	22,467	46,477	9,977
56	55,388	37,686	17,750	40,405	8,267
57	53,659	37,373	14,444	35,126	7,241
58	52,684	36,476	14,144	33,322	7,292
59	51,000	36,265	13,622	29,968	6,505
60	47,867	34,324	11,672	25,846	6,847
61	46,400	33,469	10,500	24,063	6,305
62	43,333	31,643	9,975	24,409	5,510
63	42,188	30,868	10,235	27,032	5,664
平成元年	41,947	30,810	10,617	28,826	6,185
2	42,094	30,667	10,553	29,937	6,049
3	40,700	30,278	9,894	28,816	5,747
4	39,206	29,084	8,192	24,701	5,256
5	37,600	28,400	8,631	24,916	5,330
6	37,114	27,835	8,579	24,777	4,988
7	35,471	26,850	7,917	23,477	4,812
8	34,222	26,023	7,281	21,466	4,473
9	33,988	25,725	7,077	20,870	4,407
10	33,938	25,505	6,450	17,050	3,680
11	33,167	25,195	5,954	16,148	3,618
12	32,684	25,095	5,929	16,439	4,350
13	32,476	24,952	5,814	15,668	4,406
14	30,192	22,706	3,858	11,844	3,219
15	29,278	22,333	3,743	11,536	3,171
16	29,254	21,818	3,583	11,347	3,024
17	28,762	20,800	2,996	8,815	2,202
18	28,700	20,429	2,790	8,213	2,172
19	27,647	19,406	2,362	7,497	1,886
20	27,412	19,167	2,310	6,489	1,860
21	26,800	18,375	1,802	5,973	1,654
22	26,237	17,900	1,802	6,077	1,625
23	25,464	17,182	2,042	6,524	1,667

1.3 えひめの森林・林業振興プラン施策体系

