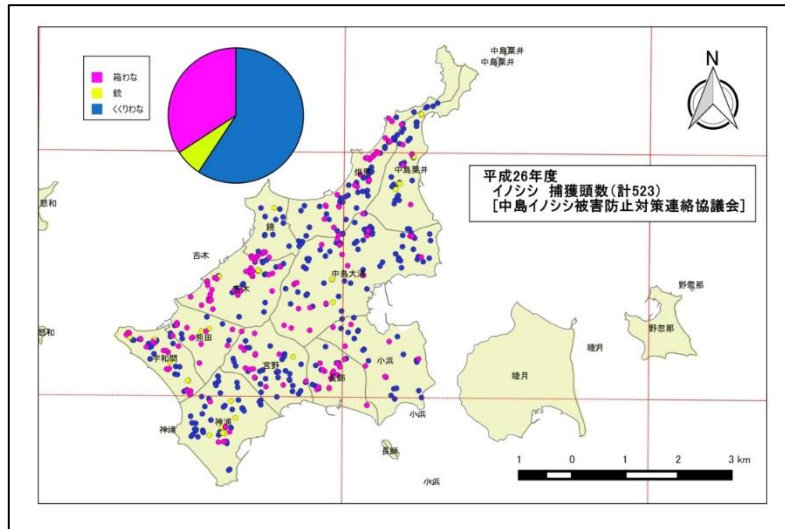
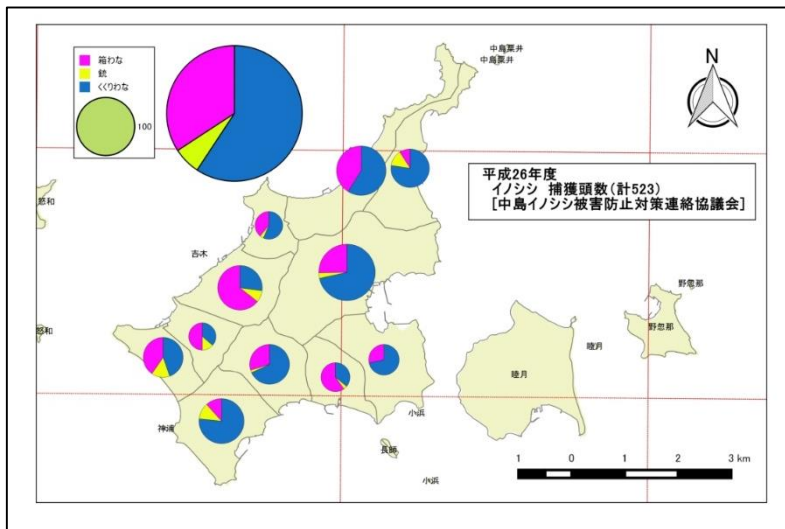


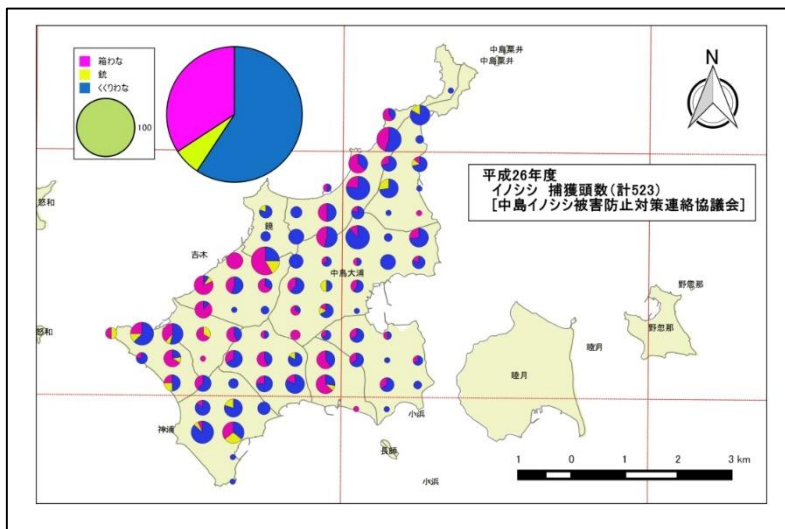
# 中島イノシシ捕獲結果（平成26年4～10月）



捕獲形態別捕獲地点（左上：全データ集計結果）



捕獲形態別地域捕獲数（左上：全データ集計結果）



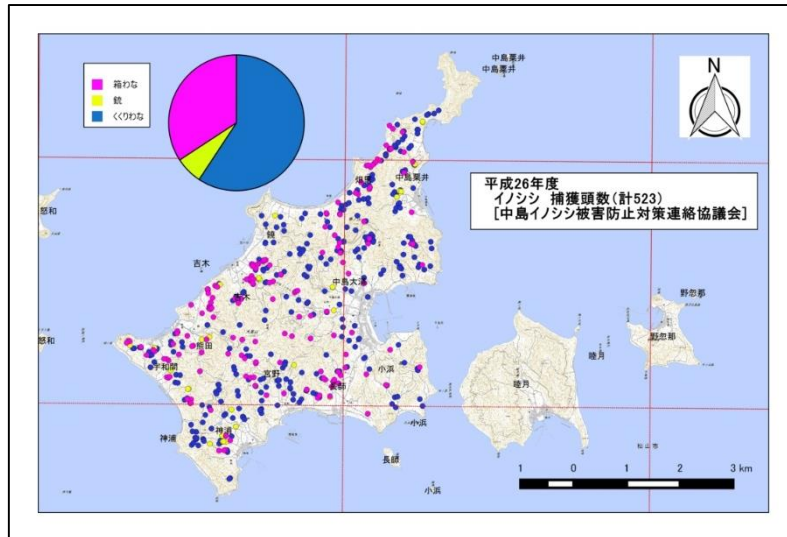
捕獲形態別捕獲数（500m格子集計）（左上：全データ集計結果）

## 【出典】

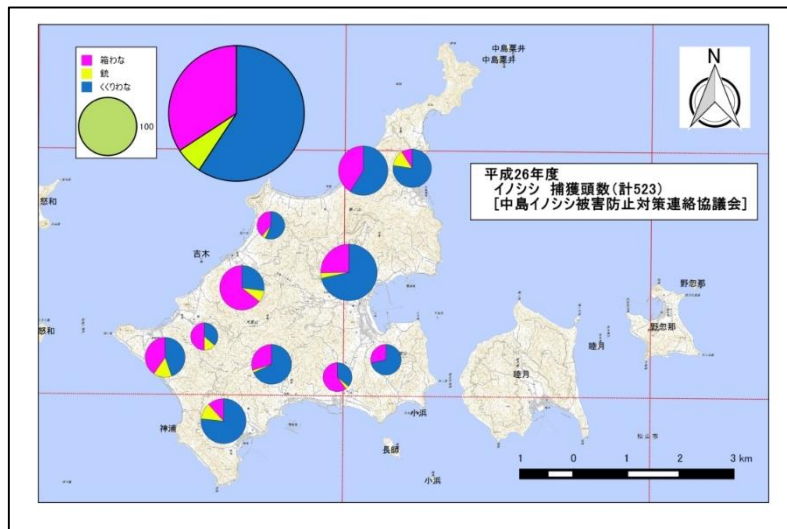
国土数値情報（行政区域データ） 国土交通省

町丁・字等境界データ(Shape ファイル) 政府統計の総合窓口(e-Stat) (<http://www.e-stat.go.jp/>)

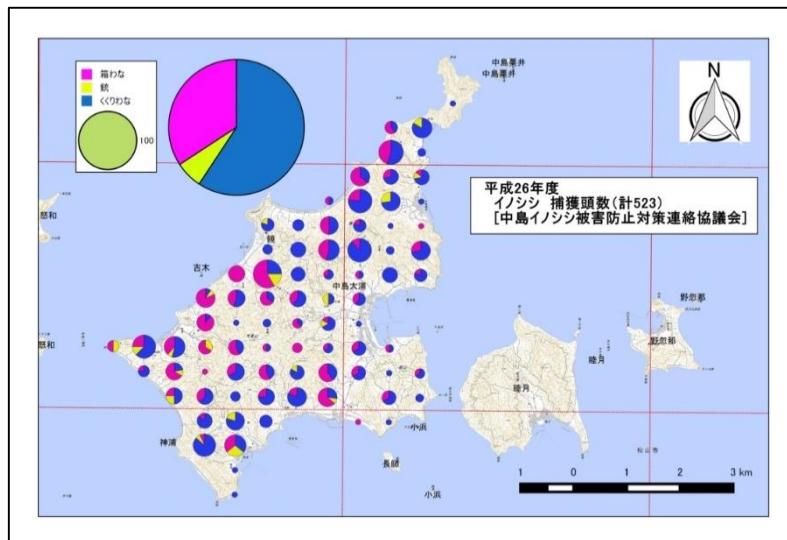
# 中島イノシシ捕獲結果（平成26年4～10月）



捕獲形態別捕獲地点（左上：全データ集計結果）



捕獲形態別地域捕獲数（左上：全データ集計結果）



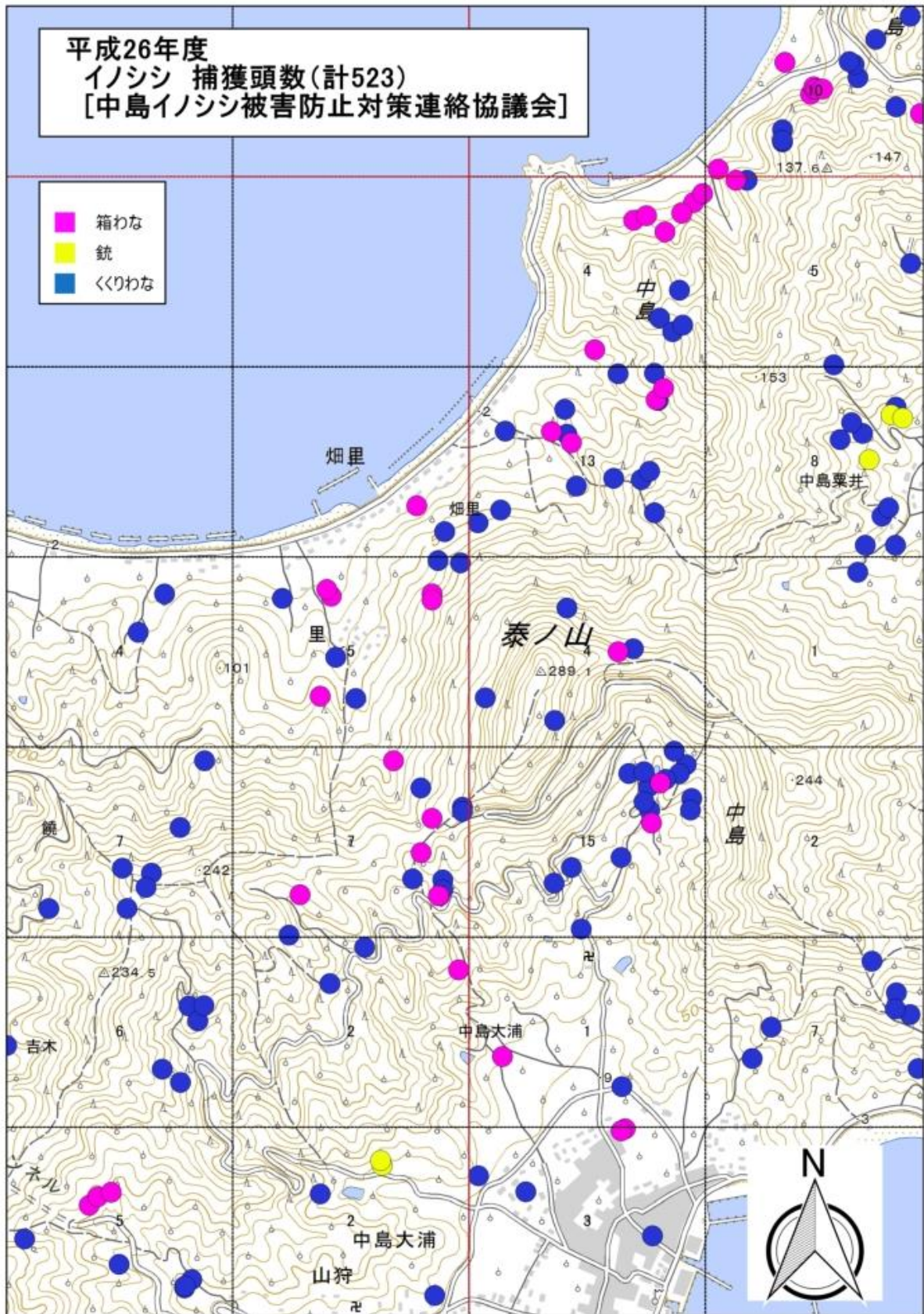
捕獲形態別捕獲数（500m格子集計）（左上：全データ集計結果）

## 【出典】

地理院地図（淡色地図） 国土地理院

町丁・字等境界データ(Shape ファイル) 政府統計の総合窓口(e-Stat) (<http://www.e-stat.go.jp/>)

# 中島イノシシ捕獲結果（平成26年4～10月）



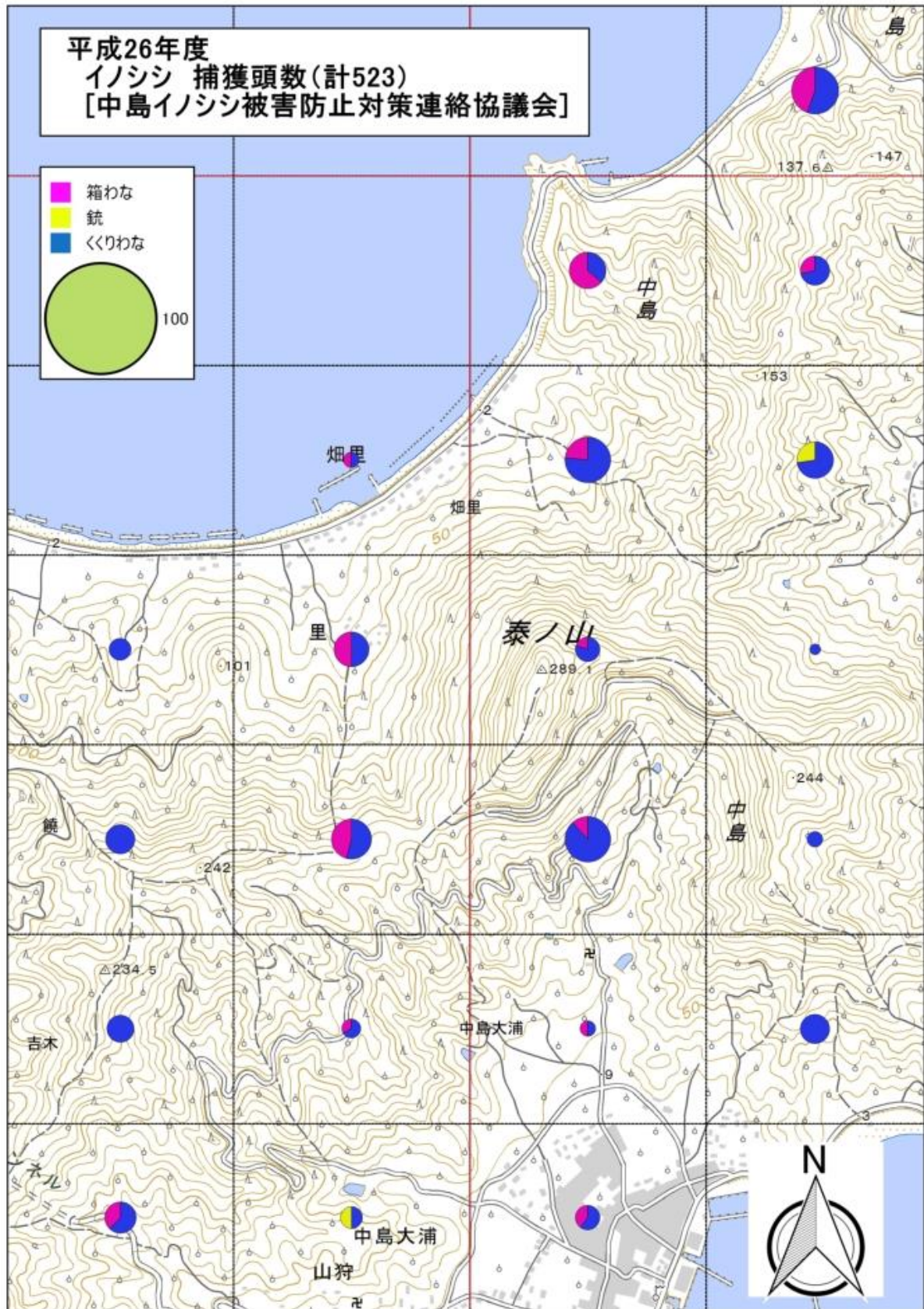
捕獲形態別捕獲地点【拡大図】

## 【出典】

地理院地図（淡色地図） 国土地理院

町丁・字等境界データ(Shape ファイル) 政府統計の総合窓口(e-Stat) (<http://www.e-stat.go.jp/>)

# 中島イノシシ捕獲結果（平成26年4～10月）



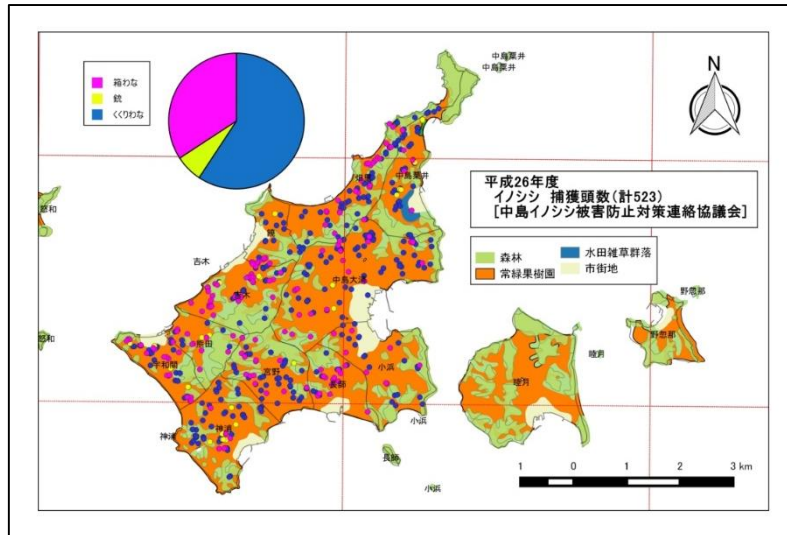
捕獲形態別捕獲数（500m格子集計）【拡大図】

## 【出典】

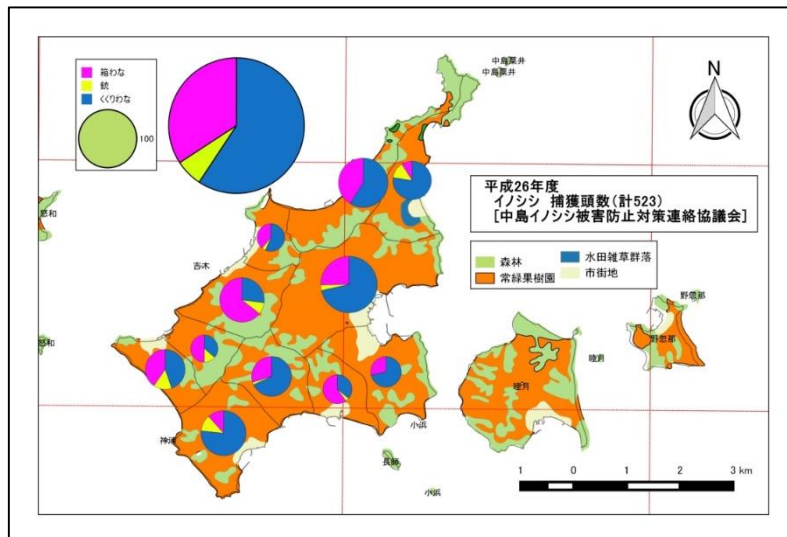
地理院地図（淡色地図） 国土地理院

町丁・字等境界データ(Shape ファイル) 政府統計の総合窓口(e-Stat) (<http://www.e-stat.go.jp/>)

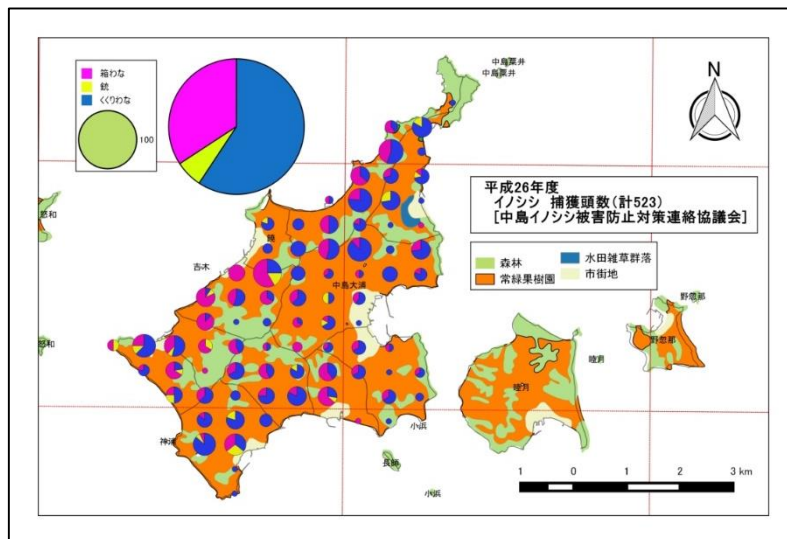
# 中島イノシシ捕獲結果（平成26年4～10月）



捕獲形態別捕獲地点（左上：全データ集計結果）



捕獲形態別地域捕獲数（左上：全データ集計結果）



捕獲形態別捕獲数（500m格子集計）（左上：全データ集計結果）

## 【出典】

第2-5回自然環境保全基礎調査 植生調査結果(Shape ファイル)（環境省生物多様性センター）

国土数値情報（行政区域データ） 国土交通省

町丁・字等境界データ(Shape ファイル) 政府統計の総合窓口(e-Stat) (<http://www.e-stat.go.jp/>)