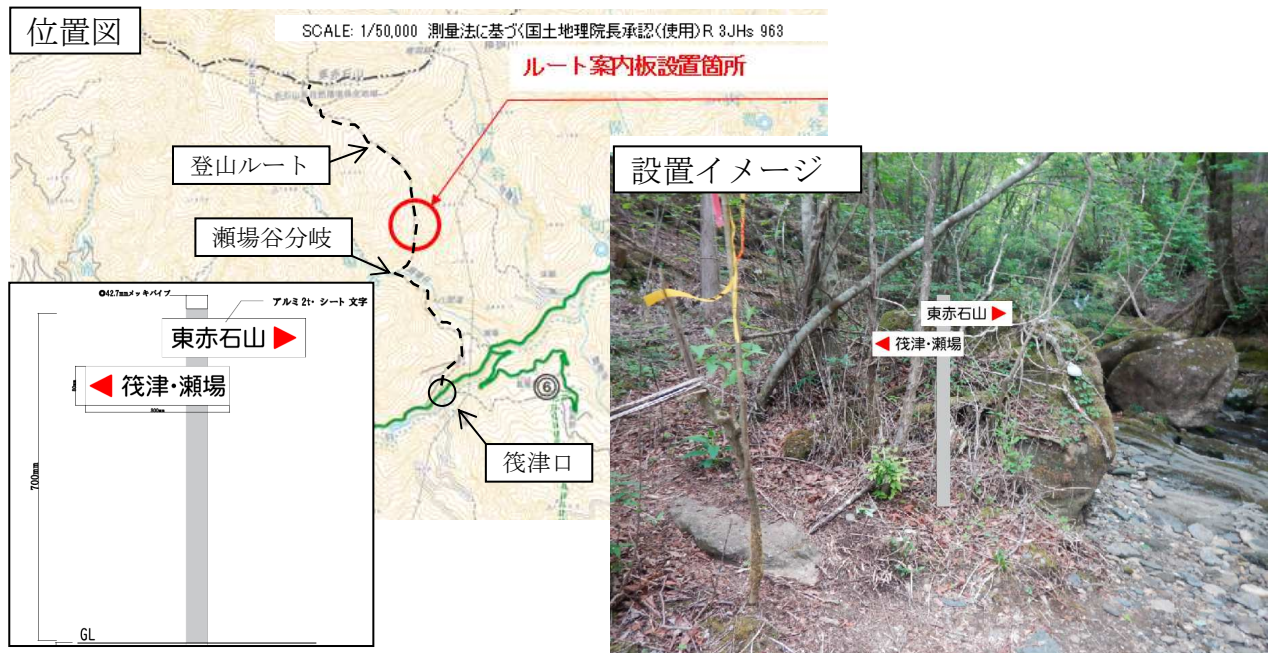


# 東赤石山系における道迷い解消のための 看板の設置について

- ◆東赤石山登山ルート(筏津ルート)において、9月27日、道迷い解消のための看板を設置しますので、お知らせします。  
設置箇所は、赤石山系県自然環境保全地域へのアクセスルート上であり、(株)ヤマップとの包括連携協定(6/30締結)に基づき提供されたデータにより抽出された道迷い多発地点です。  
今回の看板設置により、更なる安全・安心な登山につながります。



## 1 内容

- 日 時：令和4年9月27日(火)現地 正午頃(10:30 県道沿い筏津口集合)
- 場 所：新居浜市別子山字筏津乙498地2(現地)
- 出席者：愛媛県自然保護課担当者他  
設置業務受託業者 岩田看板広告(株)担当者
- 備考：雨天順延

## 2 問合せ先

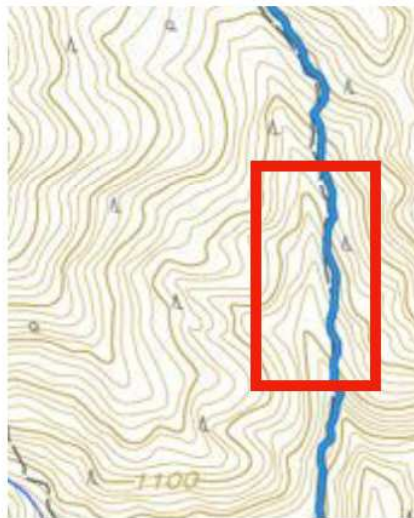
愛媛県県民環境部環境局自然保護課自然公園係(電話 089-912-2366)

主 幹 大内 美世 (内線 3551) 担当係長 玉井 堅介 (内線 3555)

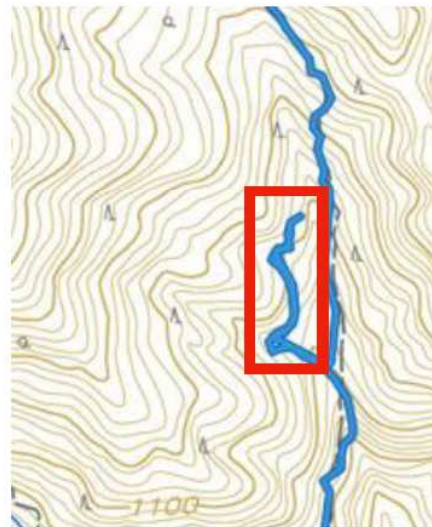
※参考：(株)ヤマップとの包括連携協定を締結して以降、同社の登山アプリ『YAMAP』を効果的に活用した事例は以下のとおりです。

- ① 黒森山での遭難負傷者の救助活動[新居浜消防本部等による救助活動]7/2~5]
- ② 瓶ヶ森での登山行事の際に参加者、係員の動向把握による安全確保[環境啓発親子登山 8/11]

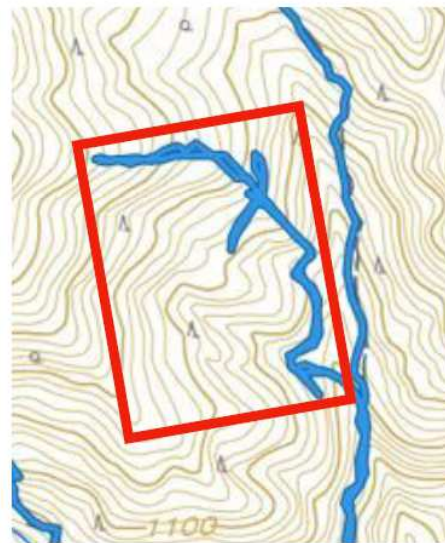
# ①東赤石山 瀬場登山口との間



正しいルート



間違えて  
引き返している



かなり行って  
引き返している



突っ切っている

※ 2019.9.1～2022.8.31の間で、YAMAP利用者のうち41名が道迷いしている。