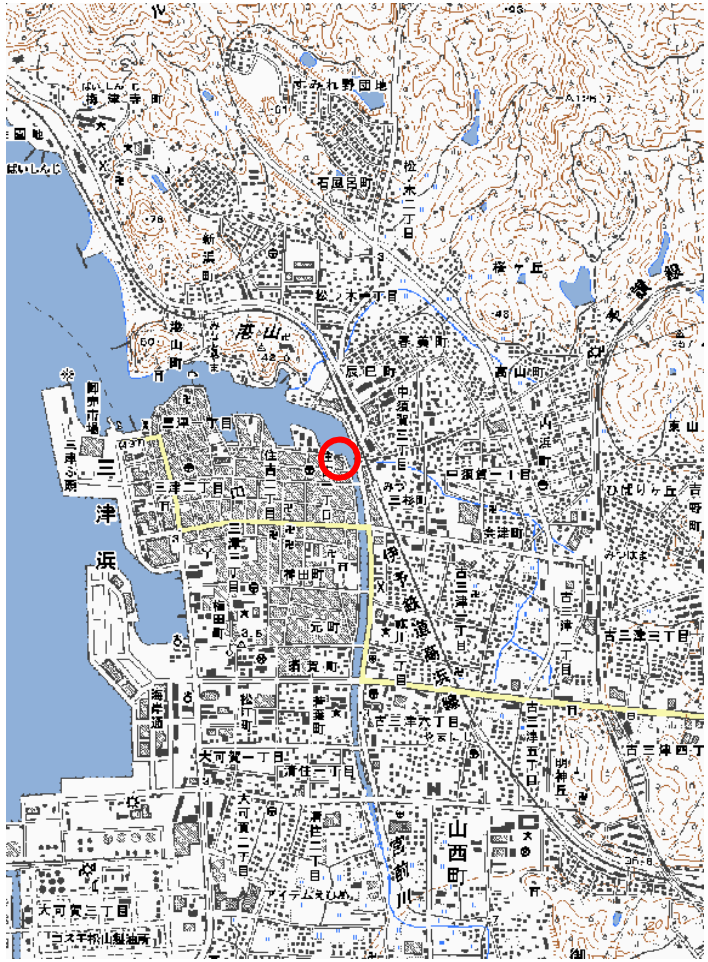


属性No	S-9	地震名	昭和	市町村名	松山市	整理No.	1/1
西 曆		和 曆		記載文献1	記載文献2	記載文献3	
年	月日	年	月日	地震, 第2輯, Vol.41, 1988			
1946	12.21	昭和21	—				
記 載 内 容				現 地 調 査 結 果			
地 名	住吉			位置座標	132° 43' 07.43"		
津波高 記載の有無	○・無				33° 51' 53.36"		
津波高 (尺寸)				地盤高 (m)	2.60		
m換算	1.2 (羽鳥)			その他			
文 献 抜 粋				現 地 写 真			
<p>[羽鳥徳太郎：瀬戸内海・豊後水道沿岸における宝永(1707)・安政(1854)・昭和(1946)南海道津波の挙動, 地震, 第2輯, Vol.41, 1988, pp.216およびpp220]より転載 三津浜：Fig.2およびFig.7.の記載より⇒S1.2m[但し, 津波高に関する記述文はなし]</p>							
備 考							
位置座標：到達地点不明のため”宮前川河口部”を位置設定とし, Web-GISで検索。							

# 現地状況写真



属性番号 S-9 \_\_\_\_\_

位 置 松山市住吉 \_\_\_\_\_

写真番号 1 \_\_\_\_\_

記 事 : \_\_\_\_\_


\_\_\_\_\_

\_\_\_\_\_

\_\_\_\_\_

\_\_\_\_\_

\_\_\_\_\_



属性番号 S-9 \_\_\_\_\_

位 置 松山市住吉 \_\_\_\_\_

写真番号 2 \_\_\_\_\_

記 事 : \_\_\_\_\_


\_\_\_\_\_

\_\_\_\_\_

\_\_\_\_\_

\_\_\_\_\_

\_\_\_\_\_



属性番号 \_\_\_\_\_

位 置 \_\_\_\_\_

写真番号 \_\_\_\_\_

記 事 : \_\_\_\_\_

\_\_\_\_\_

\_\_\_\_\_

\_\_\_\_\_

\_\_\_\_\_

\_\_\_\_\_