


属性No	S-5	地震名	昭 和	市町村名	伊方町	整理No.	1/1
西 曆		和 曆		記載文献1	記載文献2	記載文献3	
年	月.日	年	月.日	自然災害科学 J.JSNDS, 15-1, 1996			
1946	12.21	昭和21	—				
記 載 内 容				現 地 調 査 結 果			
地 名	湊浦			位置座標	132° 21' 08.02"		
津波高 記載の有無	(有)・無				33° 29' 16.14"		
津波高 (尺寸)				地盤高 (m)	2.00		
m換算	1.2			その他			
文 献 抜 粋				現 地 写 真			
<p>[村上仁士・島田富美雄・伊藤禎彦・山本尚明・石塚淳一：四国における歴史津波（1605慶長・1707宝永・1854安政）の津波高の再検討，自然災害科学 J.JSNDS, 15-1, 1996, pp.43]より転載 表1. 四国沿岸での歴史津波の津波高（1946の項はM.S.L., 他はT.P.基準, 単位：m）伊方（1946）：1.2[但し、津波高に関する記述文はなし]</p>							
備 考							
位置座標：到達地点不明のため”伊方港岸壁前”を位置設定とし、Web-GISで検索。							

現地状況写真




属性番号 S-5 _____

位 置 伊方町湊浦 _____

写真番号 1 _____

記 事 : _____




属性番号 S-5 _____

位 置 伊方町湊浦 _____

写真番号 2 _____

記 事 : _____



属性番号 _____

位 置 _____

写真番号 _____

記 事 : _____
