


属性No	Hy-8	地震名	1968日向灘	市町村名	八幡浜市	整理No.	1/1
西 曆		和 曆		記載文献1	記載文献2	記載文献3	
年	月日	年	月日	日本被害津波総覧[第2版] 渡辺偉夫著, 1998			
1968	4.1	昭和43	—				
記 載 内 容				現 地 調 査 結 果			
地 名	沖新田			位置座標	132° 24' 57.28"		
津波高 記載の有無	(有)・無				33° 27' 26.18"		
津波高 (尺寸)				地盤高 (m)	2.50		
m換算	0.8 (全振幅)			その他			
文 献 抜 粋				現 地 写 真			
<p>[文献：日本被害津波総覧[第2版] 渡辺偉夫著, 1998, pp.155-pp.157]より転載 八幡浜：検潮記録による津波の最大全振幅（単位cm）80⇒よりHy0.8m</p>							
備 考							
位置座標：検潮記録のある”八幡浜港”を位置設定とし、Web-GISで検索。							

現地状況写真




属性番号 Hy-8

位 置 八幡浜市沖新田

写真番号 1

記 事 :




属性番号 Hy-8

位 置 八幡浜市沖新田

写真番号 2

記 事 :



属性番号 _____

位 置 _____

写真番号 _____

記 事 :
