


属性No	Hy-4	地震名	1961日向灘	市町村名	八幡浜市	整理No.	1/1
西 曆		和 曆		記載文献1	記載文献2	記載文献3	
年	月日	年	月日	日本被害津波総覧[第2版] 渡辺偉夫著, 1998			
1961	2.27	昭和36	—				
記 載 内 容				現 地 調 査 結 果			
地 名	沖新田			位置座標	132° 24' 57.28"		
津波高 記載の有無	(有)・無				33° 27' 26.18"		
津波高 (尺寸)				地盤高 (m)	2.50		
m換算	0.2 (全振幅)			その他			
文 献 抜 粋				現 地 写 真			
<p>[文献：日本被害津波総覧[第2版] 渡辺偉夫著, 1998, pp.147-pp.148]より転載 八幡浜：検潮記録による津波の最大全振幅(単位cm)23⇒よりHy0.2m</p>							
備 考							
位置座標：検潮記録のある”八幡浜港”を位置設定とし、Web-GISで検索。							

# 現地状況写真



属性番号 Hy-4

位 置 八幡浜市沖新田

写真番号 1

記 事 :

---

---

---


---

---

---

---

---



属性番号 Hy-4

位 置 八幡浜市沖新田

写真番号 2

記 事 :

---

---

---


---

---

---

---

---



属性番号

位 置

写真番号

記 事 :

---

---

---

---

---

---

---

---