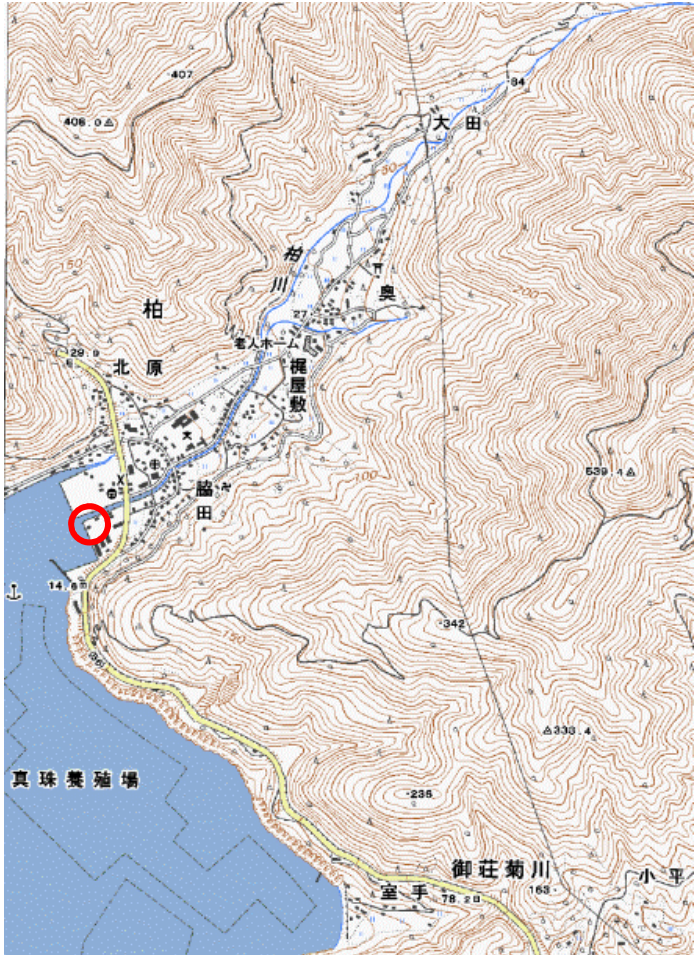



属性No	A-8	地震名	安 政	市町村名	愛南町	整理No.	1/1
西 曆		和 曆		記載文献1	記載文献2	記載文献3	
年	月日	年	月日	地震, 第2輯, Vol.41, 1988			
1854	12.24	安政元	11.05				
記 載 内 容				現 地 調 査 結 果			
地 名	柏			位置座標	132° 29' 45.96"		
津波高 記載の有無	(有)・無				33° 01' 00.23"		
津波高 (尺寸)				地盤高 (m)	2.15		
m換算	3 (羽鳥)			その他			
文 献 抜 粋				現 地 写 真			
<p>[羽鳥徳太郎：瀬戸内海・豊後水道沿岸における宝永(1707)・安政(1854)・昭和(1946)南海道津波の挙動，地震，第2輯，Vol.41，1988，pp.219-pp.220]より転載 内海：Fig4.およびFig6.記載の内海の津波高3m. ⇒よりA3m[但し，津波高に関する記述文はなし]</p>							
備 考							
位置座標：浸水あるも到達地点は確認できず” 柏川河口部” を位置設定とし，Web-GISで検索。							

現地状況写真



属性番号 A-8

位置 愛南町柏

写真番号 1

記事 :




属性番号 A-8

位置 愛南町柏

写真番号 2

記事 :



属性番号

位置

写真番号

記事 :
