

○ 12月21日(水)は、『えひめ防災の日』
○ 12月17日(土)～23日(金)『えひめ防災週間』

【目次】

- 1 地震・津波対策キャンペーン2022を実施します！
- 2 「シェイクアウトえひめ」を実施します！
- 3 第2回小学生防災学習コンクールの受賞作品ご紹介！
- 4 住民避難行動調査分析事業を実施しました！
- 5 県の防災メール、SNSで防災情報をいち早くゲット！
- 6 山岳遭難防止アプリの利用を！
- 7 県からのお願い・えひめ防災ニュースレターのお問い合わせ先



【1】地震・津波対策キャンペーン2022を実施します！

県民の防災意識の向上及び取組の増進を図るため、津波避難訓練の促進をはじめ、建物の耐震化や家具等の転倒・落下防止対策等、災害に備える「自助・共助」の実践を広く県民に呼び掛ける「地震・津波対策キャンペーン2022」を実施しています。

期間

令和4年11月5日(土)～12月23日(金)

内容

▼ 津波避難写真応募プレゼント企画「逃げチャレ」

津波避難を实践し、SNSに投稿した方の中から抽選で防災グッズ等が当たるハッシュタグキャンペーンを実施！是非ご参加ください。



「逃げチャレ」QRコード

▼ みきゃんからの訓練実施呼びかけ

みきゃんが津波避難訓練を実施する様子をSNSで配信します。



Instagram(愛媛県防災)

▼ チラシ配布、ポスター掲示

早期避難・耐震化・家具固定等「自助・共助」の実践を啓発するチラシ及びポスターを作成しました。市町等を通じて配布・掲示します。

▼ 訓練・関連行事の公表

期間中に県や各市町で行われる防災関連行事(予定)を県ホームページに掲載しています。



地震・津波対策ポスター(A3)



『逃げチャレ』チラシ(A4)



東予・中予地域版チラシ(A4)

詳細はコチラ (愛媛県 HP) <https://www.pref.ehime.jp/h15350/bosai-portal/event/campaign2022.html>

【2】シェイクアウトえひめを実施します！

県では、県民の皆様の地震発生時における安全確保行動の確認や防災意識の向上を図るため、えひめ防災週間にあわせて、県下で一斉に「シェイクアウトえひめ（県民総ぐるみ地震防災訓練）」を実施します。

この訓練は、その場で「（1）まず低く＝DROP！」→「（2）頭を守り＝COVER！」→「（3）動かない＝HOLD ON！」の安全確保行動を約1分間行うもので、誰でも、どこでも参加できますので、ふるってご参加ください。



また、地震発生時、沿岸部では津波が到来する可能性がありますので、津波避難訓練もぜひ併せて実施してください。このほか、避難所開設訓練や備蓄物資の確認、ハザードマップの確認なども「プラスワン訓練」として、ぜひとも実施をお願いいたします。

▼訓練日時

令和4年12月19日（月曜日） 11時00分～【1分間程度】

※ご都合に合わせて、11月5日～12月23日の期間内での実施も可能です。

▼訓練対象者

訓練参加を希望する個人、自主防災組織、学校、企業など

▼参加方法

県ホームページにアクセスして専用フォームから登録いただくか、県内各地に設置しているチラシに必要事項を記載し、FAXまたは郵送で県防災危機管理課まで送付してください。

※登録は、12月9日（金曜日）17時まで

【詳細は県ホームページをご覧ください】

<https://www.pref.ehime.jp/h15350/bosai-portal/event/shakeout-ehime.html>



▼お問合せ

愛媛県 県民環境部 防災局 防災危機管理課

TEL：089-912-2319 FAX：089-941-2160

Mail：bousaikikianri@pref.ehime.lg.jp



【3】第2回愛媛県小学生防災学習コンクールの受賞作品ご紹介！

小学生の防災学習を通じた防災意識の啓発等を目的にコンクールを実施しています。今年は、203作品（個人191作品、グループ12作品）の応募があり、審査の結果、各部門の最優秀賞が下記のとおり決定しました。

結果発表はコチラ <https://www.pref.ehime.jp/h15350/bosai-portal/event/contestresult2.html>



【低学年の部】

松山市立石井北小学校 2年 松金 寿珠さん「つたえたいぼうさいのこと」



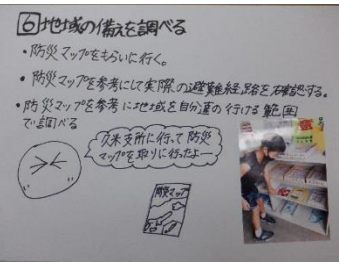
【中学年の部】

今治市立大三島小学校 3年 天野 希美さん「ペットを守る！ペットとわたしの防災」



【高学年の部】

松山市立福音小学校 6年今井 理公さん・2年今井 椰木さん「みんなで学ぼう！地域の防災」



【4】住民避難行動調査分析事業を実施しました！

県では、自助・共助による住民の自発的な避難行動促進策の検討に繋げるため、令和3年度に、愛媛大学及び市町と連携し、住民避難に関する平時の意識と災害時の行動を比較した調査分析を行いました。

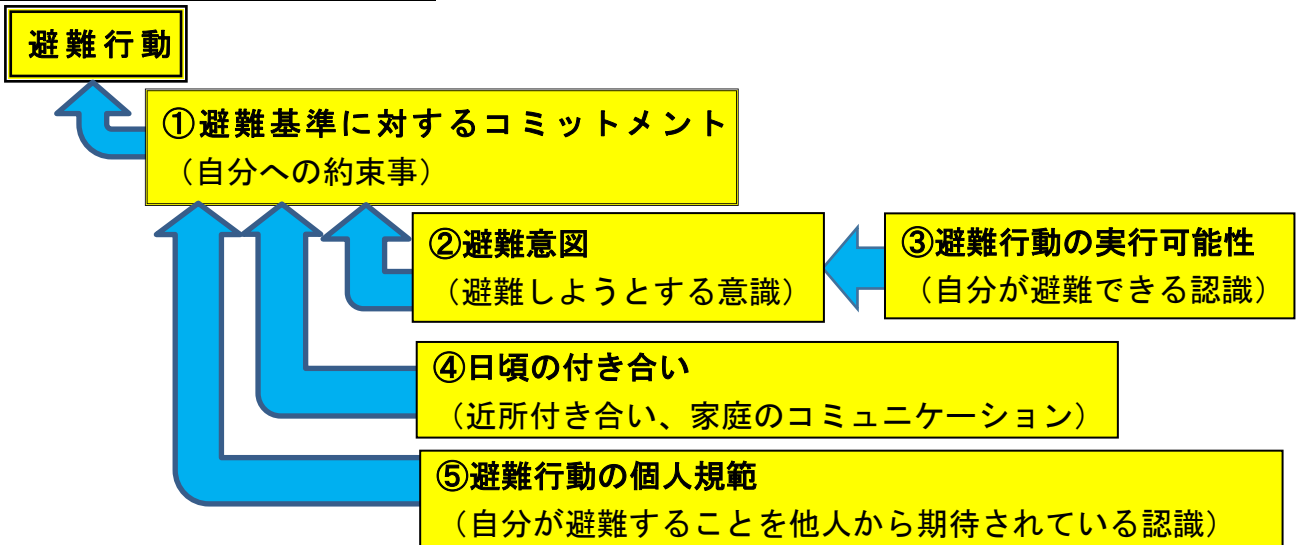
調査の方法としては、平時の意識（事前）と災害時の行動（事後）をアンケート調査により比較分析し、実際の避難行動に直結する要因を明確化するものです。

アンケート調査では、平時の意識において、災害時に「避難しようと思う」人は、88%。そして実際に「避難情報を受け取った」人は、96%だったのに対し、「避難した」人は11%に留まっていました。

分析の結果からは、避難行動につながる要因として「いつ避難するか」を決めておくことなどが示されました。（下図参照）今年度、県では市町と連携しながら、分析結果で示された避難行動につながる要因を促進する施策展開を進めています。

調査分析結果はコチラ（愛媛県ホームページ） <https://www.pref.ehime.jp/h15350/hinanbunseki.html>

避難行動の心的要因の因果構造



調査分析結果をもとに、「避難行動につながる備え」を啓発しています！

令和4年9月の防災週間（8/30～9/5 防災週間、9/1 防災の日）では、「自分の命は自分で守る」ため、日頃からの備えとして取り組んでもらいたい4点をまとめた、みきゃんのポスターを制作し、県内各地に掲示しました。

〈日頃の備えで早めの避難 4ステップ〉

- ▼ STEP 1 ハザードマップで自宅の災害リスクを確認しておく。
- ▼ STEP 2 家族や近所同士で避難のタイミングを決めておく。
- ▼ STEP 3 防災グッズを用意・確認しておく。
- ▼ STEP 4 避難先を決めて一度行ってしておく。



【5】県の防災メール、SNSで防災情報をいち早くゲット！

県内に対する防災情報をお手持ちの携帯電話やスマートフォン向けに提供しています。
どなたでもご利用いただけますのでぜひご活用ください。



お手持ちの携帯電話やパソコンに電子メールで配信する、登録制メールサービスです。スマートフォンをお持ちでない方もご利用いただけます。

▼利用の始め方

空メール (bousai.ehime-pref@ehime-pref.ktaiwork.jp) を送信し、自動返信されるメールから御登録ください。

(注意) 自動返信メールが届かない場合は、ドメイン名

「bousaimail.jp」からのURL付きメールが受信できるよう、携帯電話の受信設定を確認・変更し、再度空メールを送信してください。

詳しくは、詳細ページ (<https://www.pref.ehime.jp/bosai/bosaimail.html>) へ。



空メール送信先
アドレスのQRコード

愛媛県防災SNSを開設しています！

県内の気象警報・注意報や土砂災害警戒情報などの災害情報の他、防災啓発情報などを配信しています。

配信中♪



Twitter @EhimeBousai <https://twitter.com/EhimeBousai>



Facebook 愛媛県防災 <https://www.facebook.com/EhimeBousai>

New!



Instagram @ehimekenbousai <https://www.instagram.com/ehimekenbousai/>

▼注意事項

いずれも無料でご利用頂けますが、通信に要する費用（パケット料）は、ご利用される方の負担となります。

▼お問合せ

愛媛県 県民環境部 防災局 防災危機管理課 防災情報係

TEL 089-912-2318

FAX 089-941-2160

Mail bousaikikikanri@pref.ehime.lg.jp

【6】山岳遭難防止アプリの利用を！

県内では、年間約20件の山岳遭難が発生しており、いつかはあなたの身にも起こってしまうかもしれません。そんな「もしも」に備えるため、山岳遭難防止に役立つアプリをスマホにインストールしておきましょう。

<一例として登山地図GPSアプリ「YAMAP」のご紹介>

R4.6月に(株)ヤママップと愛媛県は包括連携協定を締結

電波が通じない山中でも位置情報や登山軌跡が分かるほか、登山途中ですれ違った方があなたの位置情報を電波が通じるエリアまで運んでくれることで、もし遭難した場合でも早期の位置特定につながります。

登山愛好家のあなたにもインストールしていただくことで、すれ違った誰かを救うことができるかもしれません。



「YAMAP(ヤママップ)」とは？

株式会社ヤママップは、電波が届かない山の中でも現在地や歩いた軌跡を示すことができるアプリ「YAMAP(ヤママップ)」を提供している会社です。基本機能は無料で利用でき、山岳遭難の中で、40%以上を占める「道迷い」遭難の防止に役立ちます。



現在位置

赤い線が登山道、青い線が歩いてきた道、青い点が現在地を表します

登山者双方向の自動通信によって、安全が加速する

「YAMAP」アプリの累計ダウンロード数は約310万件(2022年5月現在)。登山者の半数近くが利用しているものと推定されます。電波の届かない山中でYAMAPユーザーどうしがすれ違った際、Bluetooth通信によって双方の位置情報を記録。どちらかが通信環境に入った際に、その記録された情報をサーバーに蓄積します。これにより、万が一の遭難の場合に、搜索範囲を限定でき、迅速な遭難救助に役立ちます。実際に活用された事例も多数あり、県内の登山に関する安全確保の向上に寄与します。



登山者どうしが自動的にお互いの安全に貢献する仕組み

【7】県からのお願い・えひめ防災ニュースレターのお問い合わせ先

県では、みなさんの地域での防災に関する取組みを紹介し、自主防災組織の活性化を図りたいと考えています。

あなたの地域での防災の取組みなどについて、教えてください。

▼募集内容

- あなたの地域でのユニークな防災活動に関すること（人・防災訓練・自主防災組織など）
 - 自主防災組織の取組事例
 - こんな事で困っている、苦勞している点または質問 など
- ※掲載資料、写真データの提供もお願いします。

▼お問い合わせ、情報提供および本ニュースレターについてのご意見は、下記までお願いします。

愛媛県 県民環境部 防災局 防災危機管理課 南海トラフ対策グループ

TEL 089-912-2325

Mail bousaikikikanri@pref.ehime.lg.jp

▼愛媛県HPでの防災情報はこちら

えひめの防災ポータル



<https://www.pref.ehime.jp/h15350/bosai-portal/index.html>

みきゃんも皆からの情報を待ってるけん！！

