

5. 今治市

今治市管内の立入困難海岸での漂着ごみ堆積地点は、図5に示すとおりである。また、各地点の評価ランクは、表4に示すとおりである。今治市管内の立入困難海岸で確認できた漂着ごみ堆積地点は、84ヶ所であった。

84ヶ所の評価ランクはランク0～ランク600の結果であった。84ヶ所の評価ランクを合計すると3,850となり、5.5mの和船385隻分（軽トラック385台分）にあたる。



令和4年度

立入困難地域における漂着ごみ現状把握調査業務

図5

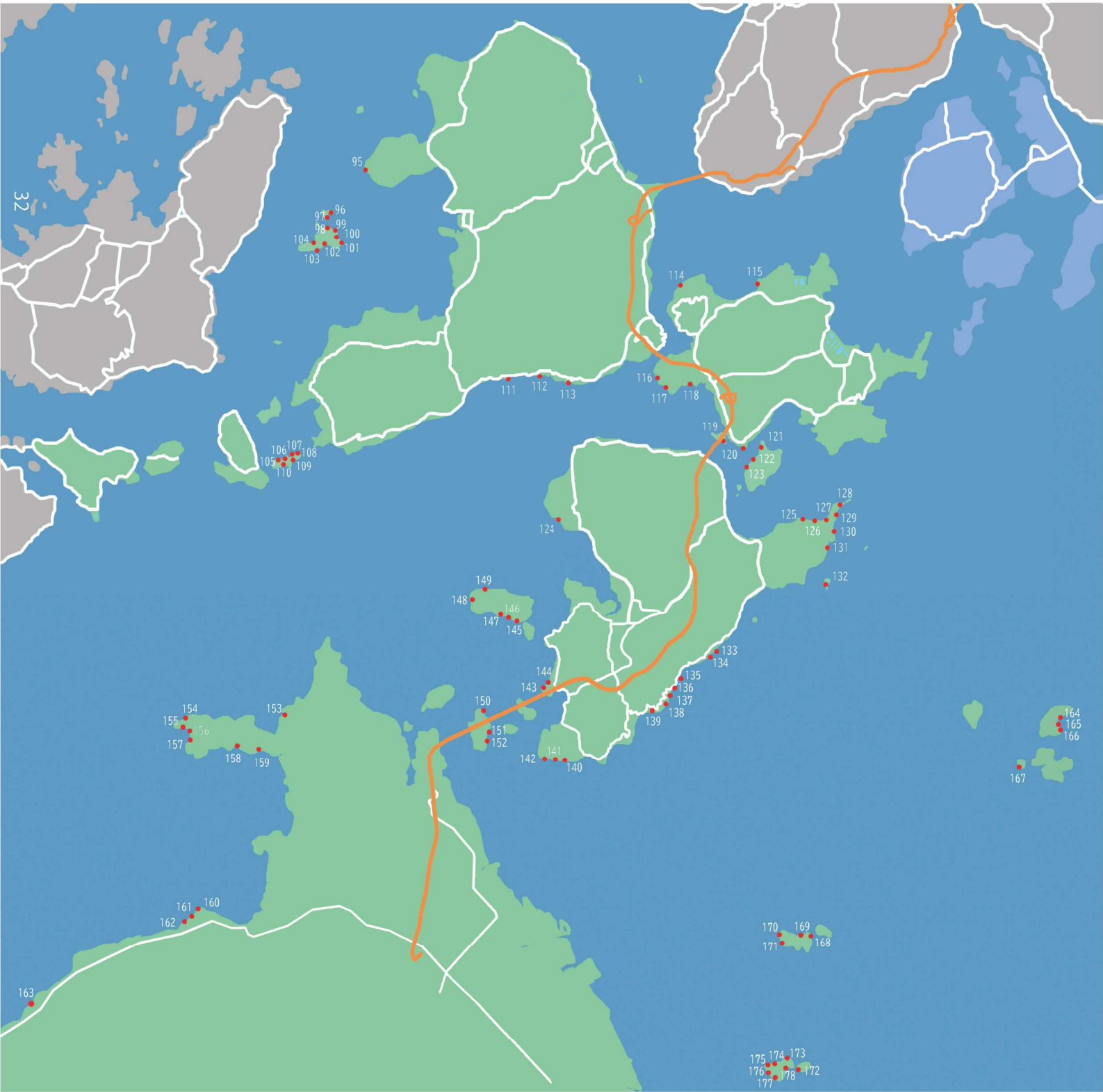




表4 今治市各地点評価ランク

番号	ランク評価	備考	番号	ランク評価	備考
			101	0	大横島
			102	0	
			103	10	
			104	10	大横島
95	150	大三島	105	20	肥島
96	10	小横島	106	30	
97	200	小横島	107	10	
98	30	大横島	108	0	
99	10		109	0	
100	20	大横島	110	0	肥島

番号	ランク評価	備考	番号	ランク評価	備考
111	20	大三島	121	10	鵜島
112	80		122	10	
113	160	大三島	123	20	鵜島
114	40	伯方島	124	20	大島
115	20		125	20	テトラ
116	10		126	0	人
117	300	伯方島	127	0	
118	20		128	0	
119	15		129	220	大島
120	5	伯方島	130	90	大島

番号	ランク評価	備考	番号	ランク評価	備考
131	100	大島	141	20	大島
132	20		142	80	
133	0		143	20	
134	0		144	20	大島
135	120	大島	145	5	津島
136	20		146	25	
137	30		147	100	津島
138	10		148	20	
139	5		149	30	津島
140	0	大島	150	20	馬島

表4 今治市各地点評価ランク

番号	ランク評価	備考	番号	ランク評価	備考
151	1 0	馬島	161	4 0	大西町
152	1 0	馬島	162	3 0	大西町
153	3 0	波方町	163	1 0	菊間町浜
154	0		164	3 0	明神島
155	8 0	波方町	165	1 0 0	
156	2 0	七五三ヶ浜	166	2 0	明神島
157	4 0		167	5	鼠島
158	5 0		168	1 0	比岐島
159	3 0	波方町	169	3 0	
160	1 0	大西町	170	6 0 0	比岐島

番号	ランク評価	備考	番号	ランク評価	備考
171	3 0	比岐島			
172	1 0	小平市島			
173	2 0	平市島			
174	5 0				
175	3 0				
176	2 4 0	平市島			
177	1 0 0				
178	1 0	平市島 人			

今治市評価ランク合計【3,850】

漂着ごみの種類は、海岸の周辺状況によって異なっていた。海岸の近くや対面に漁業関係の作業場等があれば漂着ごみも漁業関連のごみが多く、海岸の近くや対面が市街地や河川の場合は漂着ごみも生活ごみが多くなっていた。

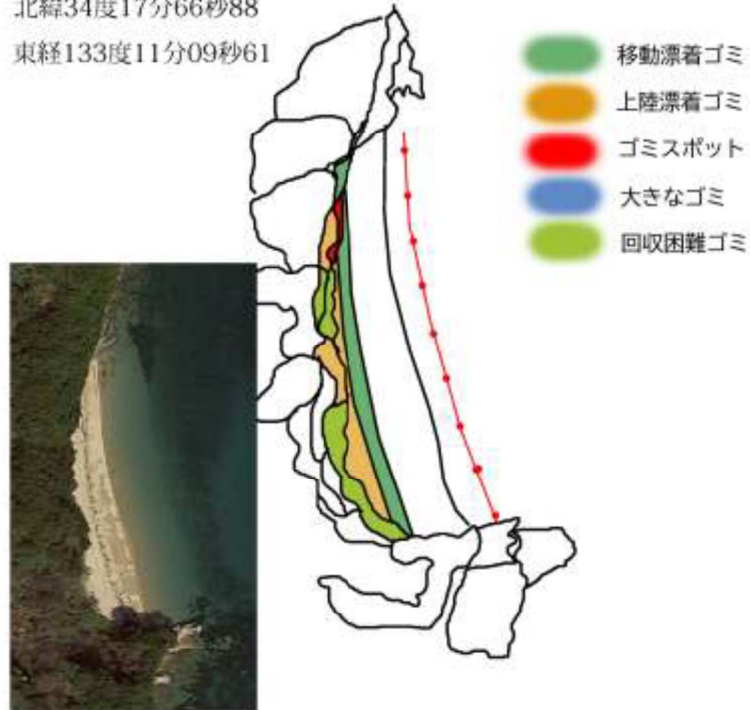
ただし、松山市同様、海洋ごみが漂着しやすい自然護岸が少なかったため、想定よりも全体的に漂着ごみは少なかった。

84カ所のうち、4地点において上陸調査を実施した。上陸調査の結果は以下のとおりである。

上陸調査 129 今治市 大島浜辺平面図

緯度 北緯34度17分66秒88

経度 東経133度11分09秒61



【海岸全体の評価ランクの判定】


地点 129 海岸の長さ 80m

南側から 10m ごとの評価ランク

10 : 30 : 30 : 20 : 25 : 25 : 60 : 20 = 【220】

【220】 =  22 艘分

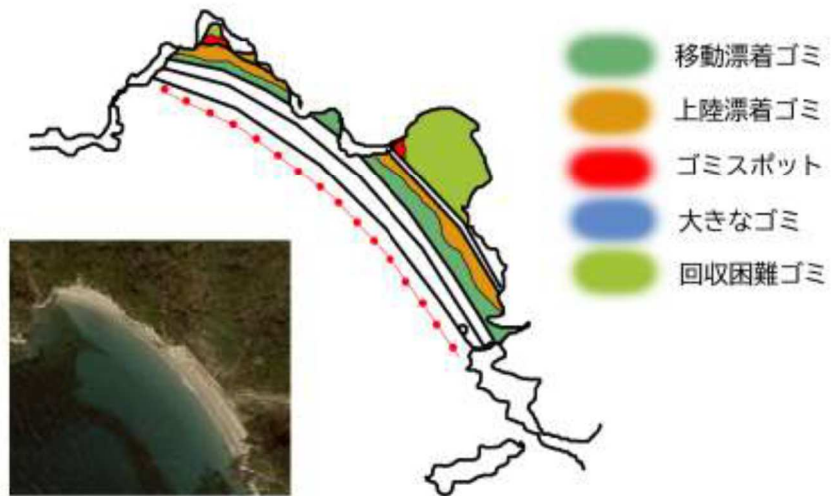
5.5m の和船
(軽トラック 22 台分)



上陸調査 155 今治市 波方町宮崎浜辺平面図

緯度 北緯34度11分77秒93

経度 東経132度89分53秒27



【海岸全体の評価ランクの判定】

地点 155 海岸の長さ 150m

北西側から 10m ごとの評価ランク

2 : 20 : 15 : 5 : 8 : 0 : 0 : 0 : 10 : 5 : 5 : 5 : 5 : 0 : 0 = 【80】

【80】 =



8 艘分

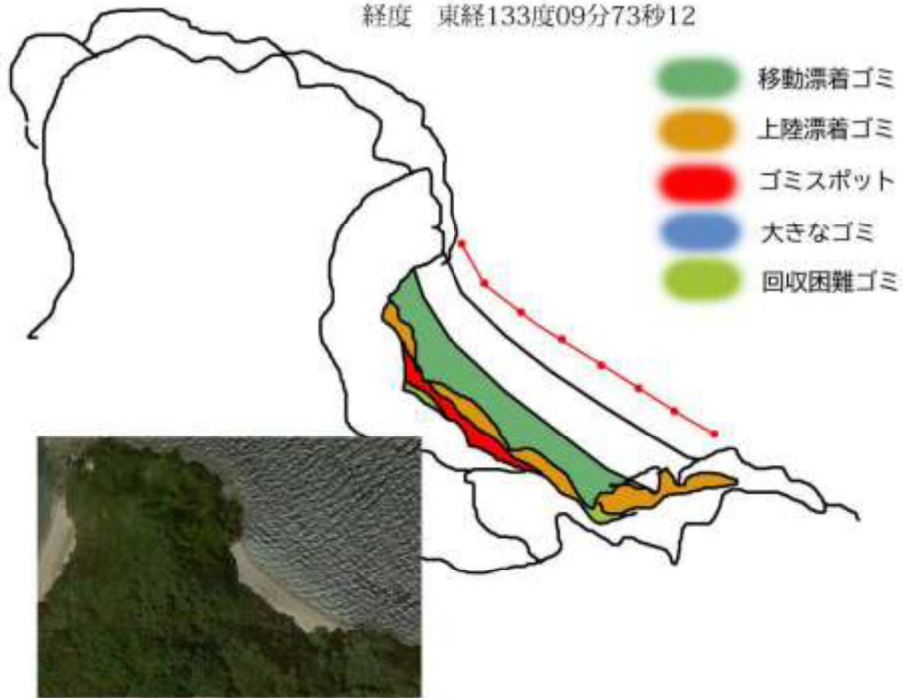
5.5m の和船
(軽トラック 8 台分)



上陸調査 170 今治市 此岐島浜辺平面図

緯度 北緯34度06分04秒57

経度 東経133度09分73秒12



【海岸全体の評価ランクの判定】


地点 170 海岸の長さ 70m

北西側から 10m ごとの評価ランク

20 : 150 : 50 : 200 : 100 : 30 : 30 : 20 = 【600】

【600】 =  60 艘分

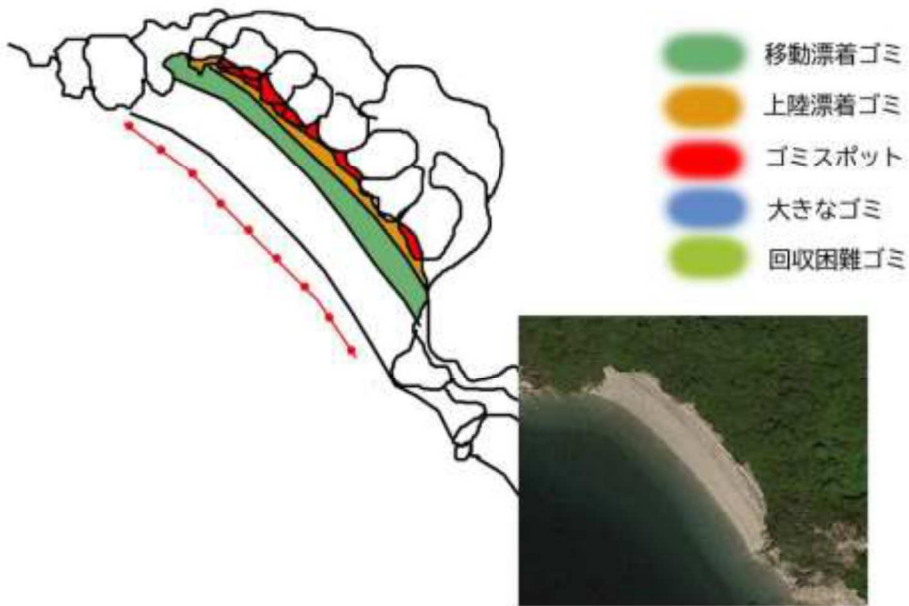
5.5m の和船
(軽トラック 60 台分)



上陸調査 176 今治市 平市島浜辺平面図

緯度 北緯34度02分10秒21

経度 東経133度09分29秒12



【海岸全体の評価ランクの判定】

地点 176 海岸の長さ 80m

西北側から 10m ごとの評価ランク

20 : 50 : 30 : 20 : 30 : 30 : 40 : 20 = 【240】

【240】 =  24 艘分

5.5m の和船
(軽トラック 24 台分)





漂着ごみが漂着している自然護岸。





漂着ごみが漂着しない構造物があった。漂着しないと拾えない海ごみ

