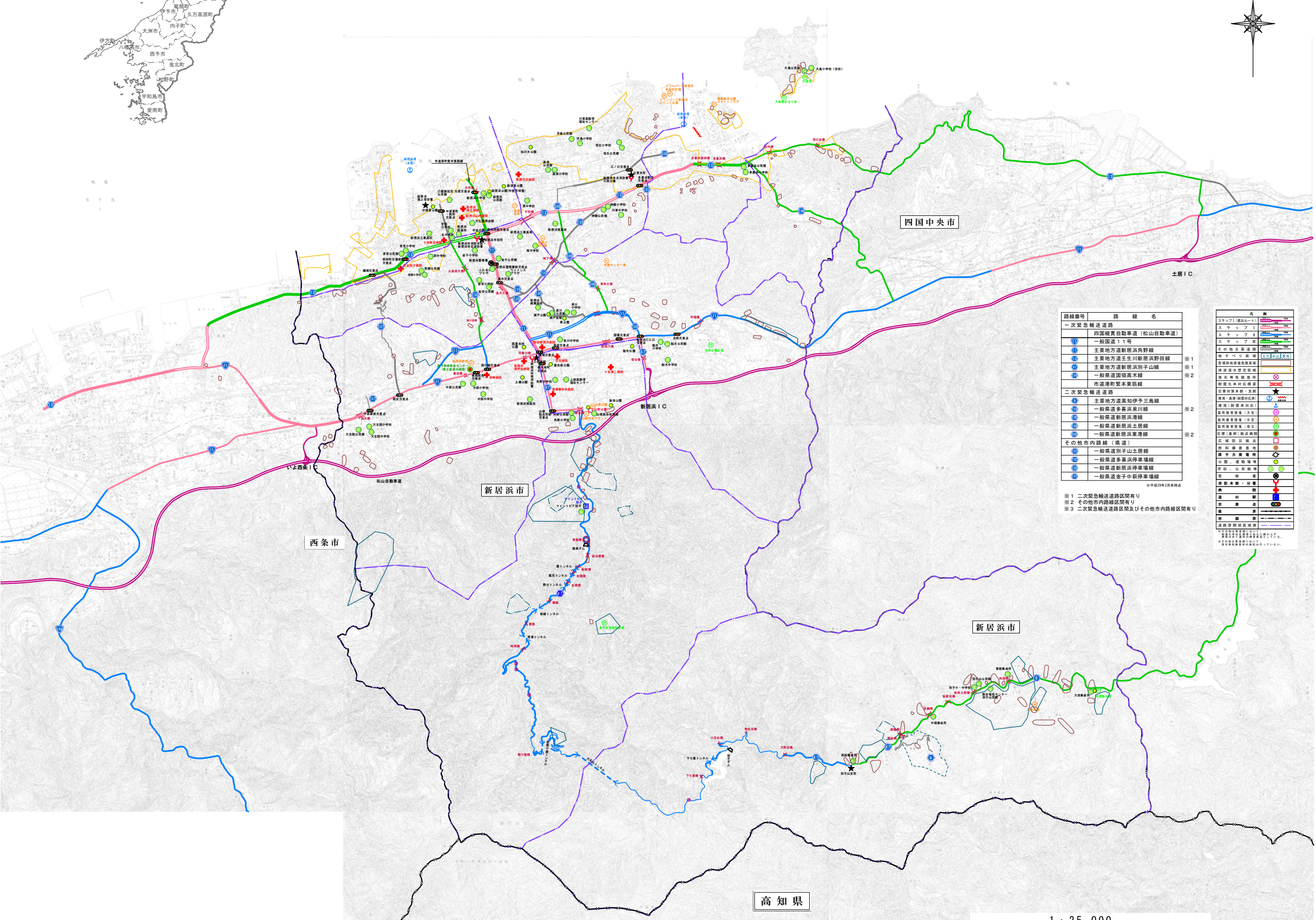
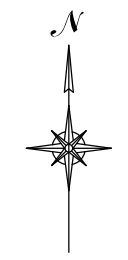
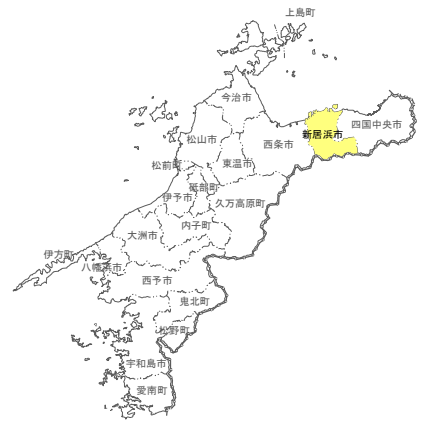


# 愛媛県道路啓開サポートマップ 新居浜市



路線番号	路線名
<b>一次緊急輸送道路</b>	
①	西国線員自動車道(松山自動車道)
②	一般国道11号
③	主要地方道新居浜角野線
④	主要地方道生川新居浜野田線
⑤	主要地方道新居浜別子山線
⑥	一般国道国領高本線
⑦	市道津町栗本東筋線
<b>二次緊急輸送道路</b>	
⑧	主要地方道高松伊予三島線
⑨	一般国道多喜浜泉川線
⑩	一般国道新居浜港線
⑪	一般国道新居浜土居線
⑫	一般国道新居浜東港線
<b>その他市内路線(県道)</b>	
⑬	一般国道別子山土居線
⑭	一般国道多喜浜停車場線
⑮	一般国道新居浜停車場線
⑯	一般国道金子中辰停車場線

凡例	記号
スタッフI(道路ルート)	—
スタッフII	—
スタッフIII	—
その他主要道路	—
地すべり区域	■
急傾斜地崩壊危険区域	■
津波浸水想定区域	■
現在地盤調査済	■
詳細地盤調査済	■
災害対策本部・支所	★
清浄・汚濁(排水処理済)	U
汚濁(排水処理済)	↓
臨時避難所(大野)	○
臨時避難所(小野)	○
臨時避難所(高立)	○
災害(避難)拠点病院	○
広域防災拠点	■
燃料消費地	■
電子災害源	○
公園・運動場等	○
学校・公施設等	○
官庁等	○
消防本部・分署	○
消防	○
道の駅	○
交差点	○
橋	—
境界線	—
境界線(区域)	—
境界線(市界)	—
境界線(町界)	—
境界線(大字界)	—
境界線(大字界)	—
境界線(大字界)	—

※1 二次緊急輸送道路区間有り  
 ※2 その他市内路線区間有り  
 ※3 二次緊急輸送道路区間及びその他市内路線区間有り

この地図の作成に当たっては、国土地理院長の承認を得て、同院発行の20万分の1地勢図及び5万分の1地形図を使用したものである。(承認番号 平17総使、第567号)

