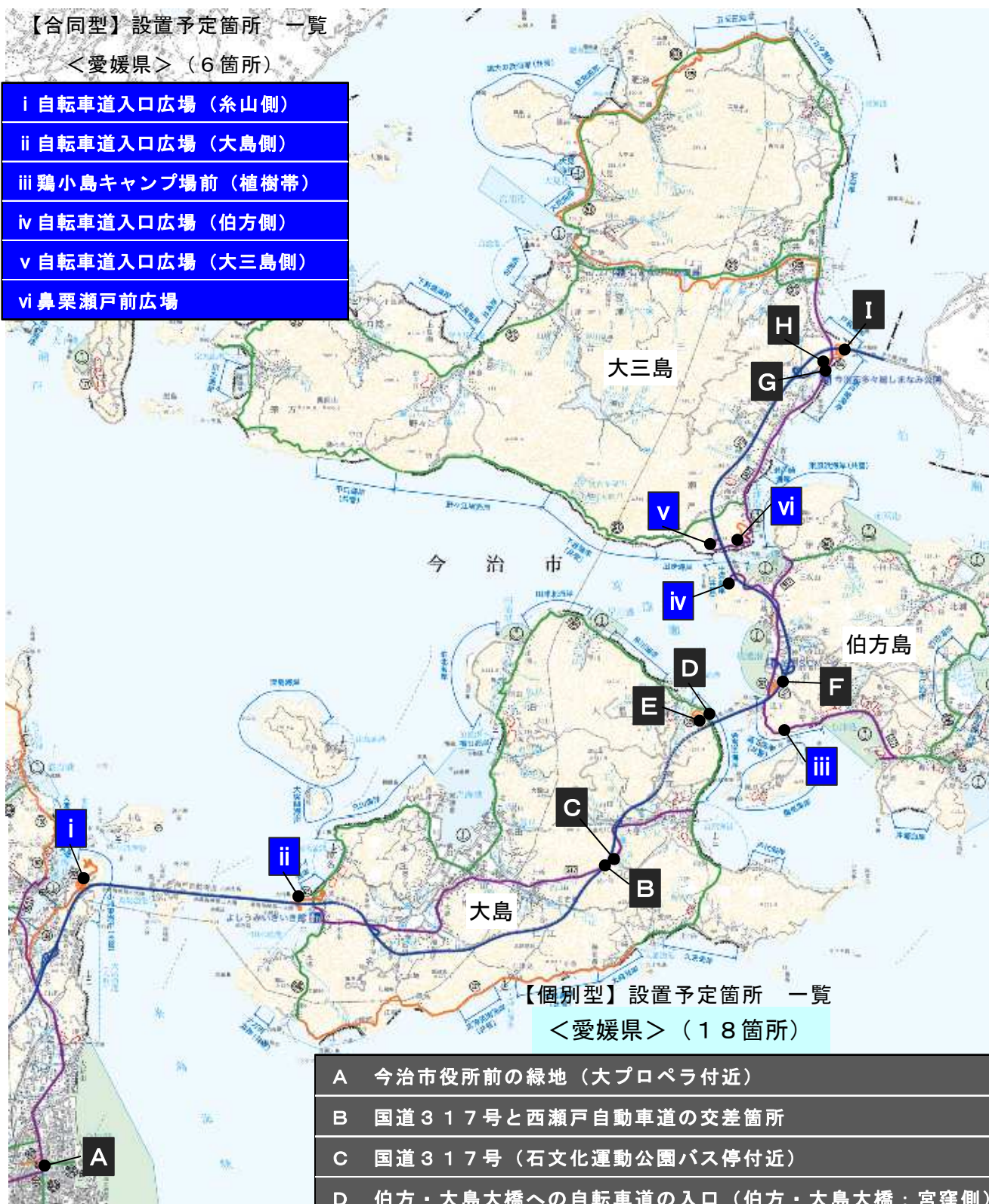


広告設置箇所 位置図

【合同型】設置予定箇所 一覧

<愛媛県> (6箇所)

- i 自転車道入口広場 (糸山側)
- ii 自転車道入口広場 (大島側)
- iii 鶏小島キャンプ場前 (植樹帯)
- iv 自転車道入口広場 (伯方側)
- v 自転車道入口広場 (大三島側)
- vi 鼻栗瀬戸前広場








【個別型】設置予定箇所 一覧

<愛媛県> (18箇所)




- A 今治市役所前の緑地 (大プロペラ付近)
- B 国道317号と西瀬戸自動車道の交差箇所
- C 国道317号 (石文化運動公園バス停付近)
- D 伯方・大島大橋への自転車道の入口 (伯方・大島大橋：宮窪側)
- E 伯方・大島大橋取付部付近の自転車道 (伯方・大島大橋：宮窪側)
- F 伯方・大島大橋への自転車道の入口 (伯方・大島大橋：伯方側)
- G 道の駅 (多々羅しまなみ公園) 付近の自転車道
- H 多々羅大橋への自転車道の入口 (多々羅大橋：上浦側)
- I 多々羅大橋取付部付近の自転車道 (多々羅大橋：上浦側)

個別企業型 広告看板設置箇所

個別企業広告看板設置箇所		設置箇所
A	① (国) 317号 今治市別宮町1丁目 今治市役所前の緑地 (大プロペラ付近)	
	② (国) 317号 今治市別宮町1丁目 今治市役所前の緑地 (大プロペラ付近)	
	③ (国) 317号 今治市別宮町1丁目 今治市役所前の緑地 (大プロペラ付近)	
B	④ (国) 317号 今治市吉海町仁江 国道317号と西瀬戸自動車道の交差箇所 (宮窪峠上り車線)	
	⑤ (国) 317号 今治市吉海町仁江 国道317号と西瀬戸自動車道の交差箇所 (宮窪峠上り車線)	

B	⑥	<p>(国) 317号 今治市吉海町仁江 国道317号と西瀬戸自動車道の交差箇所 (宮窪峠下り車線)</p>	
B	⑦	<p>(国) 317号 今治市吉海町仁江 国道317号と西瀬戸自動車道の交差箇所 (宮窪峠下り車線)</p>	
C	⑧	<p>(国) 317号 今治市宮窪町宮窪 (石文化運動公園バス停付近)</p>	
D	⑨	<p>(主) 大島環状線 今治市宮窪町宮窪 伯方・大島大橋への自転車道の入口 (伯方・大島大橋：宮窪側)</p>	
D	⑩	<p>(主) 大島環状線 今治市宮窪町宮窪 伯方・大島大橋への自転車道の入口 (伯方・大島大橋：宮窪側)</p>	

D	⑪	<p>(主) 大島環状線 今治市宮窪町宮窪 伯方・大島大橋への自転車道の入口 (伯方・大島大橋：宮窪側)</p>	
E	⑫	<p>(一) 今治大三島自転車道 今治市宮窪町余所国 伯方・大島大橋取付部付近の自転車道 (伯方・大島大橋：宮窪側)</p>	
E	⑬	<p>(一) 今治大三島自転車道 今治市宮窪町余所国 伯方・大島大橋取付部付近の自転車道 (伯方・大島大橋：宮窪側)</p>	
F	⑭	<p>(一) 今治大三島自転車道 今治市伯方町叶浦 伯方・大島大橋への自転車道の入口 (伯方・大島大橋：伯方側)</p>	
G	⑮	<p>(一) 今治大三島自転車道 今治市上浦町井口 道の駅(多々羅しまなみ公園) 付近の自転車道</p>	

H	①⑥	(一) 今治大三島自転車道 今治市上浦町井口 多々羅大橋への自転車道の入口 (多々羅大橋：上浦側)	
I	①⑦	(一) 今治大三島自転車道 今治市上浦町井口 多々羅大橋取付部付近の自転車道 (多々羅大橋：上浦側)	
I	①⑧	(一) 今治大三島自転車道 今治市上浦町井口 多々羅大橋取付部付近の自転車道 (多々羅大橋：上浦側)	

※ 上記位置は、関係機関との協議により、一部変更することがあります。

個別企業型 広告看板表示例

愛媛県は「自転車新文化」を発信しています。
 ～サイクリングは「健康・生きがい・友情」を与えてくれる～
 しまなみ海道は「サイクリストの聖地」です。
 瀬戸内しまなみ海道 スポンサー事業 広告

「自転車道の無料化」は
 スポンサーのご協力を
 頂いております。

ブルーラインに沿って
 目的地を目指そう!

**このスペースに
 企業広告を掲載
 することができます。**

合同企業型 広告看板設置箇所

合同企業広告看板設置箇所		設置箇所
i	(一) 糸山公園線 今治市砂場町2丁目 自転車道入口広場 (糸山側)	
ii	(一) 今治大三島自転車道 今治市吉海町 棕名 自転車道入口広場 (大島側)	
iii	(国) 317号 今治市伯方町有津 鶏小島キャンプ場前	
iv	(国) 317号 今治市伯方町伊方 自転車道入口広場 (伯方側)	
v	(国) 317号 今治市上浦町瀬戸 自転車道入口広場 (大三島側)	
vi	(国) 317号 今治市上浦町瀬戸 鼻栗瀬戸前広場	

名所案内

くるしま かいきょう 来島海峡

瀬戸内海のほぼ中央、愛媛県今治市の市街地北部と大島との間の海峡。潮流は最大10ノット以上に達することもあり、関門海峡・鳴門海峡と並び日本三大急流の一つ。西の斎灘と東の燧灘とを結ぶ瀬戸内海航路の要衝で、一日千隻もの船舶が行き交う。



「自転車道の無料化」は
以下のスポンサーのご協力を
頂いております。

この
スペース
に企業名
を掲載す
ることが
できます。