



名勝法王ヶ原

瀬戸内海国立公園 松原海水浴場

—くつろぎの国民宿舎—



国民宿舎 弓削ロッジ

瀬戸内海の美しい景色を楽しみながら湯・体・感



健康増進センター ゆげトピア

海とみどりのリフレッシュゾーン



豊島コミュニティセンター

弓削大橋

平成8年3月



 愛媛県

 弓削町

事業概要

弓削町は、愛媛県の東北端、広島県境に位置し、弓削町・佐島・他2島からなる気候温暖な瀬戸内海の風光明媚な自然環境に恵まれたところです。

しかし、離島であることから、社会的・経済的に多くの課題を抱えております。とりわけ人口800人余りの佐島では、町の中心地である弓削島と海峡を隔てていることにより、医療・就学・経済活動の面で大きな障害となっており、両島を結ぶ架橋は、「町を一つに」という町民の悲願でありました。

この実現に向け、愛媛県と弓削町では平成元年度より「弓削大橋建設事業」に着手して以来7年の歳月を経てこの度完成のはこびとなりました。

この弓削大橋の完成により、弓削島と佐島は一体化され、住民福祉の向上・島民の定住化・地域の活性化に大いに寄与することと期待されております。

事業費・事業経緯等

総事業費……………約48億円

事業経緯

- 昭和44年度 上島諸島総合開発協議会結成
- 昭和46年度 上島諸島総合開発協議会「上島諸島架橋計画書」作成
- 昭和48年度 越智郡島部架橋促進協議会結成
- 昭和48年度 愛媛県 「越智郡島しょ部道路整備計画および架橋予備計画書」作成
- 昭和63年7月 愛媛県 弓削大橋架橋検討委員会
県単独による橋梁概略設計
- 平成元年度 弓削町 町道佐島循環線橋梁整備（国庫補助）事業として採択
- 平成2年7月 愛媛県が弓削町より事業受託
- 平成2年11月 愛媛県 主橋梁下部工事着手
- 平成7年6月 主橋梁（鋼斜張橋）閉合
- 平成8年3月 完成
（平成8年4月 一般県道 岩城弓削線として昇格予定）

弓削大橋周辺案内図

「塩の荘園」として歴史的にも知られる弓削島荘について、学習院大学在学中の皇太子殿下が、「中世の荘園制度」をテーマに昭和56年7月御来町、(弓削神社・願成寺・高浜八幡神社・大森神社・東泉寺・伝十・狩尾)を廻られ、研究を深められた。

定光寺観音堂(国の重要文化財)

東泉寺薬師如来像(町指定文化財)

弓削神社

豊島コミュニティセンター
●研修・宿泊
●テニスコート

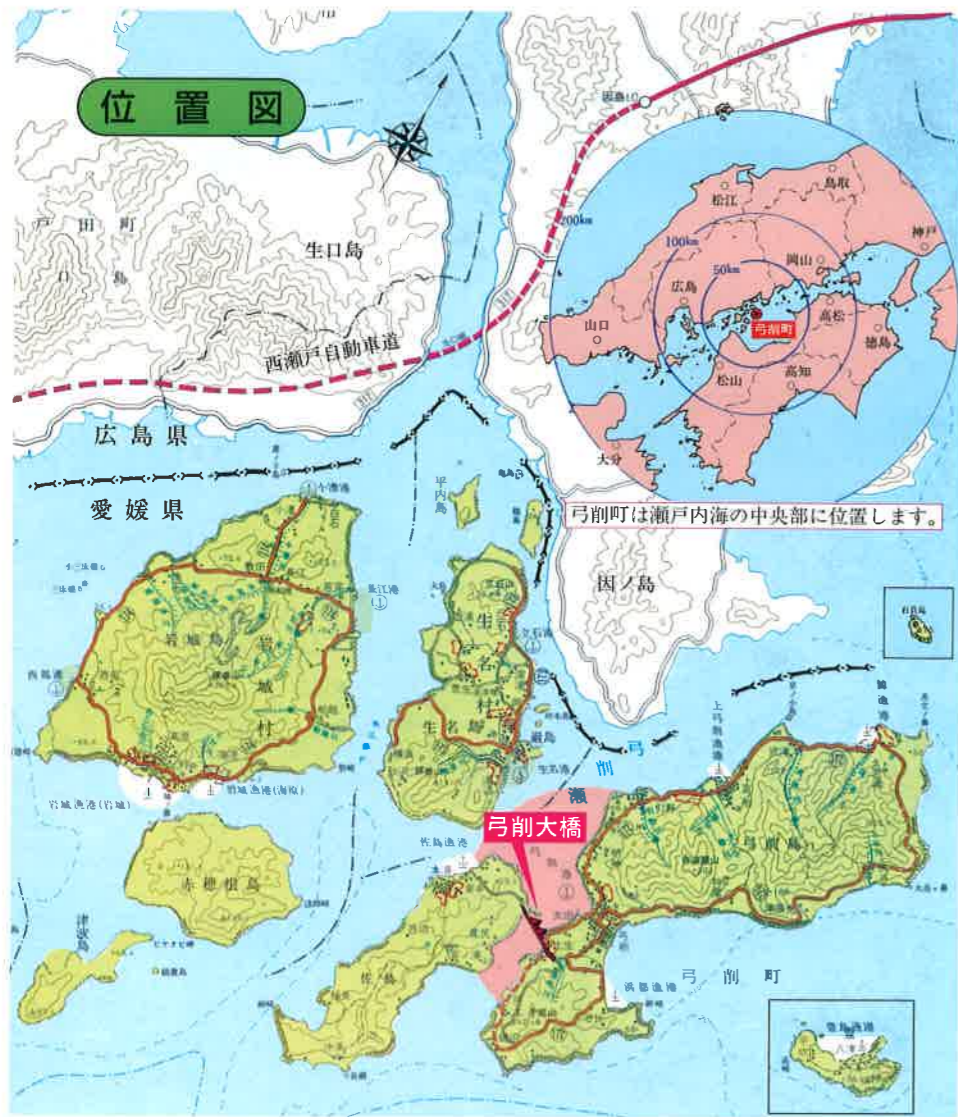
弓削大橋

愛媛県今治地方局建設部

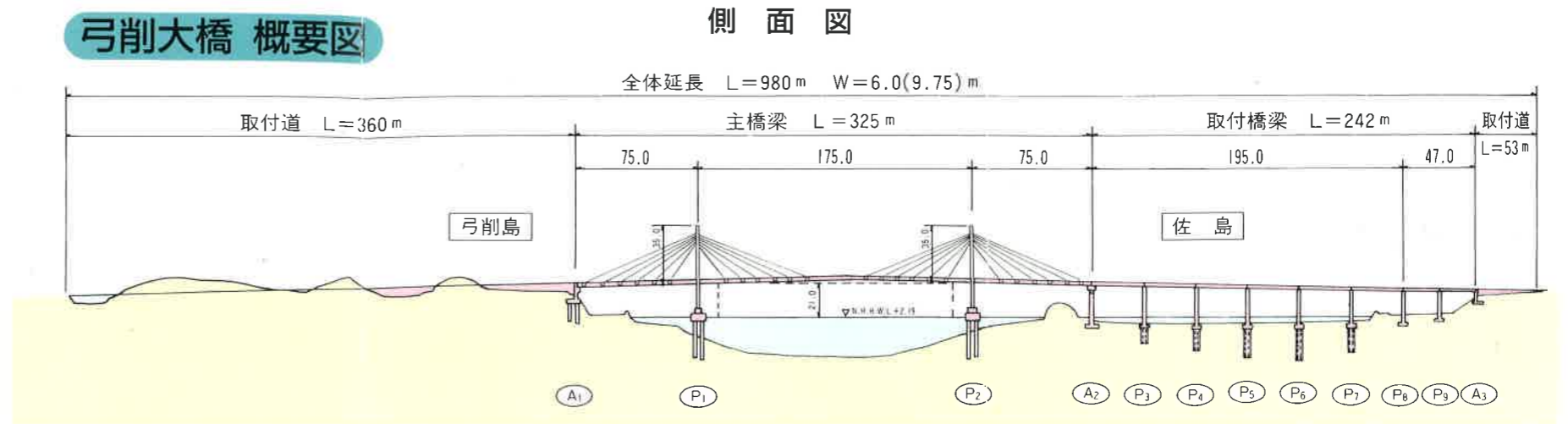
今治市旭町一丁目4-9
〒794 TEL0898-23-2500

弓削町役場

越智郡弓削町下弓削210
〒794-25 TEL0897-77-2500



弓削大橋 概要図



計画構造概要

路線名 一級町道 佐島循環線

区間 愛媛県越智郡弓削島太田～佐島

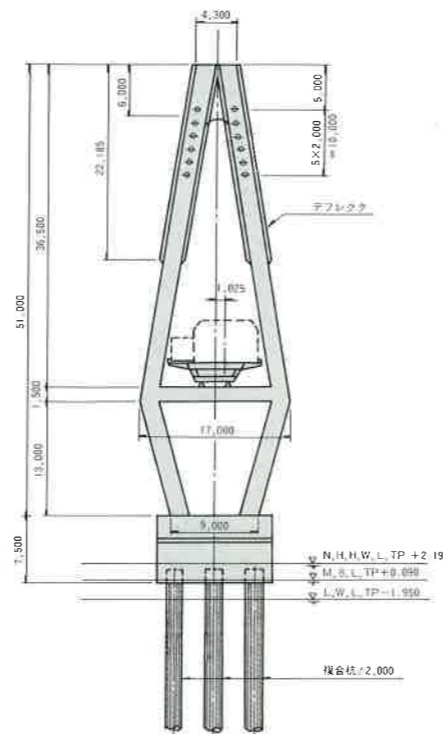
延長 980 m (内橋梁区間567 m)

事業期間 平成元年度～平成7年度

設計諸元	
道路規格	第3種3級
延長	980m

	主橋梁	取付橋梁	取付道路
延長	325m	242m	413m
総幅員	9.75m	9.75m	10.00m
車道幅員	6.00m	6.00m	6.00m
橋梁構造	鋼斜張橋	PCポステンションT桁	

塔柱断面図



標準断面図

主橋梁

取付橋梁

取付道路

