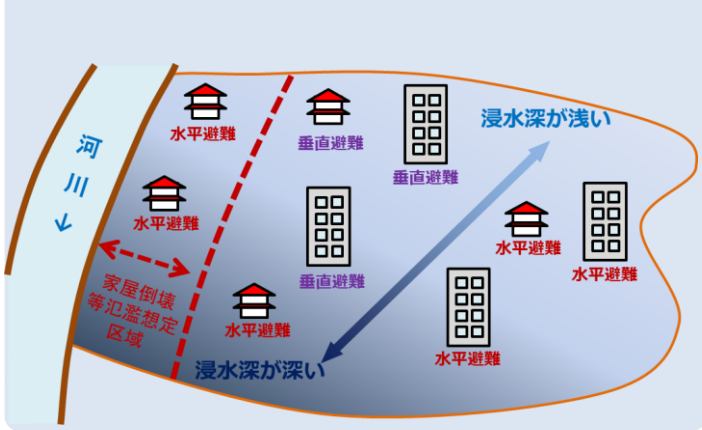


河川防災情報の効果的な活用で 避難体制強化につなげる

愛媛県

第1弾 洪水浸水想定区域図

Coming Soon



Now “想定される最大浸水エリア”に“避難所等”を表示

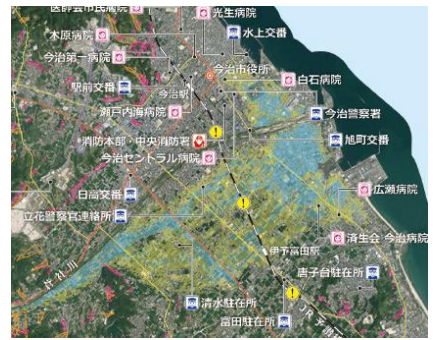
＜洪水浸水想定区域図＞



- 各地点からの浸水を想定
- 重ね合わせて最大となる浸水エリア表示

※水位周知河川（22河川）のほか、中小河川の浸水想定区域図を作成

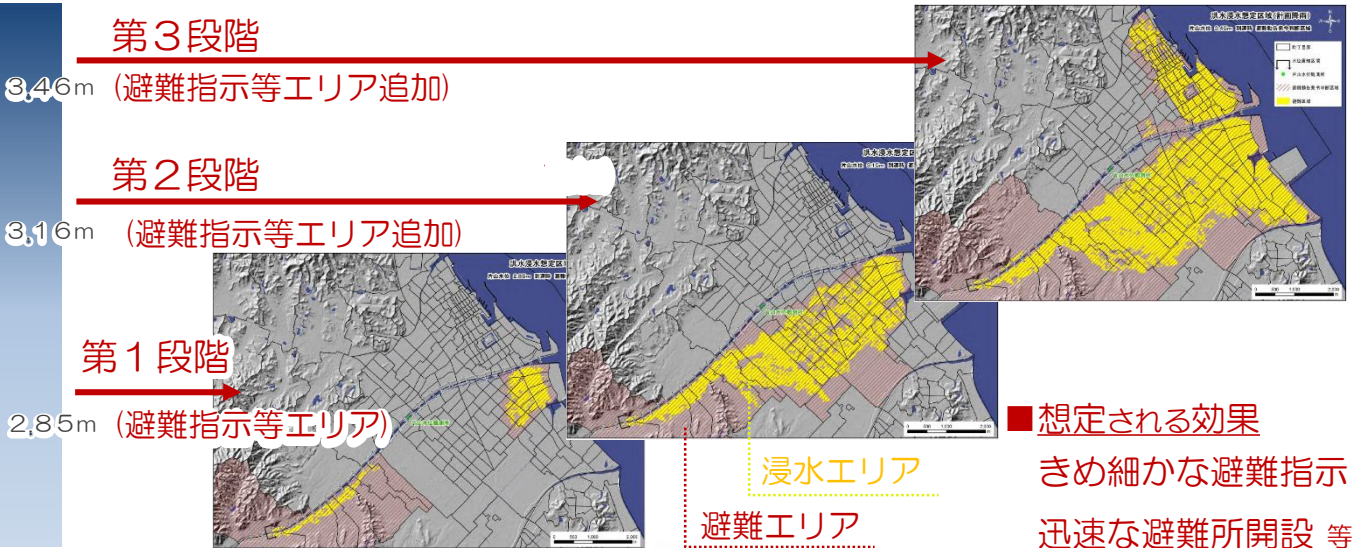
＜洪水ハザードマップ＞



New Approach “水位に応じた浸水エリア”に“避難エリア”を表示

（二）蒼社川 ▶▶▶ “段階的な避難指示の発令” 円滑な避難を支援

水位観測所



■ 想定される効果
きめ細かな避難指示
迅速な避難所開設等