

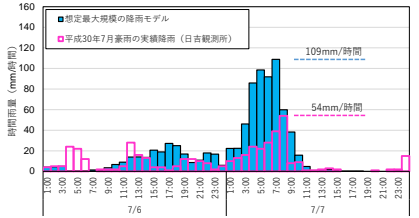
# 渡川水系 流域治水プロジェクト [対策内容]

～ 【森の国・鬼の町・美沼の里】 鬼北地域の文化・産業・暮らしを守る防災・減災対策の推進 ～

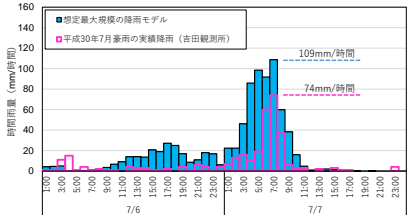
清流四万十川の源流域、松野・広見・日吉・三間で育まれる伝統文化。気候変動の影響により日々増大する水害リスクを軽減させるため、「住み続けられるまちづくり」を目指して、流域のあらゆる関係者が協働し「流域治水」による防災・減災対策に取り組む。

## ■ 浸水想定区域図 (想定最大規模降雨)

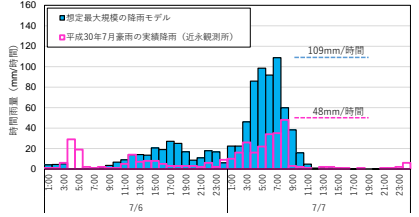
### 広見川上流域の降雨



### 三間川上流域の降雨



### 広見川中流域・三間川下流域の降雨



想定最大規模降雨(渡川水系の時間最大雨量109mm、48時間雨量859mm)の広見川と三間川の浸水想定区域図に流域治水プロジェクトの主な取り組みを記載しています。



※宇和島市、鬼北町、松野町提供の写真を使用



※「地理院タイル」を背景に使用

## 渡川水系流域治水プロジェクトの主な取り組み

- **河川における対策**
  - ◎河川整備計画等に基づく河川改修の推進
  - ◎ボトルネック解消等の局部改良による治水安全度の早期向上
  - ◎河床掘削や樹木伐採による河川機能の確保
- **流域における対策**
  - ◎砂防施設・治山施設の整備による土砂・流木の流出抑制対策
  - ◎防災調整池等による雨水貯留の検討
  - ◎森林整備による水源涵養機能(洪水緩和機能)の向上
  - ◎ライフラインの防災・減災対策
  - ◎大規模出水に備えた内水氾濫対策の検討
- **地域と一体となった対策**
  - ◎住民・地域・企業、まち全体で取り組む減災対策
  - ◎地域防災機能の強化
  - ◎「逃げ遅れゼロ」に向けた避難体制の強化

※関係者で連携して、詳細な内容や新たな対策を検討する。

### 凡例

- 浸水した場合に想定される水深
- 3.0m～5.0m未満の区域
- 0.5m～3.0m未満の区域
- 0.5m未満の区域
- 渡川水系流域

### (河川改修計画 整備区間)

- 広見川 L=13.2km (河道拡幅等)
- 内平ヶ谷川 L=1.5km (橋梁改築等)

# 渡川水系 流域治水プロジェクト [ロードマップ]

～ 【森の国・鬼の町・美沼の里】 鬼北地域の文化・産業・暮らしを守る防災・減災対策の推進 ～

大規模氾濫に関する減災対策協議会では、鬼北地域の中心を流れる広見川、三間川や目黒川の流域において、今後起こりうる大規模災害の被害軽減に向けて、流域のあらゆる関係者が協働し、「渡川水系流域治水プロジェクト」に取り組む。

R 1

R 2

R 3

R 4

R 5

R 6

R 7

R 8

R 1 2

R 1 3

R 3 2

## ■ 河川における対策

愛媛県	河川改修（現計画）	広見川及び内平ヶ谷川の改修による沿川地区の浸水被害の軽減
愛媛県	河川改修（河川整備計画等）	「流域治水」の考え方を取り入れた河川整備計画等の検討、及び計画に基づく新たな改修の実施
愛媛県・宇和島市 松野町・鬼北町	河川改良	定期点検の結果に基づく河川施設の老朽化対策、浸水被害軽減に向けた局部的な改良を検討するなど、防災・減災対策に取り組む
愛媛県・宇和島市 松野町・鬼北町	河床掘削	河床掘削や樹木伐採を継続して実施し、河川機能確保に努める

## ■ 流域における対策

愛媛県	砂防施設整備	砂防堰堤等の土砂災害防止対策や砂防堰堤に堆積した土砂の撤去を着実に進め、流域への土砂や流木の流出抑制対策を実施
愛媛県	治山施設整備	渓流内に堆積した不安定土砂や流木の流出抑制対策を実施
地域関係者・宇和島市 松野町・鬼北町	防災調整池等	水田の現状維持に努めるとともに、地域の意見を聞き公共用地等での洪水の一時貯留を検討
地域関係者・愛媛県	森林整備	洪水緩和機能の向上に向けた森林整備の検討・実施
宇和島市・松野町 鬼北町	ライフラインの防災・減災対策	三間代替浄水場の整備 水道施設（ライフライン）の老朽化対策・耐震対策を検討・実施し、大規模災害発生時の地域の生活基盤を支える
宇和島市・松野町 鬼北町	内水氾濫対策	雨水排水施設の現況能力の調査や既存施設の改修を順次検討・実施

## ■ 地域と連携した対策

### <住民・地域・企業、まち全体で取り組む減災対策>

住民・地域関係者 愛媛県・宇和島市	土地利用や居住誘導の検討	立地適正化計画作成 リスク分析、防災指針記載、居住誘導区域の見直し 立地適正化計画に基づく施策を実施するとともに、緩やかに居住を誘導
農業関係者・宇和島市 松野町・鬼北町	地域の農地を保全する対策	多面的機能支払交付金等を活用し、農地を保全することにより、農業の有する洪水防止機能等の多面的機能を発揮する
住民・地域関係者・愛媛県 宇和島市・松野町・鬼北町	地域の文化・観光資産を守る対策	森林や渓谷、農山村の保護に繋がる計画での工事を検討するなど、地域の自然や観光資産を水害等から守る取り組みを進める
住民・地域関係者・愛媛県 宇和島市・松野町・鬼北町	地域防災力の強化対策	防災士の取得や自主防災組織・消防団への参加促進と活動を支援、地域防災力の強化や防災意識の高揚を図る
事業関係者・宇和島市 松野町・鬼北町	企業防災への支援	地元商工会と連携して、小規模事業者の事業者BCPの策定を支援、大規模災害発生時の事業継続力の強化
愛媛県・宇和島市 松野町・鬼北町	新たな対策の検討	「流域治水」関連法に基づく新たな対策の検討・実施

### <地域防災機能の強化>

宇和島市・松野町 鬼北町	防災マニュアル等の見直し	「避難情報に関する判断・伝達マニュアル」等の見直しや避難情報の伝達訓練を継続して実施
-----------------	--------------	--

### <「逃げ遅れゼロ」に向けた避難体制の強化>

住民・事業関係者・愛媛県 宇和島市・松野町・鬼北町	避難行動の支援	住民のマイタイムライン、避難行動要支援者の個別計画、要配慮者利用施設の避難確保計画等の作成を促進、避難行動の実行性を高める
愛媛県・宇和島市 松野町・鬼北町	水害リスク情報の提供	防災マップ・防災アプリの更新、雨量計や水位計・河川監視カメラの増設、防災ラジオやSNS等による積極的な防災情報の発信