

伊予灘 海況情報 令和6年5月号

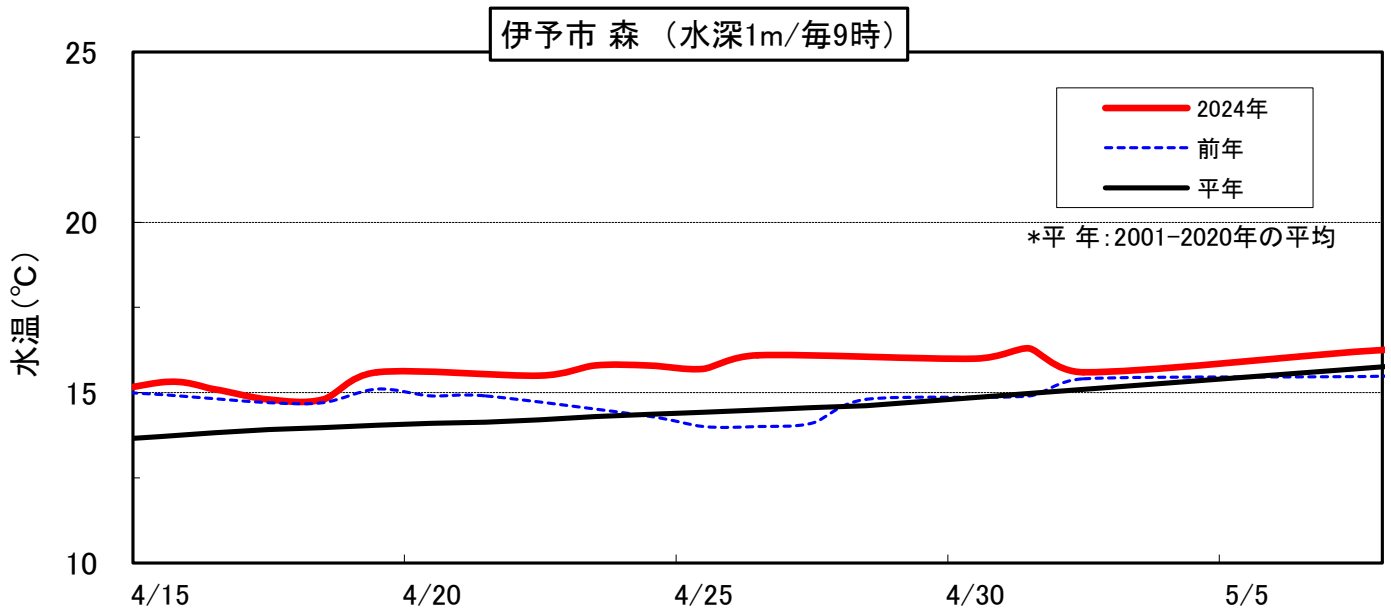
愛媛県農林水産研究所水産研究センター

○調査日: 令和6年5月7日、同10日

○調査船: 愛媛県農林水産研究所水産研究センター 試験船「よしゅう」

1. 定置水温

4月上旬に引き続き、中下旬も「高め」～「きわめて高め」に推移しています。



2. 海況

・水温:

沿岸域は0m層で「平年並み」、
10～75m層で「やや高め」。
沖合域は0m及び20m層で「高め」、
10m層で「きわめて高め」、50m層で
「やや高め」。

・塩分:

沿岸域は0m層で「平年並み」、
10～75m層で「やや低め」。
沖合域は0m層で「平年並み」、
10～50m層で「やや低め」。

・透明度:

沿岸域は「平年並み」。
沖合域は「やや低め」。

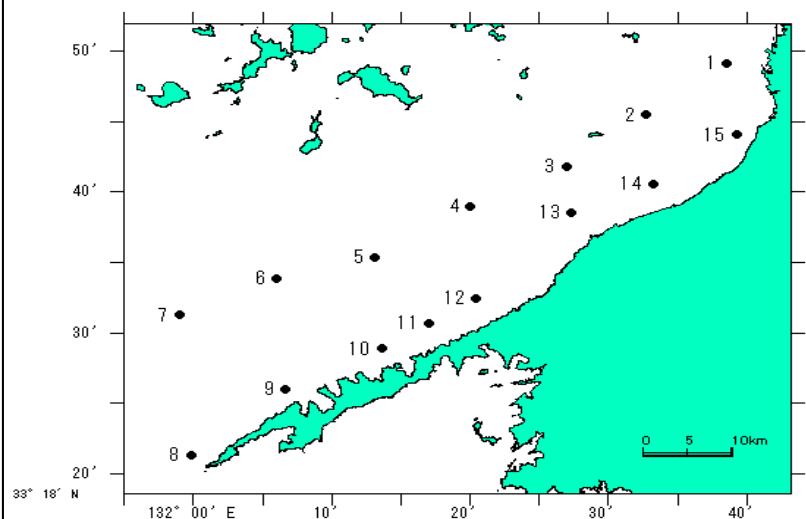
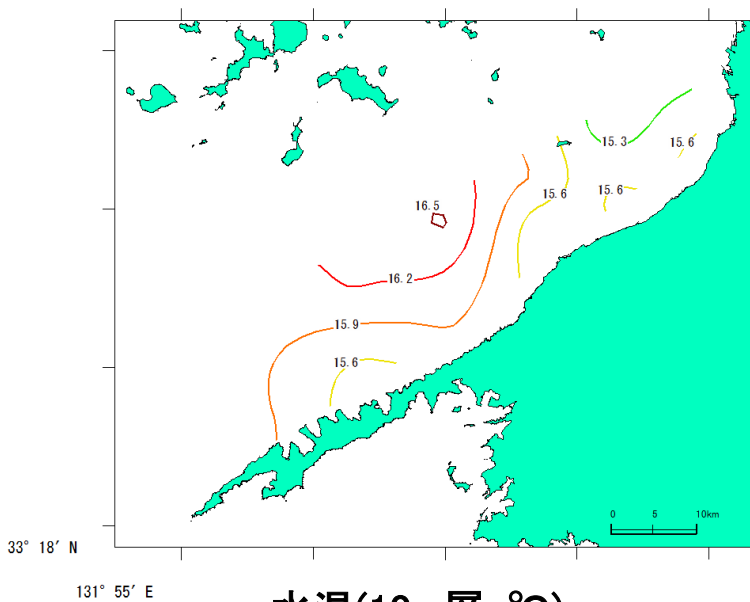


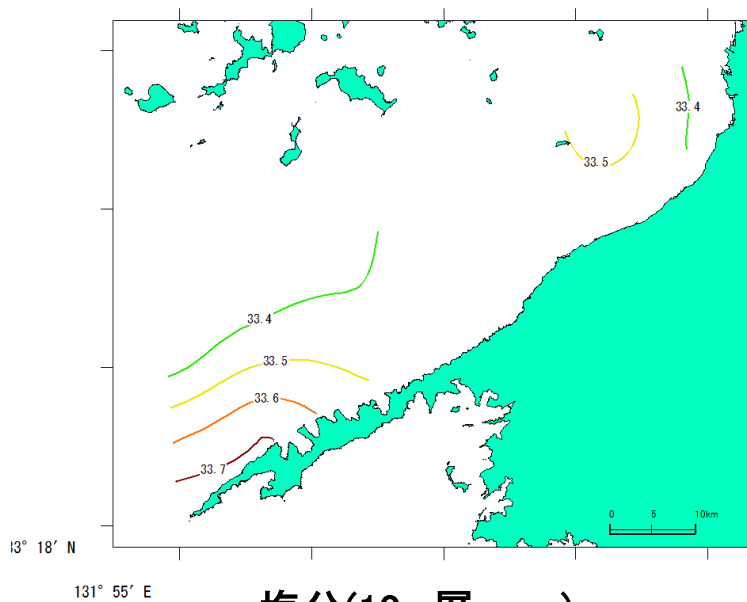
表1 海域別平均値

平年値は、平成3年(1991)から令和2年(2020)の30年平均値です。

項目	海域	沿岸域(Stn.8-15)				沖合域(Stn.1-7)			
		平均値	平年差	前年差	前月差	平均値	平年差	前年差	前月差
水温 °C	0m	15.77	0.45	-0.37	1.53	16.43	1.37	0.23	1.97
	10m	15.72	0.75	0.02	1.58	15.83	1.56	0.40	2.15
	20m	15.64	0.84	0.15	1.48	15.38	1.44	0.45	2.03
	50m	15.60	0.86	0.06	1.39	14.54	0.90	-0.13	1.27
	75m	15.91	0.74	0.16	1.40				
透明度(m)		11.2	-1.2	-0.8	0.5	9.5	-2.7	-5.0	-2.6
塩分	0m	33.48	-0.19	0.09	-0.30	33.36	-0.20	0.21	-0.17
	10m	33.52	-0.24	0.06	-0.30	33.42	-0.22	0.19	-0.21
	20m	33.56	-0.25	0.05	-0.31	33.49	-0.21	0.14	-0.20
	50m	33.60	-0.25	0.01	-0.27	33.59	-0.17	0.13	-0.24
	75m	33.69	-0.25	0.06	-0.23				

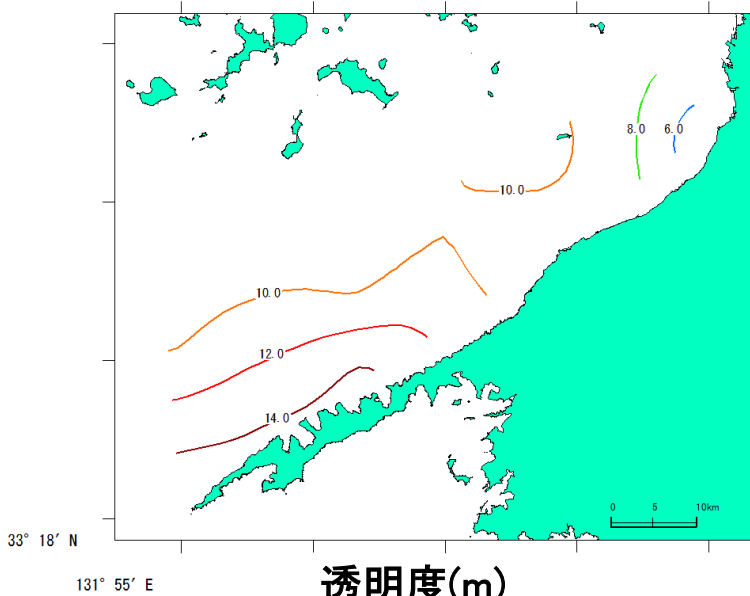


水温(10m層・°C)

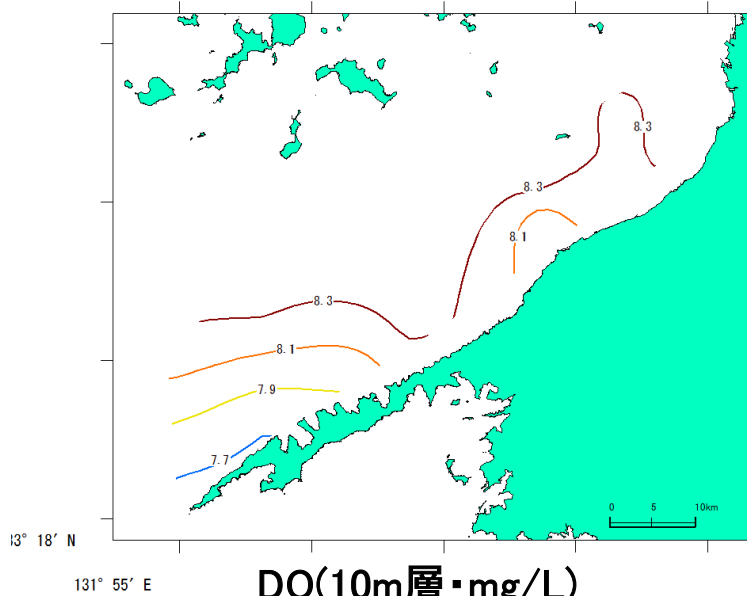


塩分(10m層・psu)

3. DO情報



透明度(m)



DO(10m層・mg/L)