

# 豊後水道 海況情報 令和6年3月号

愛媛県農林水産研究所水産研究センター

○調査日：令和6年3月 北部海域：22日 中部海域：19日 南部海域：15日  
 ○調査船：愛媛県農林水産研究所水産研究センター 試験船「よしゅう」

## 1. 海況

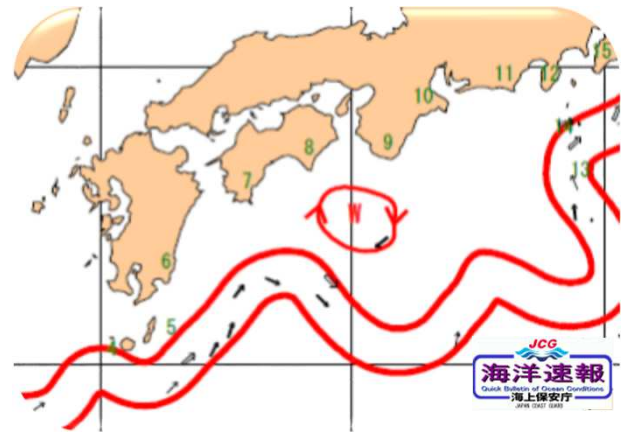
- ・水温：北部海域は0～10m層で「やや高め」、20～75m層で「高め」。  
 中・南部海域は全層で「高め」。
- ・塩分：北部海域は0m及び50m層で「平年並み」、10～20m及び75m層で「やや高め」。  
 中・南部海域は全層で「平年並み」。
- ・透明度：北・南部海域は「平年並み」、中部海域は「やや高め」。

## 2. 定置水温(宇和島市下波)

2月中は「きわめて高め」に、3月上旬以降も「高め」に推移しています。

## 3. 黒潮流軸位置

海上保安庁 3月25日発行海洋速報(3月24日の海況)より  
 黒潮は都井岬から「かなり離岸」、足摺岬から「著しく離岸」しています。



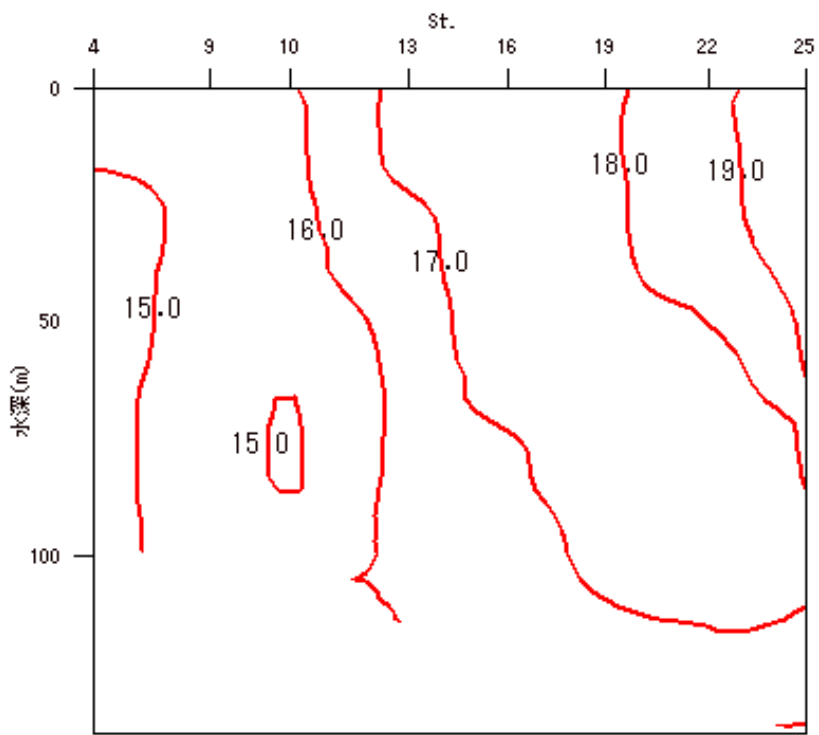
3月24日の海況(3月25日報)

都井岬		足摺岬		室戸岬		潮岬	
方向	距離	方向	距離	方向	距離	方向	距離
SE	60	S	75	S	95	S	180

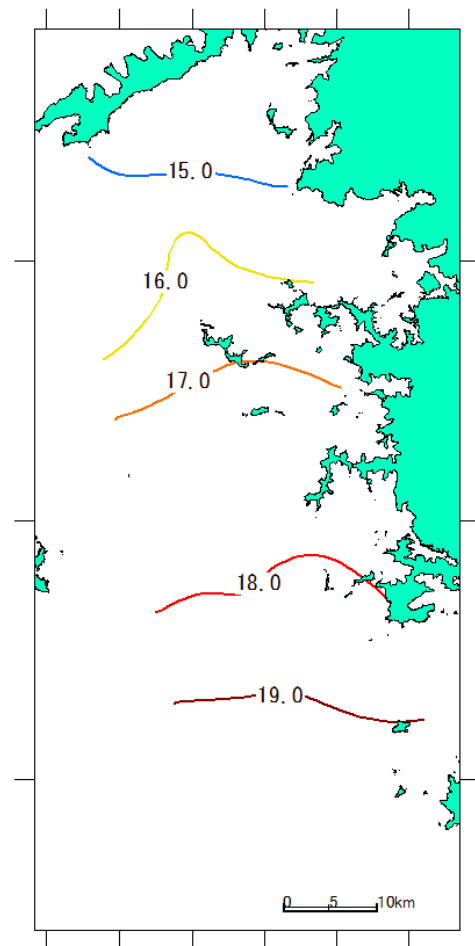
表1 海域別平均値

平年値は、平成3年(1991)から令和2年(2020)の30年平均値です。

項目	海域	北部(st1～11)				中部(st12～20)				南部(st21～28)			
		平均値	平年差	前年差	前月差	平均値	平年差	前年差	前月差	平均値	平年差	前年差	前月差
水温	0m	15.37	1.42	0.81	-0.09	17.68	1.44	0.87	-1.46	19.14	1.58	-0.14	-0.82
	10m	15.16	1.33	0.77	-0.11	17.72	1.56	1.04	-1.28	19.10	1.55	-0.10	-0.77
	20m	15.07	1.30	0.79	-0.09	17.57	1.53	0.98	-1.22	19.06	1.61	-0.03	-0.59
	50m	15.02	1.42	0.93	-0.01	17.23	1.56	0.87	-0.99	18.64	1.56	0.25	-0.22
	75m	15.46	1.36	0.87	0.37	16.88	1.48	0.76	-0.58	18.03	1.33	0.45	-0.06
	100m									17.49	1.25	0.71	0.13
透明度(m)		14.5	1.4	-0.2	1.3	19.1	2.8	-2.4	0.7	20.1	0.4	-0.4	0.8
塩分	0m	34.40	0.10	0.24	-0.01	34.57	-0.01	0.21	0.49	34.55	-0.05	0.02	0.66
	10m	34.47	0.14	0.33	0.04	34.64	0.03	0.17	-0.02	34.66	-0.01	0.10	-0.01
	20m	34.46	0.14	0.33	0.04	34.64	0.03	0.18	-0.02	34.66	0.00	0.10	-0.01
	50m	34.45	0.11	0.33	0.03	34.63	0.04	0.19	-0.01	34.65	0.00	0.09	0.02
	75m	34.52	0.11	0.32	0.12	34.62	0.03	0.20	0.00	34.65	0.00	0.10	0.01
	100m									34.64	0.02	0.10	0.01



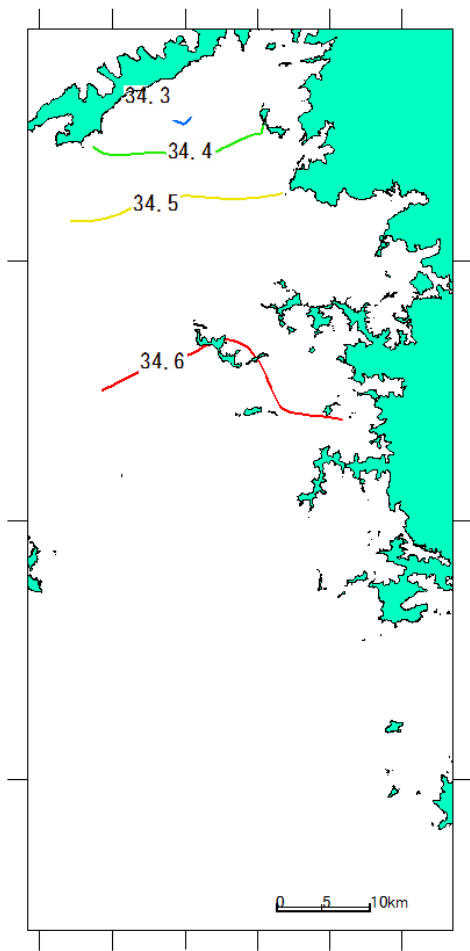
水温鉛直分布図



32° 36' N

132° 04' E

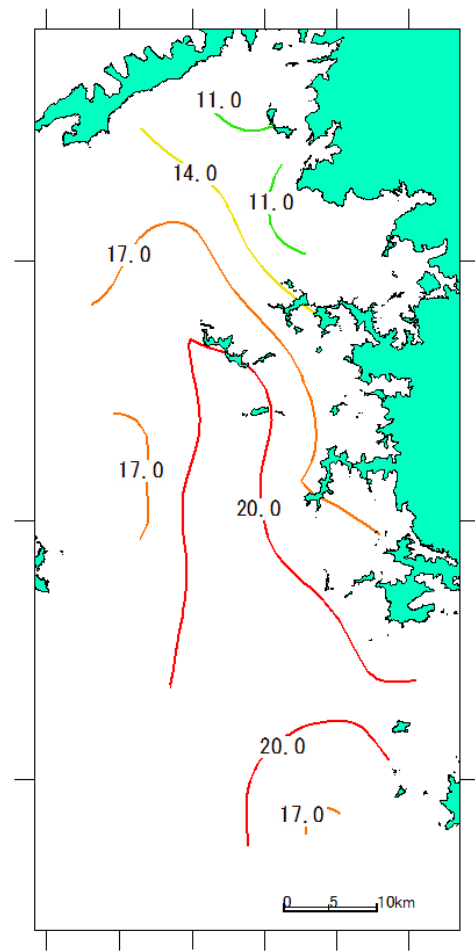
水温(10m層・°C)



32° 36' N

132° 04' E

塩分(10m層・psu)

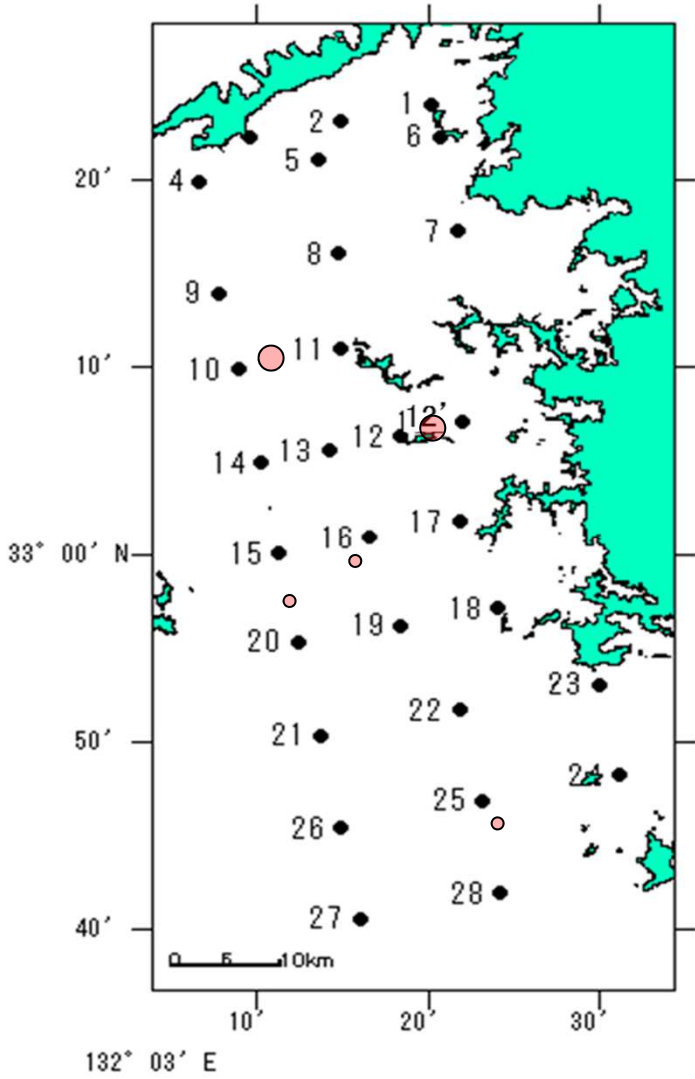


32° 36' N

132° 04' E

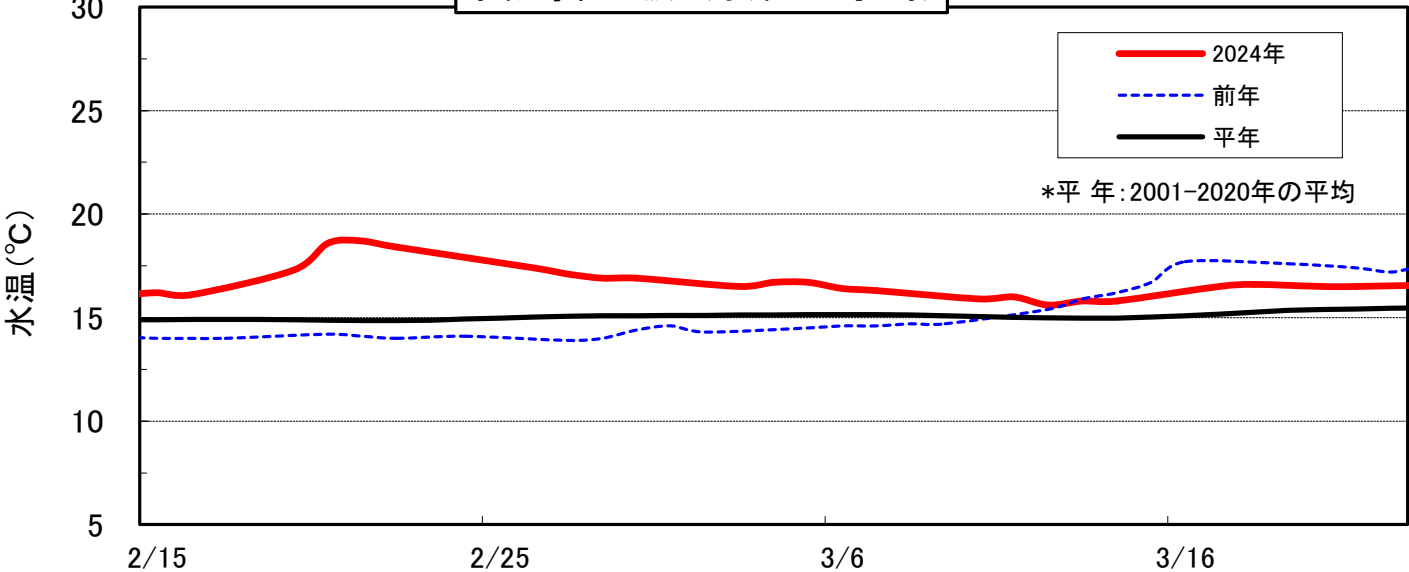
透明度(m)

凡例： 小魚群： ○ 中魚群： ● 大魚群： ●



魚群分布

宇和島市 下波 (水深5m/毎9時)



\*平年: 2001-2020年の平均

定置水温(下波)