

豊後水道 海況情報 令和5年10月号

愛媛県農林水産研究所水産研究センター

○調査日: 令和5年10月 北部海域: 11日 中部海域: 16日 南部海域: 13日
 ○調査船: 愛媛県農林水産研究所水産研究センター 試験船「よしゅう」

1. 海況

- ・水温: 北部海域は0～10m及び75m層で「平年並み」、20～50m層で「やや高め」。
中・南部海域は全層で「平年並み」。
- ・塩分: 北部海域は0～20m及び75m層で「平年並み」、50m層で「やや低め」。
中部海域は全層で「平年並み」。
南部海域は0m層で「低め」、10～20m及び100m層で「平年並み」、
50～75m層で「やや低め」。
- ・透明度: 北・南部海域は「平年並み」、中部海域は「高め」。

2. 定置水温(宇和島市下波)

9月中下旬は「高め」に、10月に入ってから「平年並み」に推移しています。

3. 黒潮流軸位置

海上保安庁 10月26日発行海洋速報(10月25日の海況)より
 黒潮は都井岬及び足摺岬から著しく離岸しています。



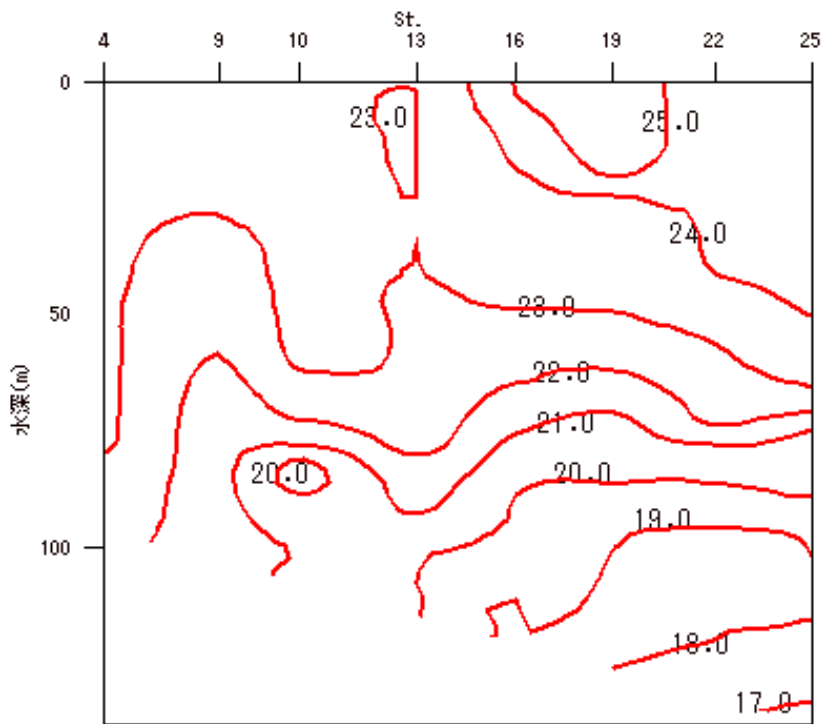
10月25日の海況(10月26日報)

都井岬		足摺岬		室戸岬		潮岬	
方向	距離	方向	距離	方向	距離	方向	距離
SSE	75	SW	75	SSW	60	S	115

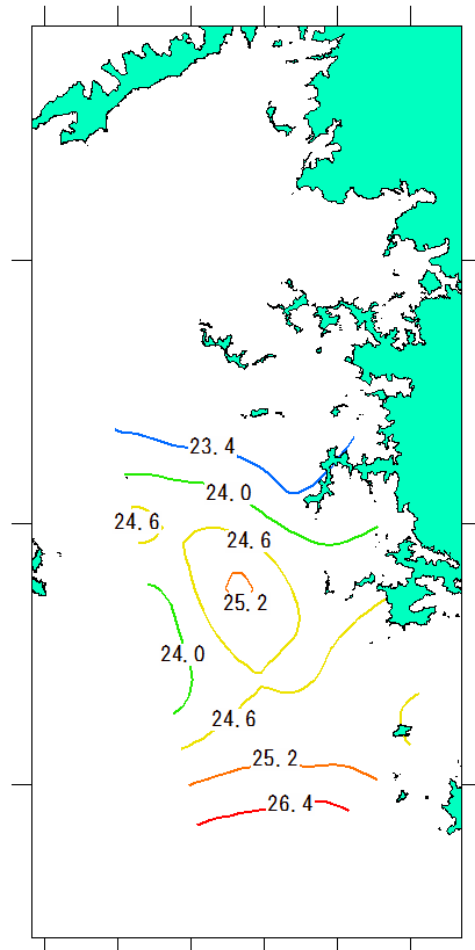
表1 海域別平均値

平年値は、平成3年(1991)から令和2年(2020)の30年平均値です。

項目	海域	北部(st1～11)				中部(st12～20)				南部(st21～28)			
		平均値	平年差	前年差	前月差	平均値	平年差	前年差	前月差	平均値	平年差	前年差	前月差
水 温	0m	23.15	0.26	-1.26	-2.43	24.13	0.56	-1.19	-2.16	24.96	0.05	-1.21	-2.63
	10m	23.16	0.41	-1.28	-1.92	23.90	0.37	-1.28	-1.64	25.04	0.07	-1.02	-2.21
	20m	23.13	0.48	-1.29	-1.44	23.69	0.33	-1.41	-1.15	24.98	0.15	-0.94	-1.83
	50m	22.98	0.62	-1.35	-0.42	22.79	0.13	-1.96	-0.87	24.17	0.60	-0.61	-0.72
	75m	21.35	-0.66	-2.67	-1.52	21.49	0.00	-2.28	0.70	21.63	0.42	-0.99	-0.52
	100m									19.02	0.29	-0.82	-0.73
透明度(m)		12.9	1.1	0.4	-1.7	20.6	4.6	3.2	0.0	20.9	1.3	2.6	-1.5
塩 分	0m	33.53	-0.10	0.13	0.29	33.94	0.01	0.15	0.75	30.02	-3.91	-3.65	-3.44
	10m	33.57	-0.10	0.14	0.33	33.94	-0.05	0.09	0.50	33.95	-0.12	0.16	0.37
	20m	33.61	-0.10	0.16	0.34	33.91	-0.09	0.04	0.42	33.94	-0.14	0.09	0.30
	50m	33.74	-0.15	0.11	0.24	33.98	-0.11	0.06	0.23	33.92	-0.29	-0.09	0.04
	75m	34.02	-0.01	0.26	0.49	34.14	-0.10	0.17	-0.23	34.27	-0.15	-0.06	-0.10
	100m									34.51	-0.06	-0.01	-0.06

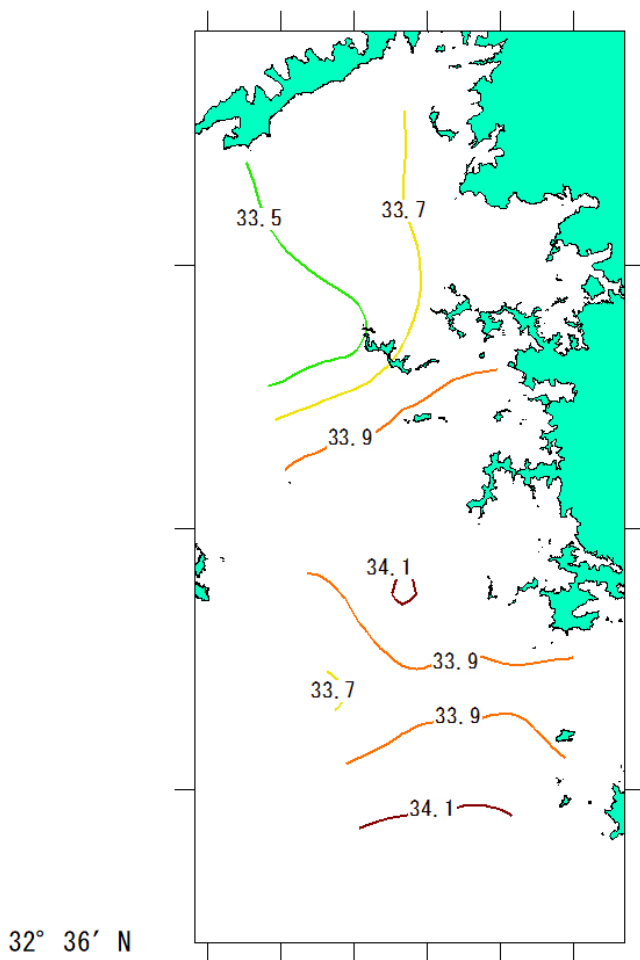


水温鉛直分布図



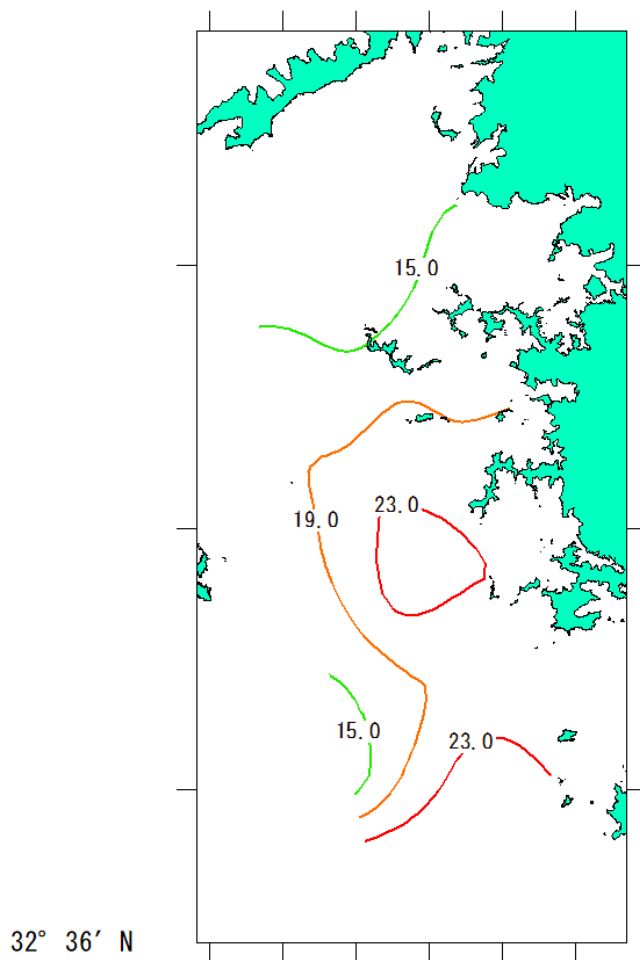
32° 36' N

132° 04' E 水温(10m層・°C)



32° 36' N

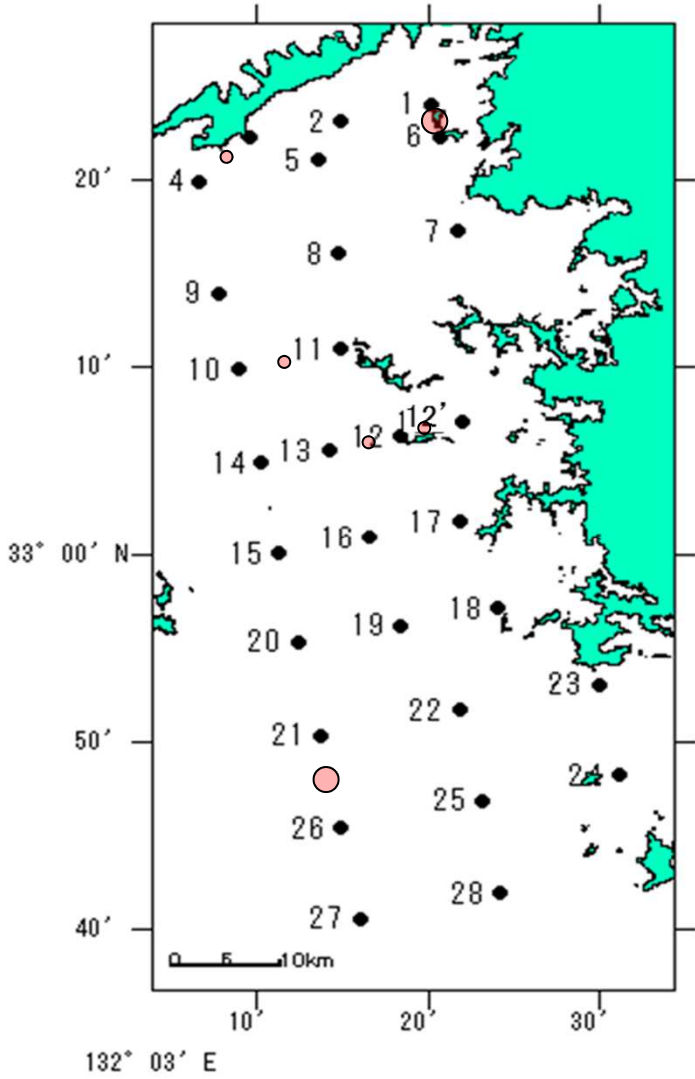
132° 04' E 塩分(10m層・psu)



32° 36' N

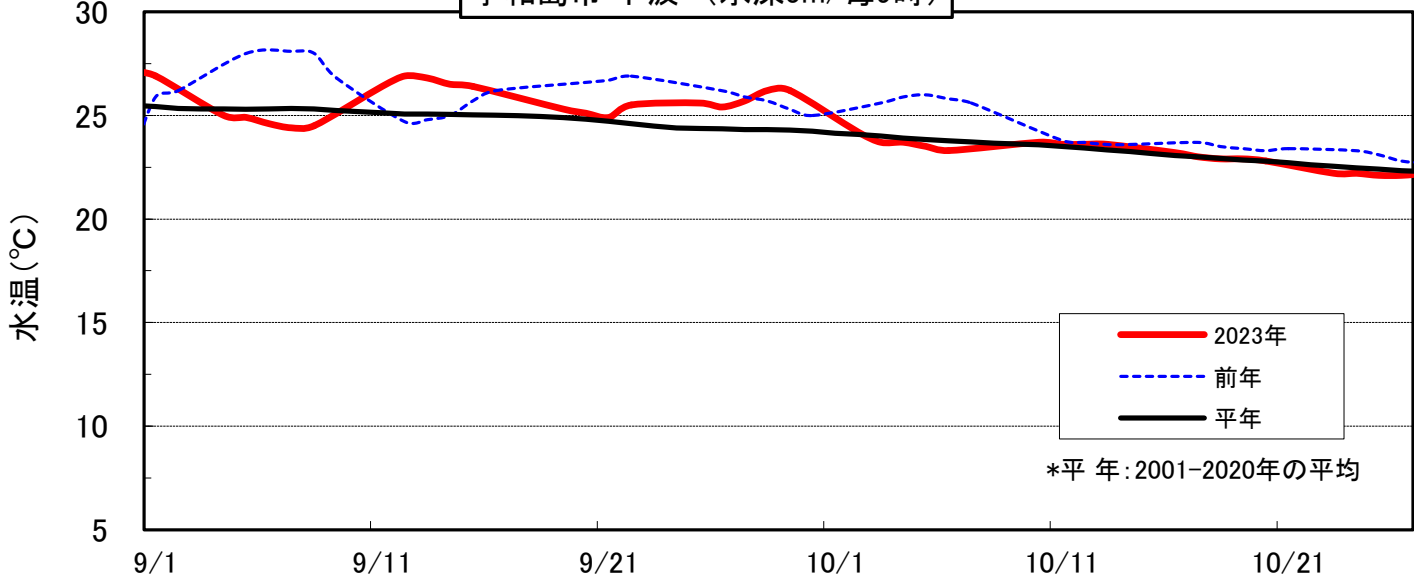
132° 04' E 透明度(m)

凡例： 小魚群： ○ 中魚群： ● 大魚群： ●



魚群分布

宇和島市 下波 (水深5m/毎9時)



定置水温(下波)