

伊予灘 海況情報 令和6年2月号

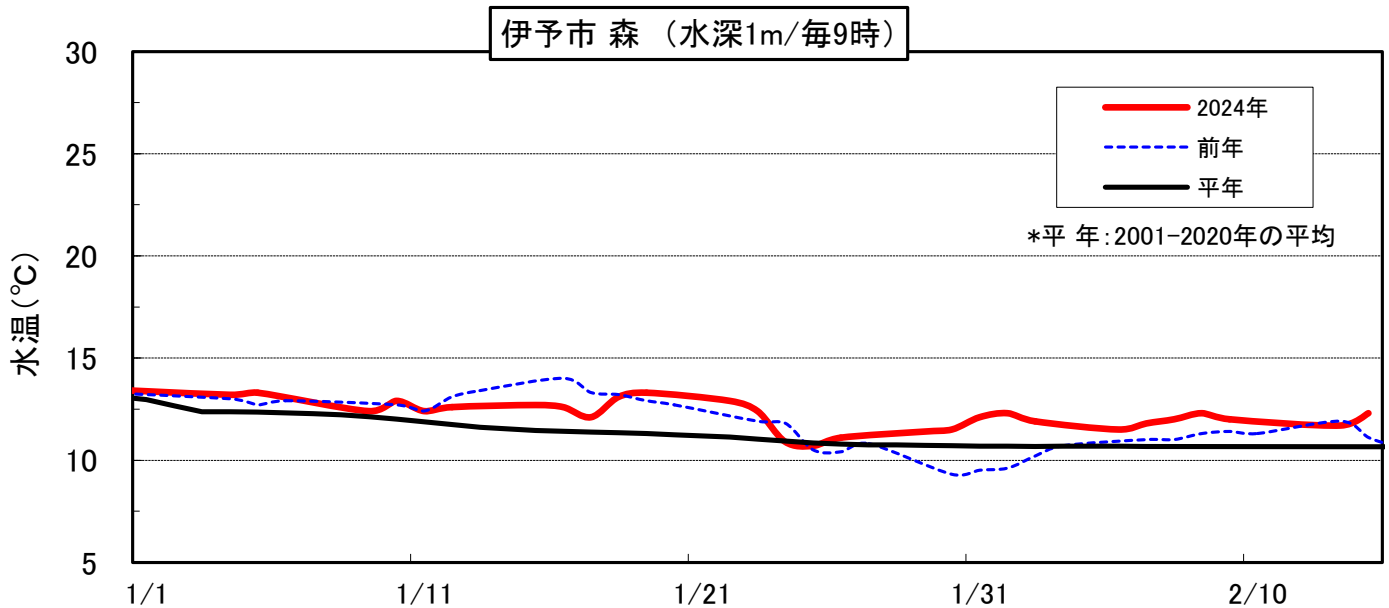
愛媛県農林水産研究所水産研究センター

○調査日: 令和6年2月6日、同9日

○調査船: 愛媛県農林水産研究所水産研究センター 試験船「よしゅう」

1. 定置水温

1月中旬以降、「高め」に推移しています。



2. 海況

・水温:

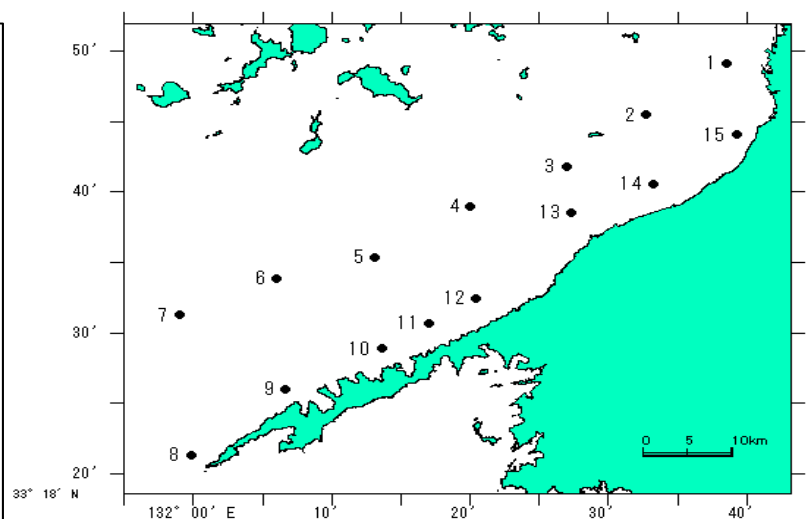
沿岸域は全層で「やや高め」。
沖合域は全層で「平年並み」。

・塩分:

沿岸・沖合域ともに全層で「平年並み」。

・透明度:

沿岸域は「平年並み」。
沖合域は「やや高め」。

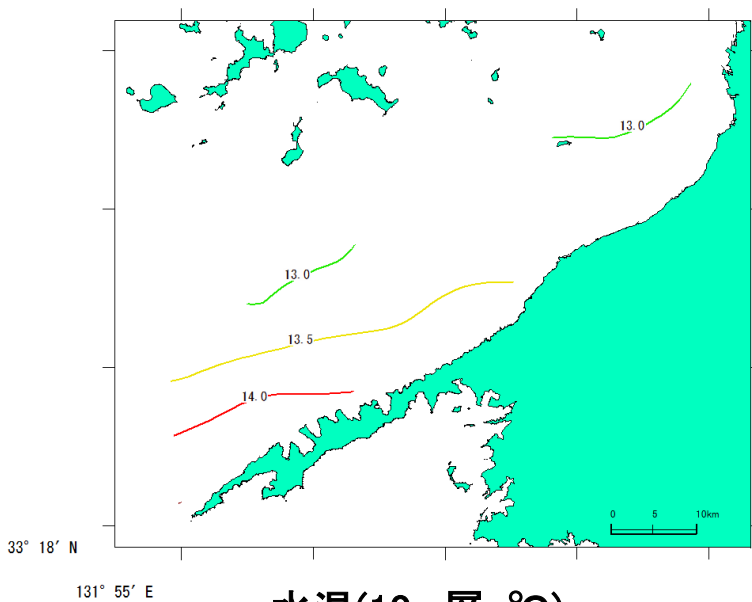


調査地点

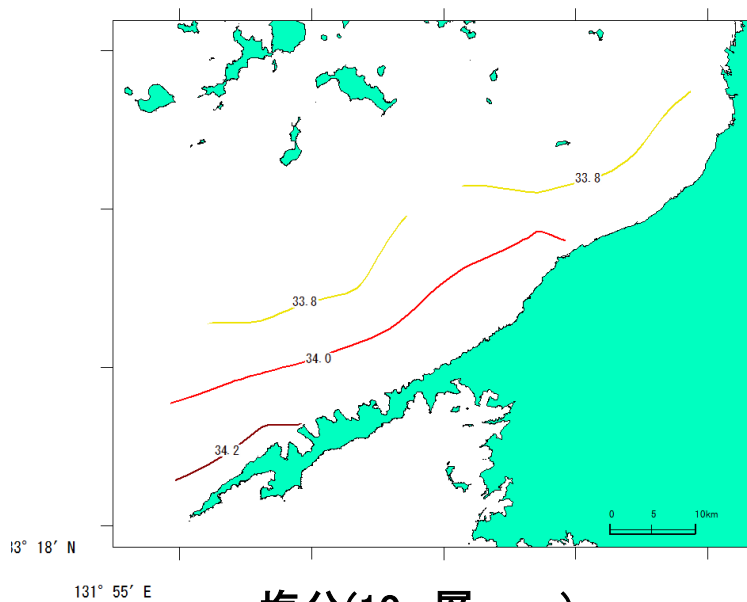
表1 海域別平均値

平年値は、平成3年(1991)から令和2年(2020)の30年平均値です。

項目	海域	沿岸域(Stn.8-15)				沖合域(Stn.1-7)			
		平均値	平年差	前年差	前月差	平均値	平年差	前年差	前月差
水温 °C	0m	13.72	0.95	1.01	-1.33	13.20	0.45	0.80	-1.95
	10m	13.72	0.87	1.00	-1.32	13.08	0.29	0.69	-2.06
	20m	13.81	0.81	0.99	-1.43	13.08	0.29	0.70	-2.03
	50m	14.04	0.81	1.00	-1.51	13.26	0.31	0.90	-2.06
	75m	14.46	0.78	0.80	-1.34				
透明度(m)		11.4	0.5	0.7	1.3	13.4	2.5	3.9	3.8
塩分	0m	34.08	0.17	0.44	0.13	33.74	0.05	0.25	-0.10
	10m	34.08	0.15	0.42	0.12	33.76	0.03	0.26	-0.08
	20m	34.10	0.13	0.39	0.08	33.79	0.05	0.29	-0.06
	50m	34.16	0.12	0.38	0.03	33.88	0.07	0.34	-0.06
	75m	34.23	0.09	0.26	0.03				

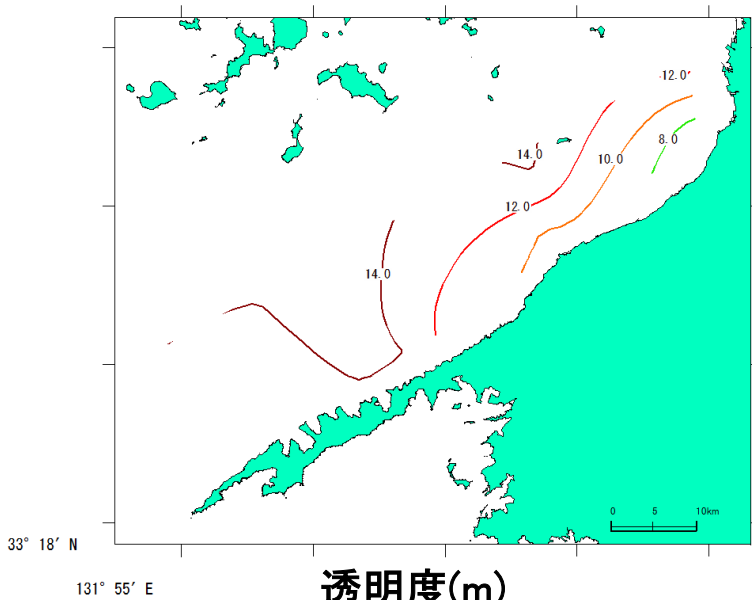


水温(10m層・°C)

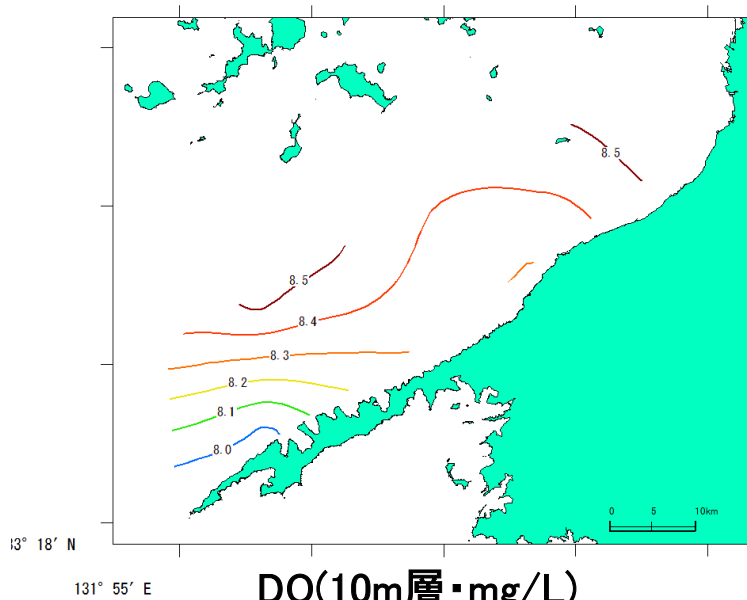


塩分(10m層・psu)

3. DO情報



透明度(m)



DO(10m層・mg/L)