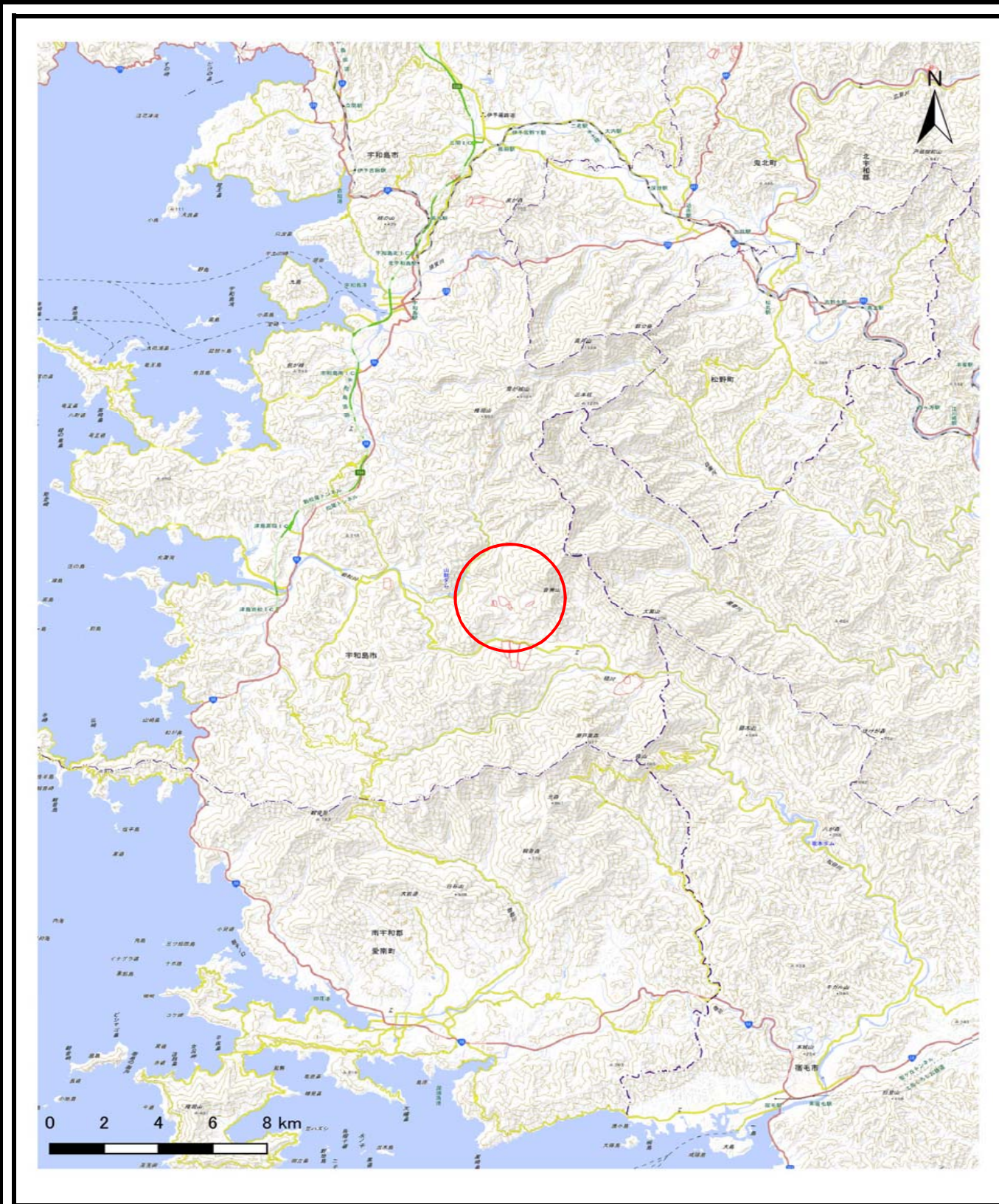
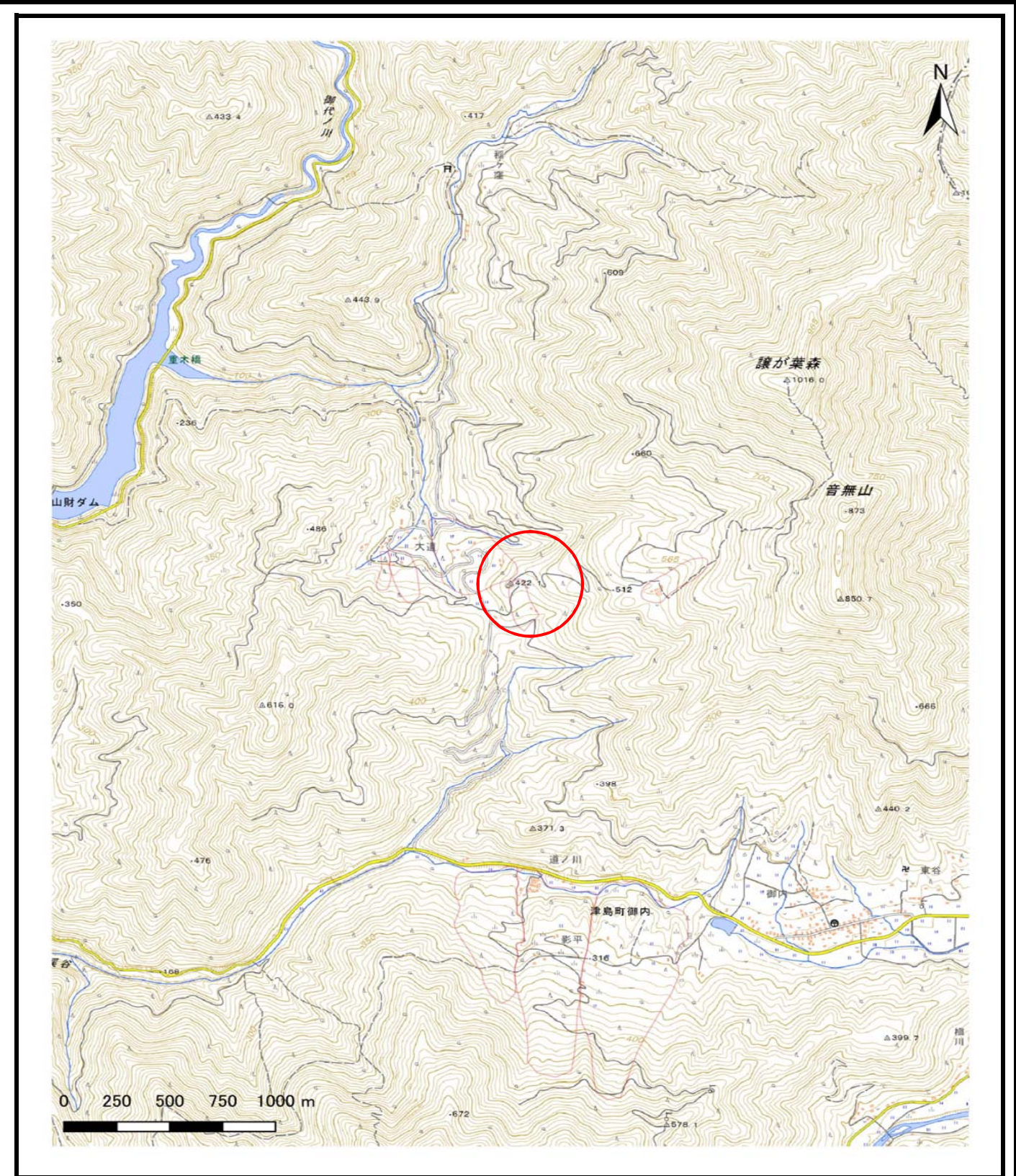


土砂災害警戒区域等の指定の公示に係る図書（その1）



(S=1:200,000)

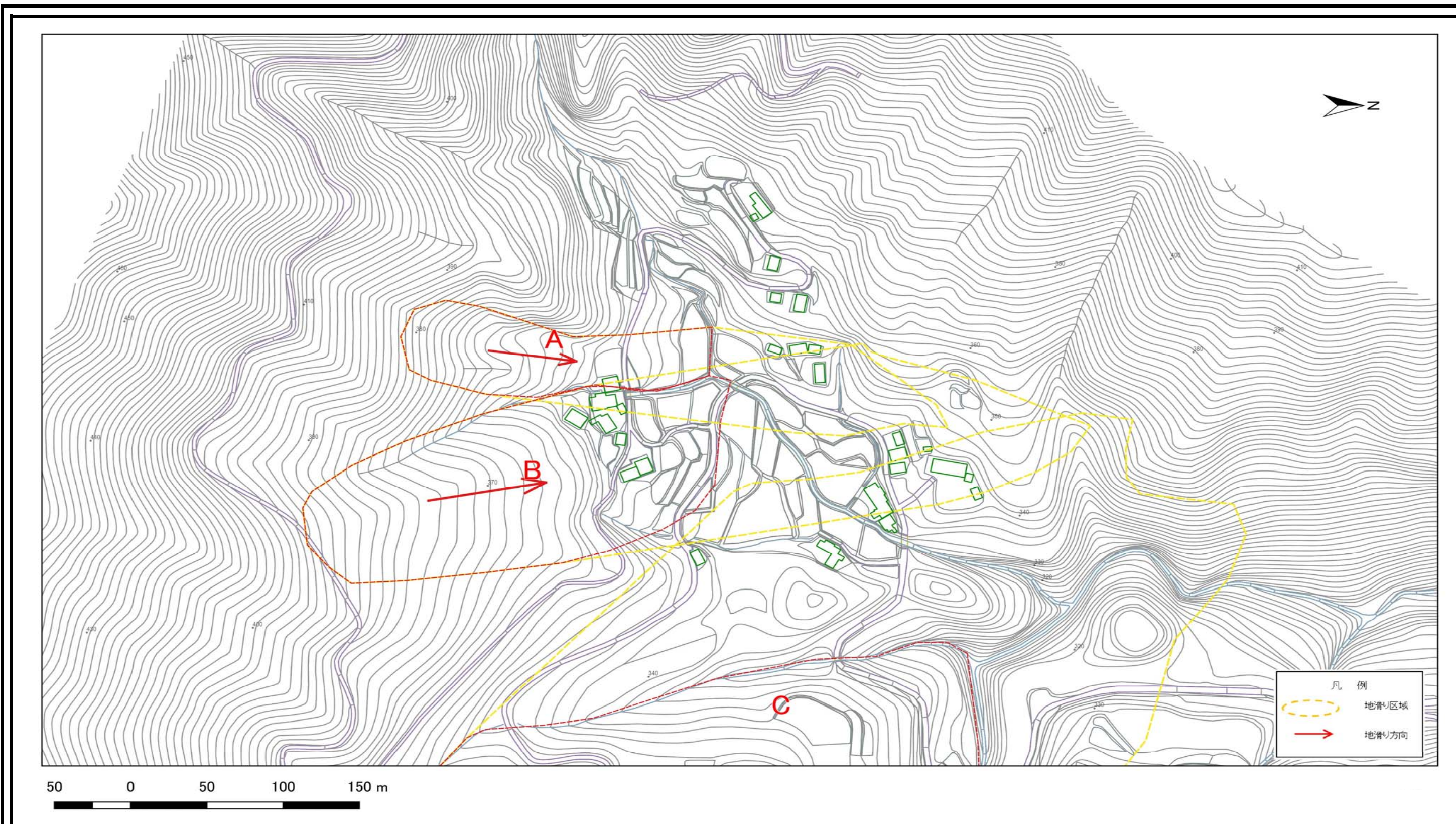





(S=1:25,000)

様式-1 (地) 土砂災害警戒区域・土砂災害特別警戒区域 位置図	自然現象の種類	地滑り
	箇所番号	486-NK-381
	箇所名	大道
	地滑り区域名	A, B, C, D, E
	所在地	宇和島市津島町山財

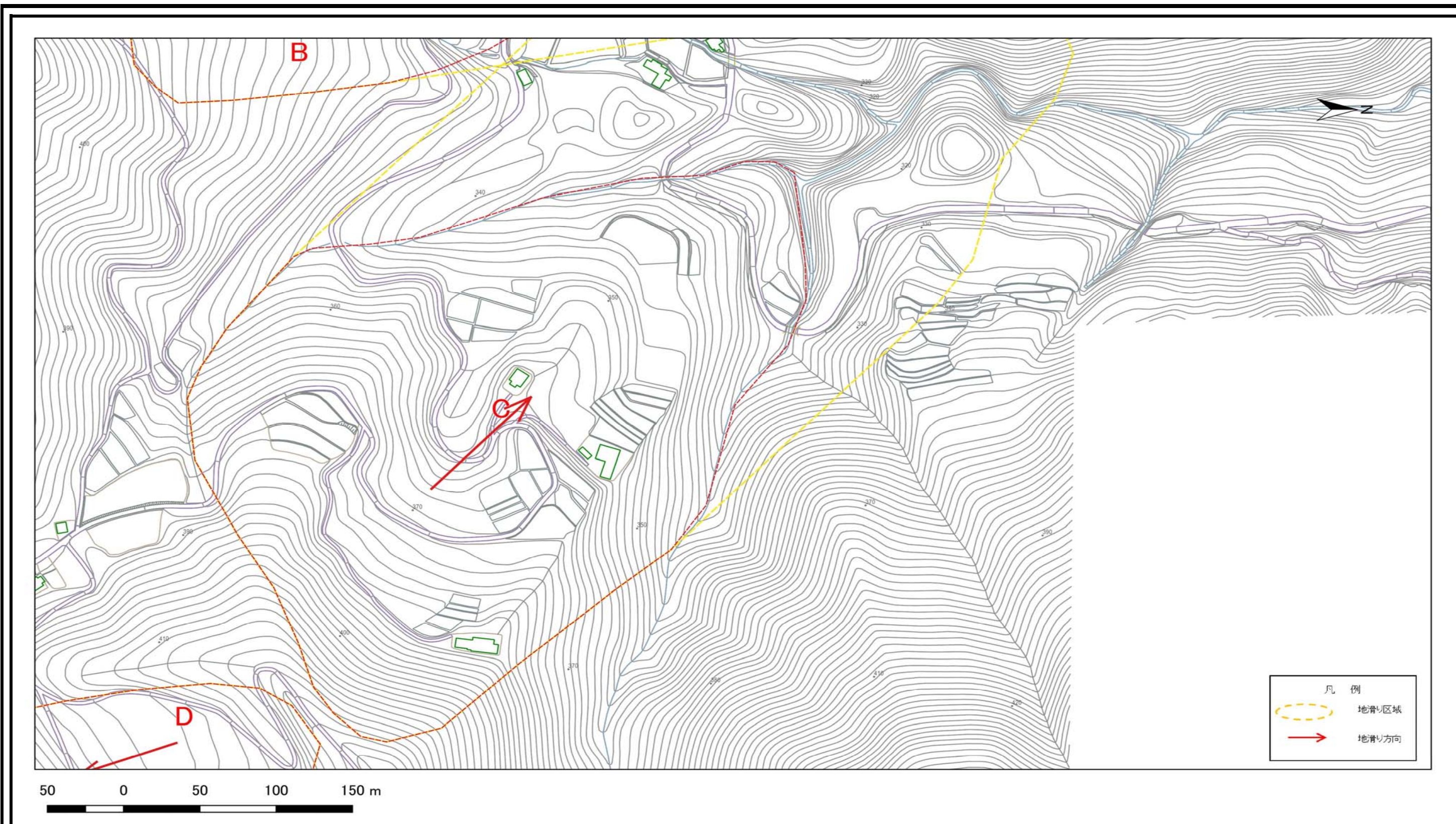
この地図は、国土地理院の承認を得て、同院発行の電子地形図（タイル）を複製したものである。（許諾番号 令元、第24号）

土砂災害警戒区域等の指定の公示に係る図書（その2）



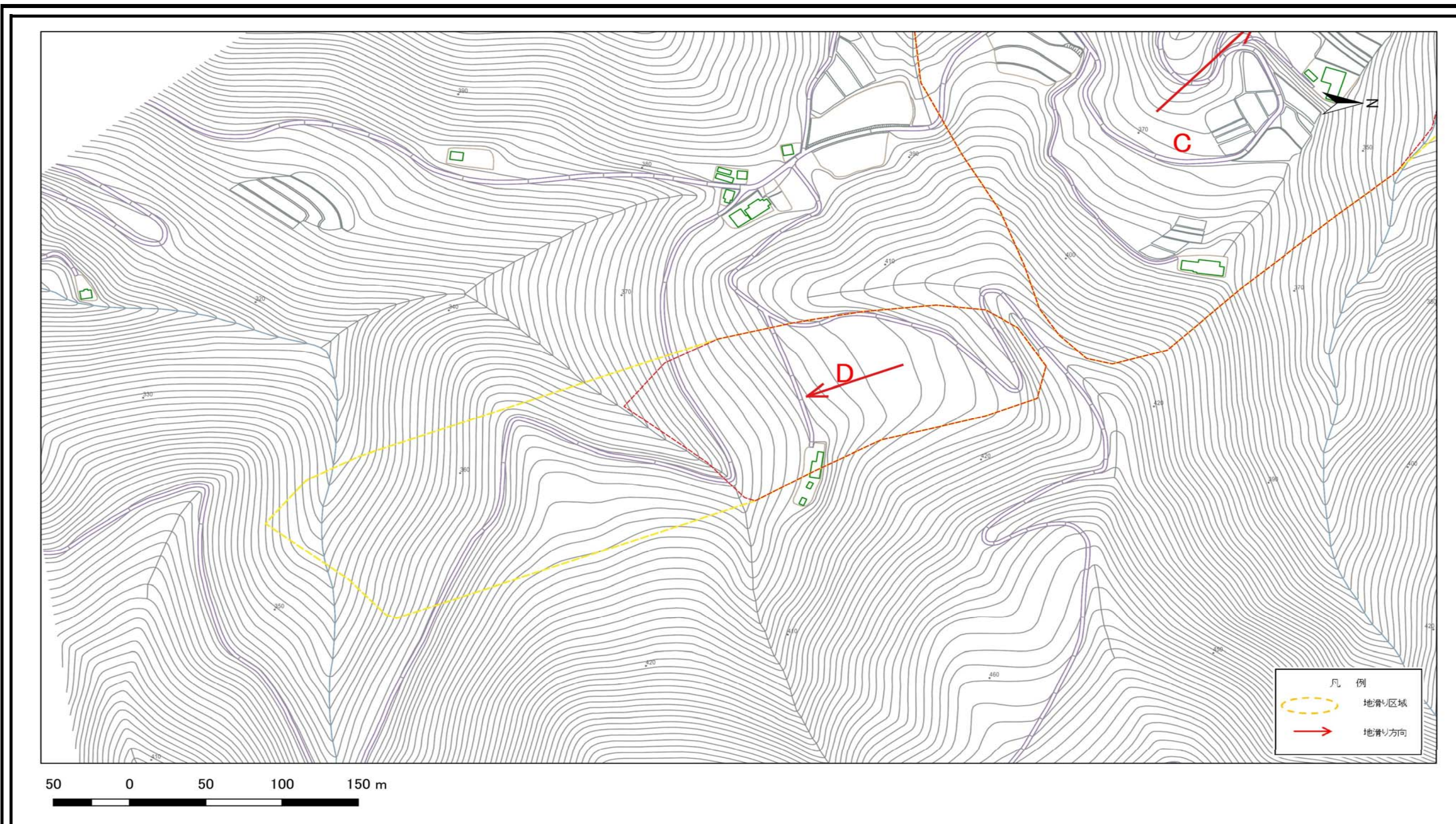
様式-2(地) 土砂災害警戒区域・土砂災害特別警戒区域 区域図	土砂災害防止法施行令第二条の基準に該当する区域（土砂災害警戒区域）			自然現象の種類 地滑り	箇所番号 486-NK-381	箇所名 大道
	土砂災害防止法施行令第三条の基準に該当する区域（土砂災害特別警戒区域）		縮尺 1:2,500	告示番号 愛媛県告示第172号	地滑り区域名 A, B, C	
				告示年月日 令和3年2月19日	所在地 宇和島市津島町山財	

土砂災害警戒区域等の指定の公示に係る図書（その2）



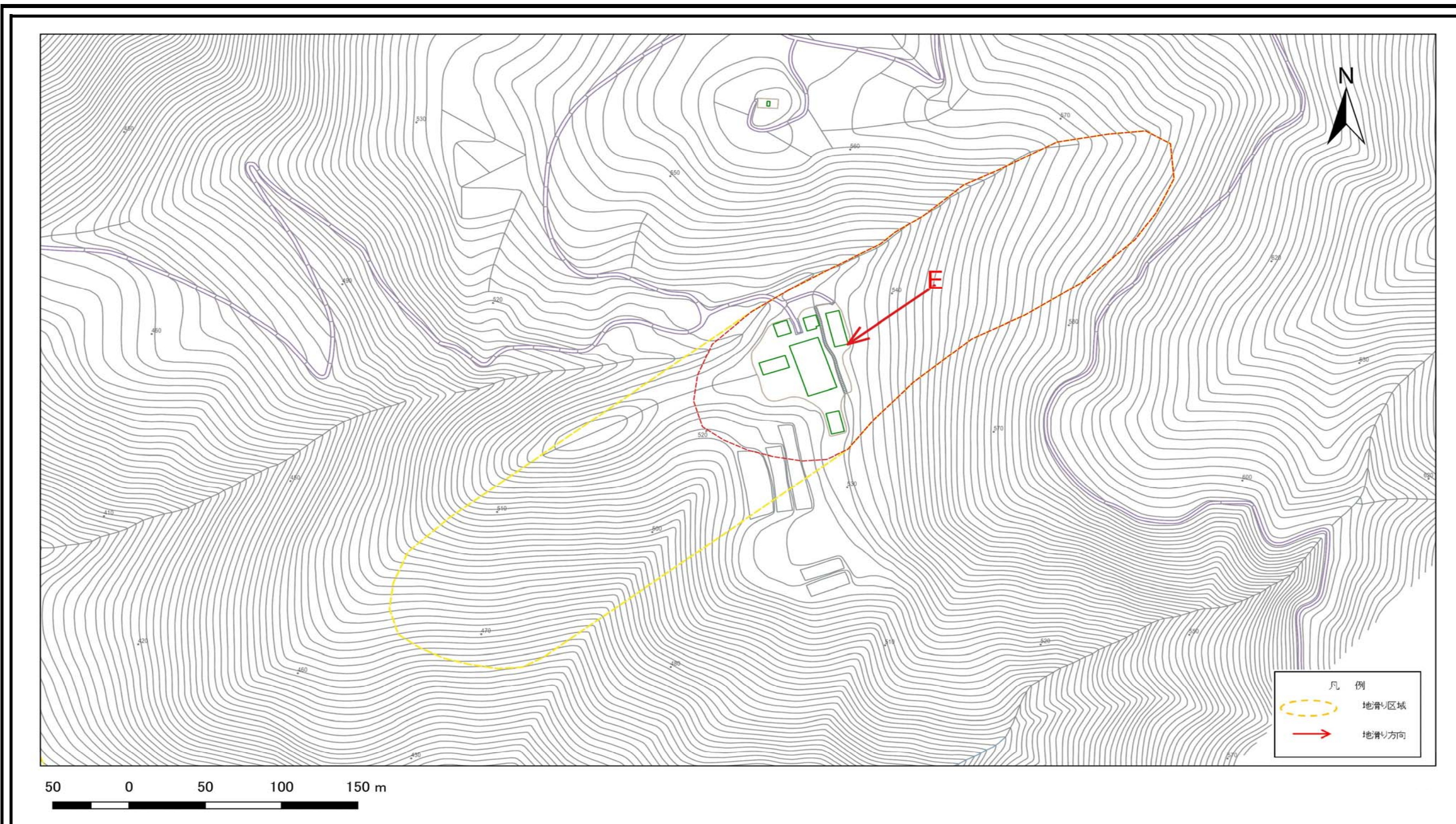
様式-2(地) 土砂災害警戒区域・土砂災害特別警戒区域 区域図	土砂災害防止法施行令第二条の基準に該当する区域（土砂災害警戒区域）			自然現象の種類 地滑り	箇所番号 486-NK-381	箇所名 大道
	土砂災害防止法施行令第三条の基準に該当する区域（土砂災害特別警戒区域）		縮尺 1:2,500	告示番号 愛媛県告示第172号	地滑り区域名 C	
				告示年月日 令和3年2月19日	所在地 宇和島市津島町山財	

土砂災害警戒区域等の指定の公示に係る図書（その2）



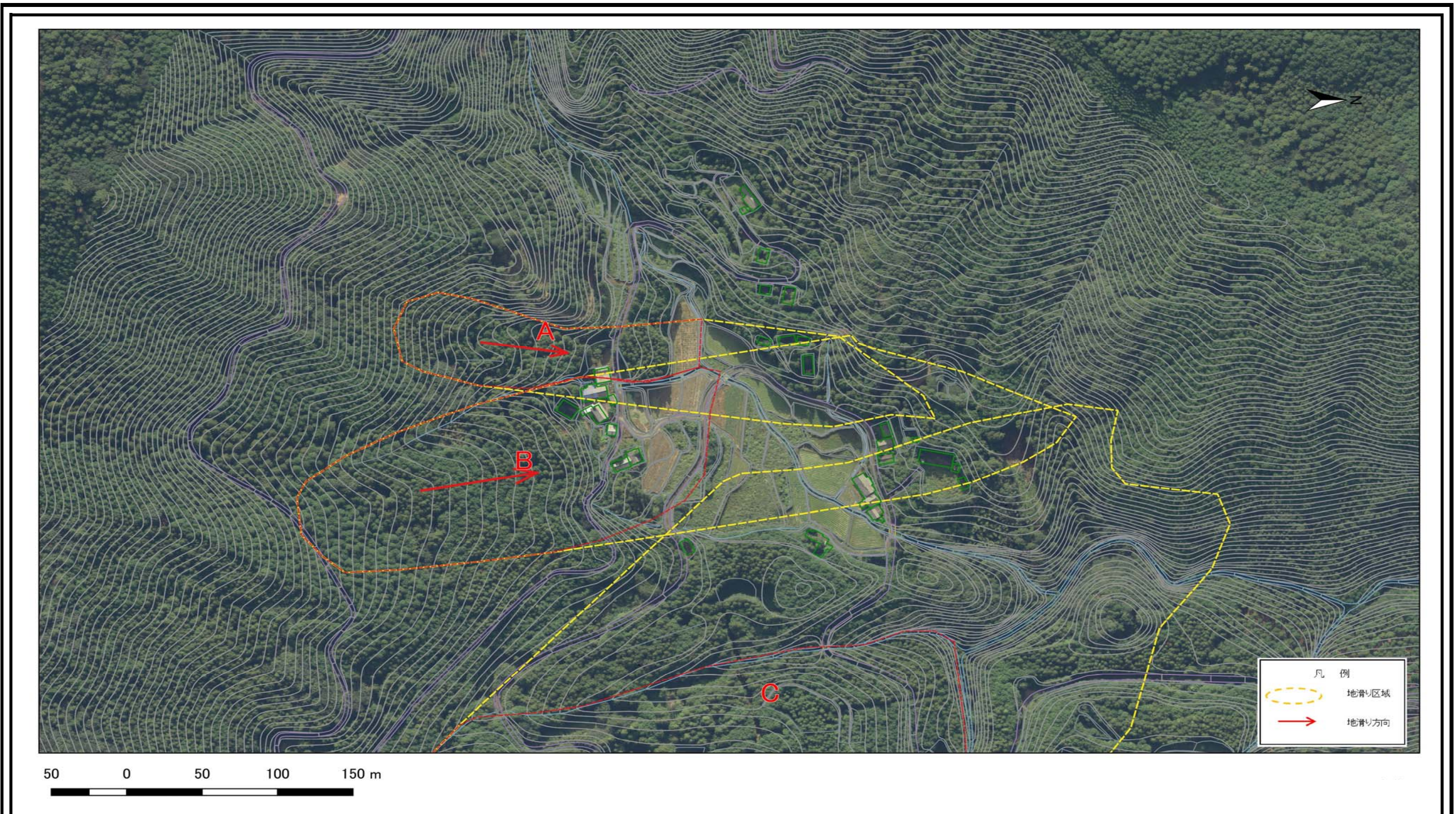
様式-2(地) 土砂災害警戒区域・土砂災害特別警戒区域 区域図	土砂災害防止法施行令第二条の基準に該当する区域（土砂災害警戒区域）			自然現象の種類 地滑り	箇所番号 486-NK-381	箇所名 大道
	土砂災害防止法施行令第三条の基準に該当する区域（土砂災害特別警戒区域）		縮尺 1:2,500	告示番号 愛媛県告示第172号	地滑り区域名 D	
				告示年月日 令和3年2月19日	所在地 宇和島市津島町山財	




土砂災害警戒区域等の指定の公示に係る図書（その2）



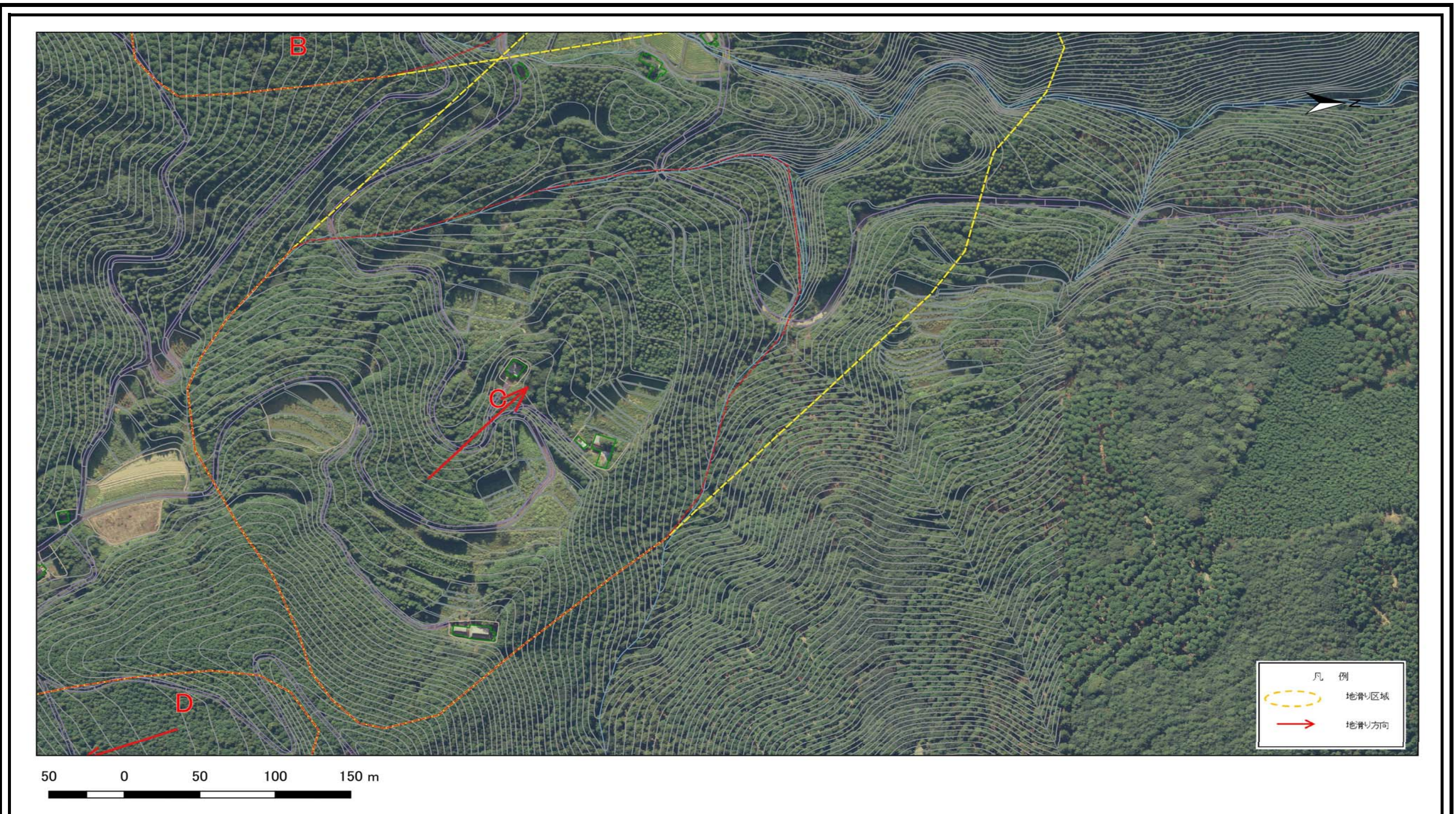
様式-2(地) 土砂災害警戒区域・土砂災害特別警戒区域図	土砂災害防止法施行令第二条の基準に該当する区域（土砂災害警戒区域）			自然現象の種類 地滑り	箇所番号 486-NK-381	箇所名 大道
	土砂災害防止法施行令第三条の基準に該当する区域（土砂災害特別警戒区域）		縮尺 1:2,500	告示番号 愛媛県告示第172号	地滑り区域名 E	
				告示年月日 令和3年2月19日	所在地 宇和島市津島町山財	

参考資料



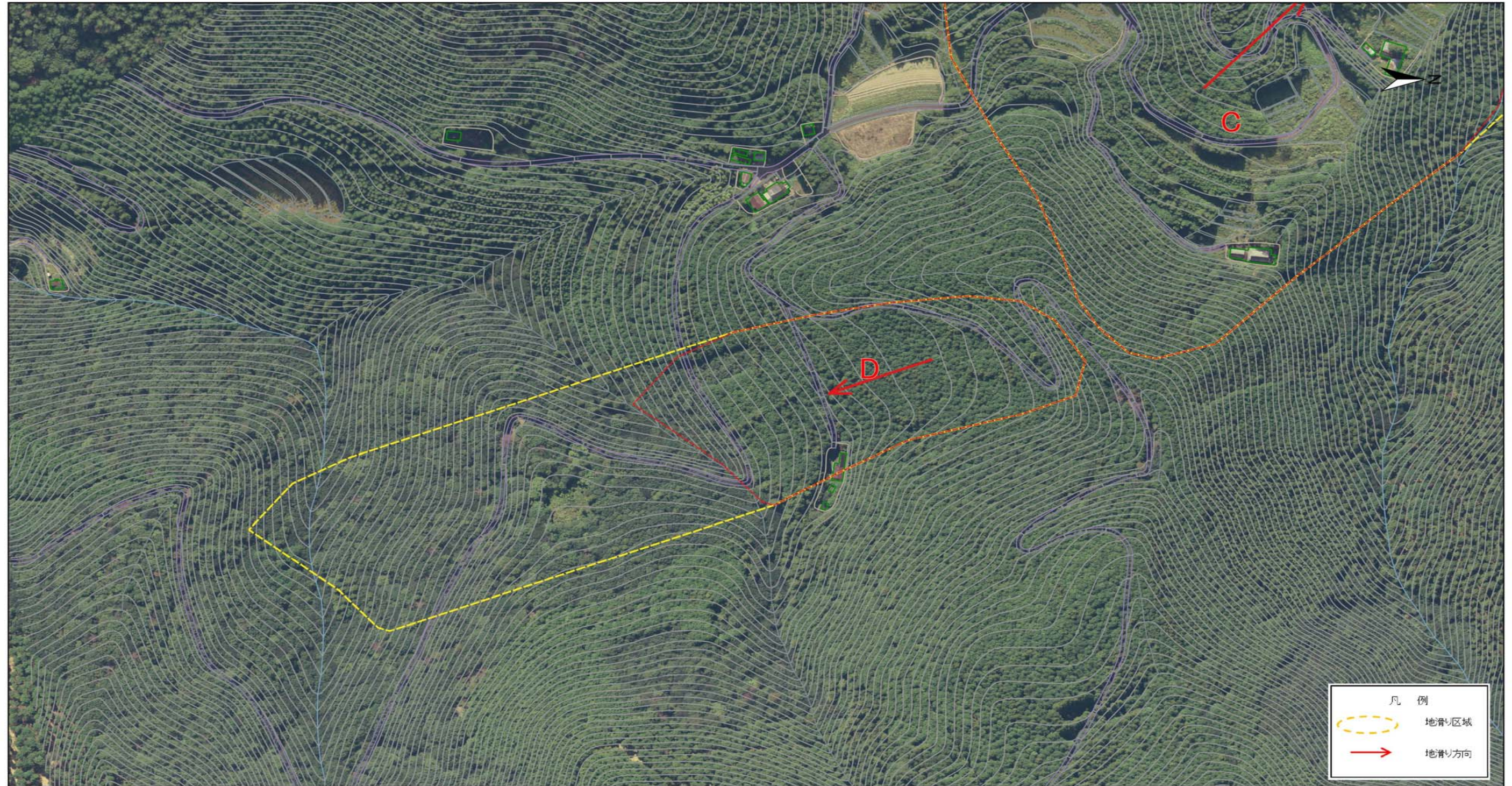
参考資料：航空写真	土砂災害防止法施行令第二条の基準に該当する区域（土砂災害警戒区域）			自然現象の種類	地滑り	箇所番号	486-NK-381	箇所名	大道
	土砂災害防止法施行令第三条の基準に該当する区域（土砂災害特別警戒区域）		縮尺 1:2,500	告示番号	愛媛県告示第172号	地滑り区域名	A, B, C		
				告示年月日	令和3年2月19日	所在地	宇和島市津島町山財		

参考資料



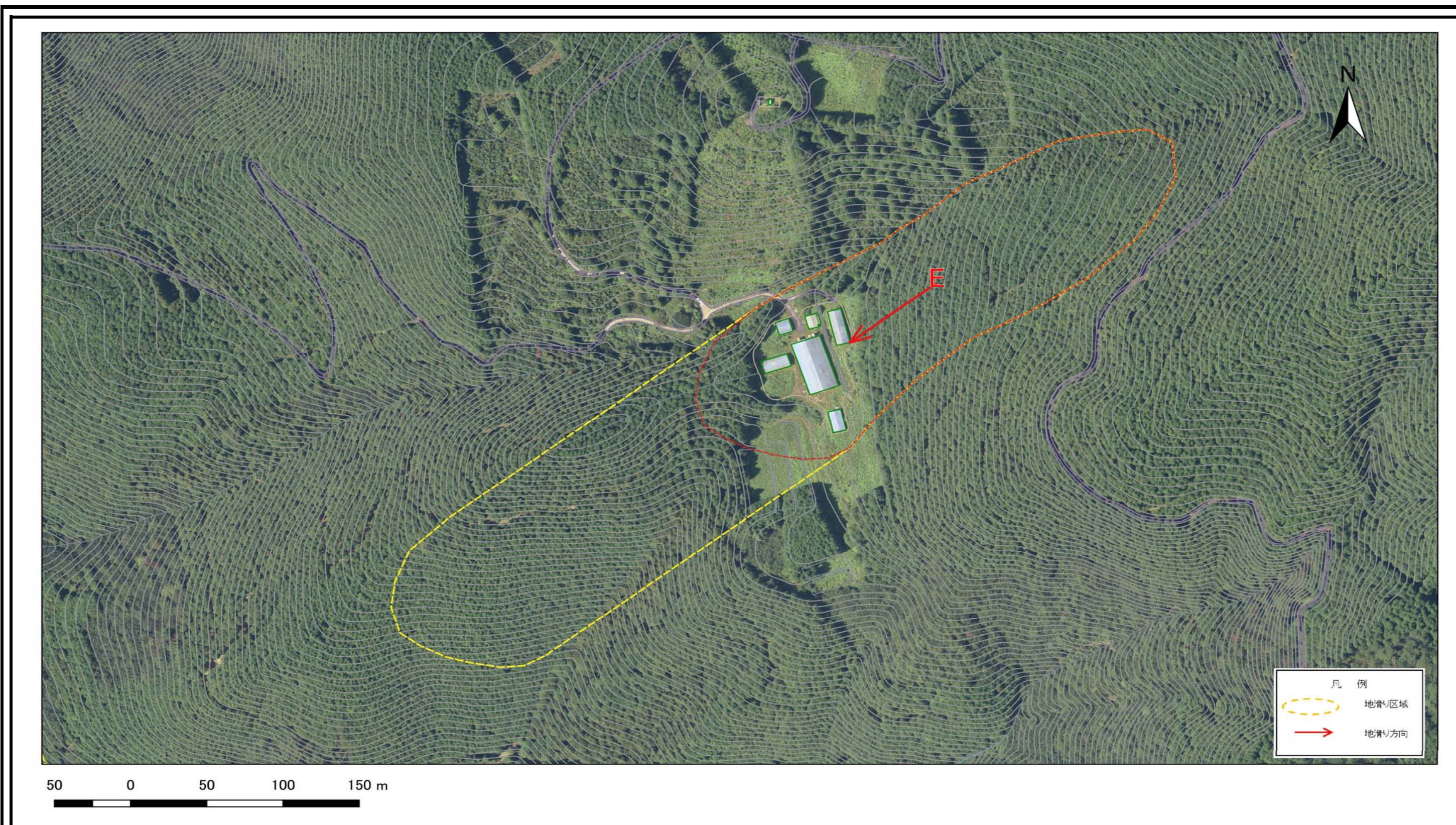
参考資料：航空写真	土砂災害防止法施行令第二条の基準に該当する区域（土砂災害警戒区域）			自然現象の種類	地滑り	箇所番号	486-NK-381	箇所名	大道
	土砂災害防止法施行令第三条の基準に該当する区域（土砂災害特別警戒区域）		縮尺 1:2,500	告示番号	愛媛県告示第172号	地滑り区域名	C		
				告示年月日	令和3年2月19日	所在地	宇和島市津島町山財		

参考資料



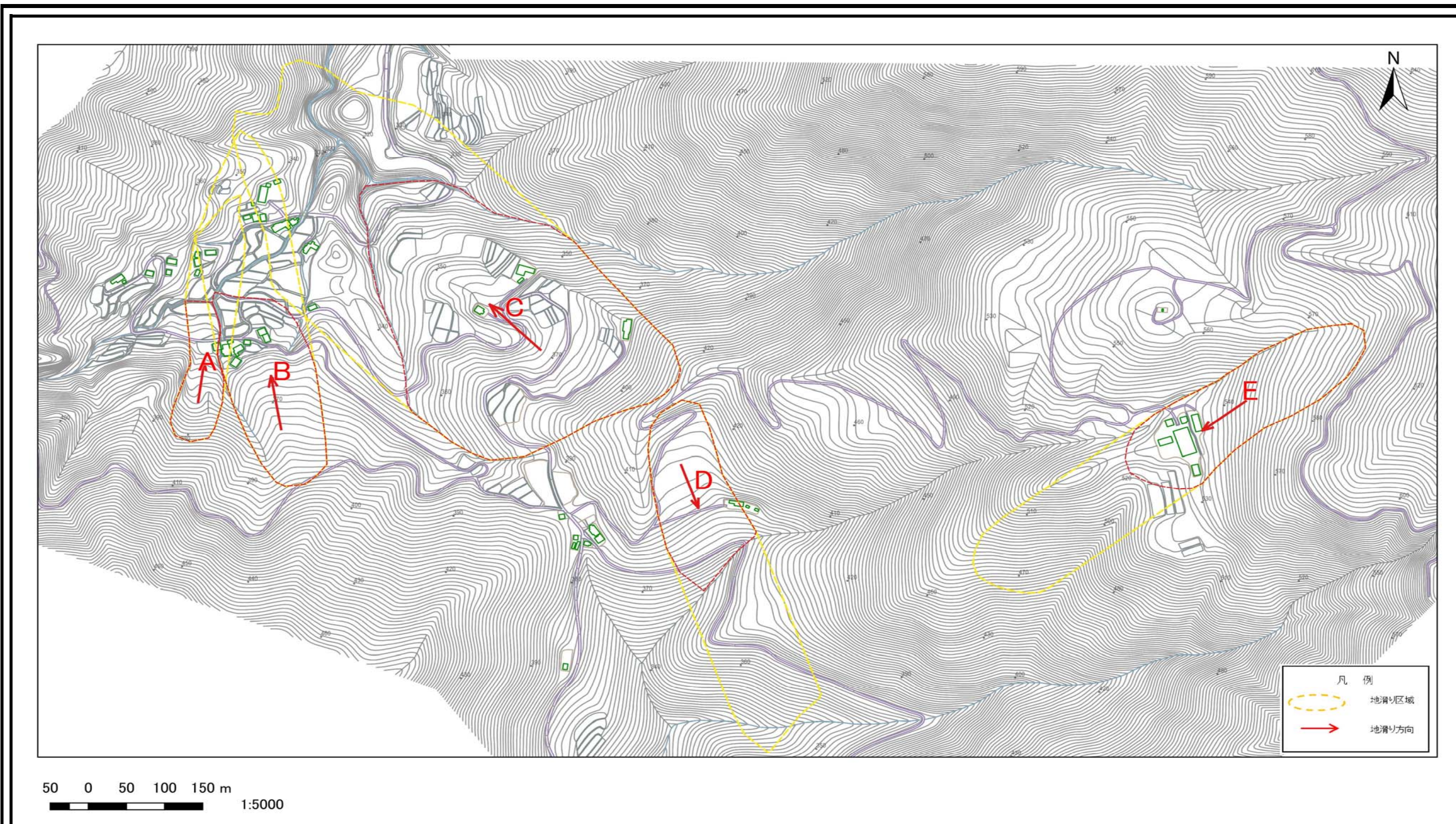
参考資料：航空写真	土砂災害防止法施行令第二条の基準に該当する区域（土砂災害警戒区域）			自然現象の種類	地滑り	箇所番号	486-NK-381	箇所名	大道
	土砂災害防止法施行令第三条の基準に該当する区域（土砂災害特別警戒区域）		縮尺 1:2,500	告示番号	愛媛県告示第172号	地滑り区域名	D		
				告示年月日	令和3年2月19日	所在地	宇和島市津島町山財		

参考資料



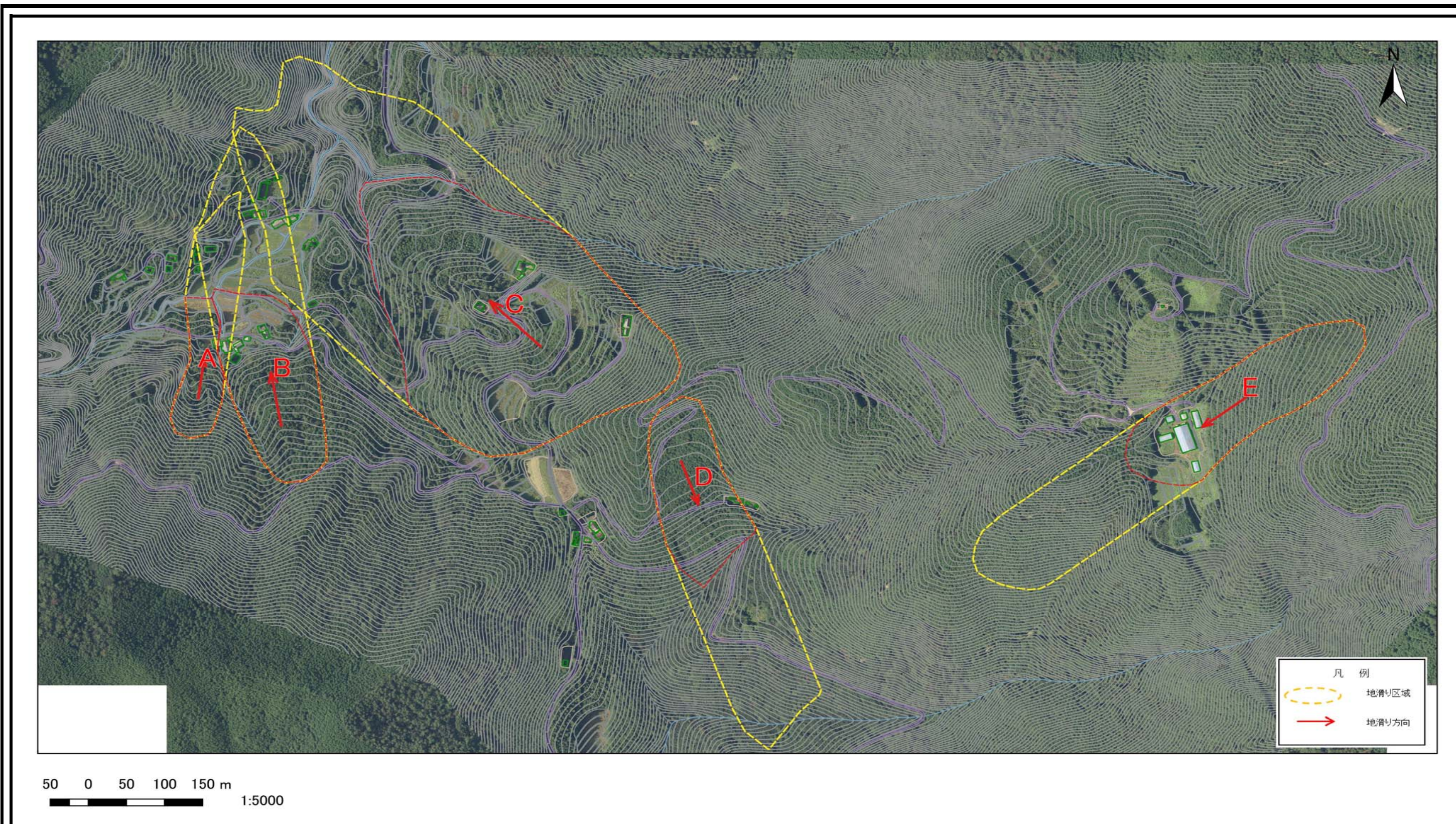
参考資料：航空写真	土砂災害防止法施行令第二条の基準に該当する区域（土砂災害警戒区域）			自然現象の種類	地滑り	箇所番号	486-NK-381	箇所名	大道
	土砂災害防止法施行令第三条の基準に該当する区域（土砂災害特別警戒区域）			縮尺 1:2,500	告示番号	愛媛県告示第172号	地滑り区域名	E	
					告示年月日	令和3年2月19日	所在地	宇和島市津島町山財	

参考資料（全体図）



参考資料（全体図）	土砂災害防止法施行令第二条の基準に該当する区域（土砂災害警戒区域）		N 縮尺 1:5,000	自然現象の種類	地滑り	箇所番号	486-NK-381	箇所名	大道
	土砂災害防止法施行令第三条の基準に該当する区域（土砂災害特別警戒区域）			告示番号	愛媛県告示第172号	地滑り区域名	A, B, C, D, E		
				告示年月日	令和3年2月19日	所在地	宇和島市津島町山財		

参考資料（全体図）



参考資料（全体図）航空写真	土砂災害防止法施行令第二条の基準に該当する区域（土砂災害警戒区域）		N 縮尺 1:5,000	自然現象の種類	地滑り	箇所番号	486-NK-381	箇所名	大道
	土砂災害防止法施行令第三条の基準に該当する区域（土砂災害特別警戒区域）			告示番号	愛媛県告示第172号	地滑り区域名	A, B, C, D, E		
				告示年月日	令和3年2月19日	所在地	宇和島市津島町山財		