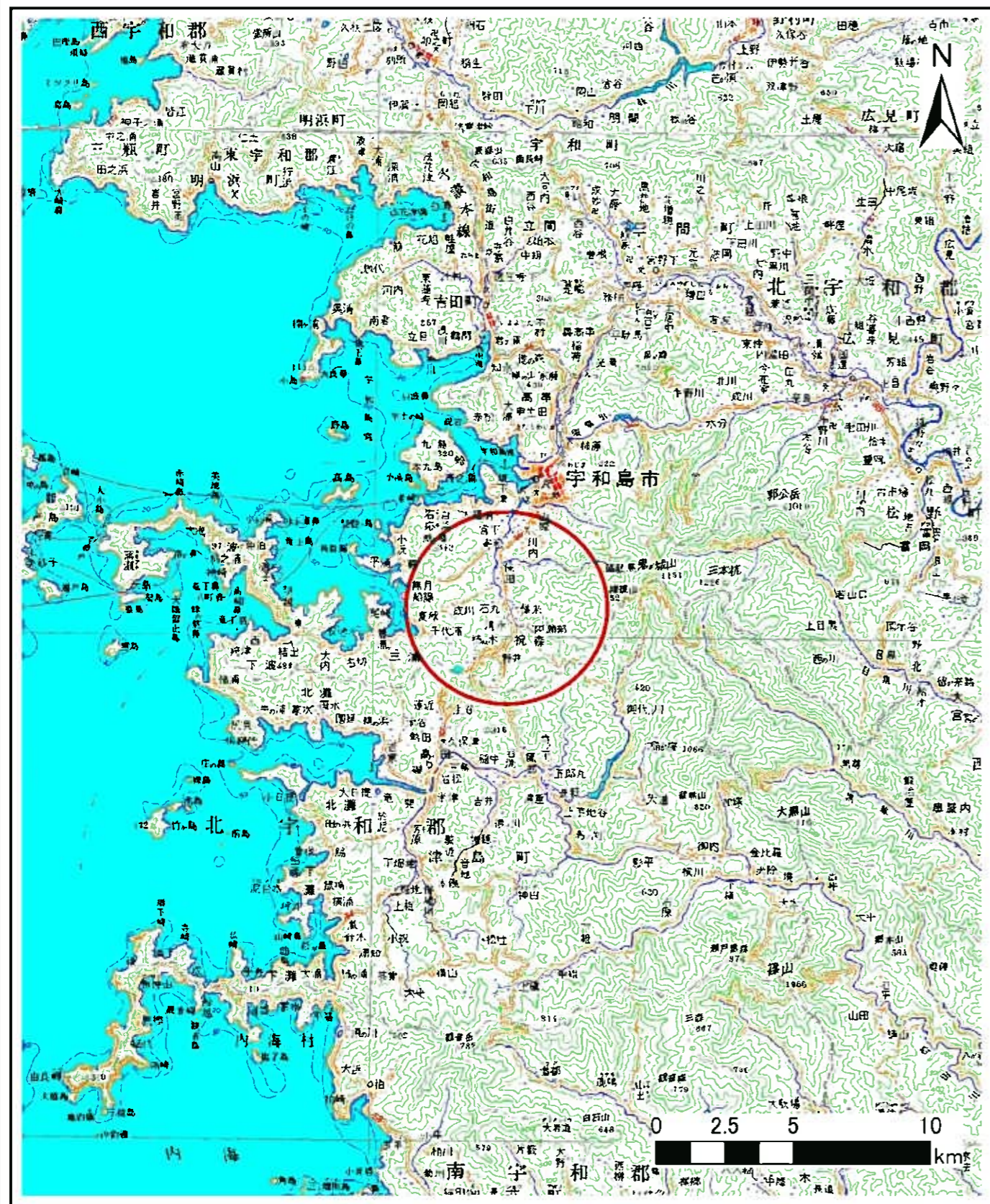
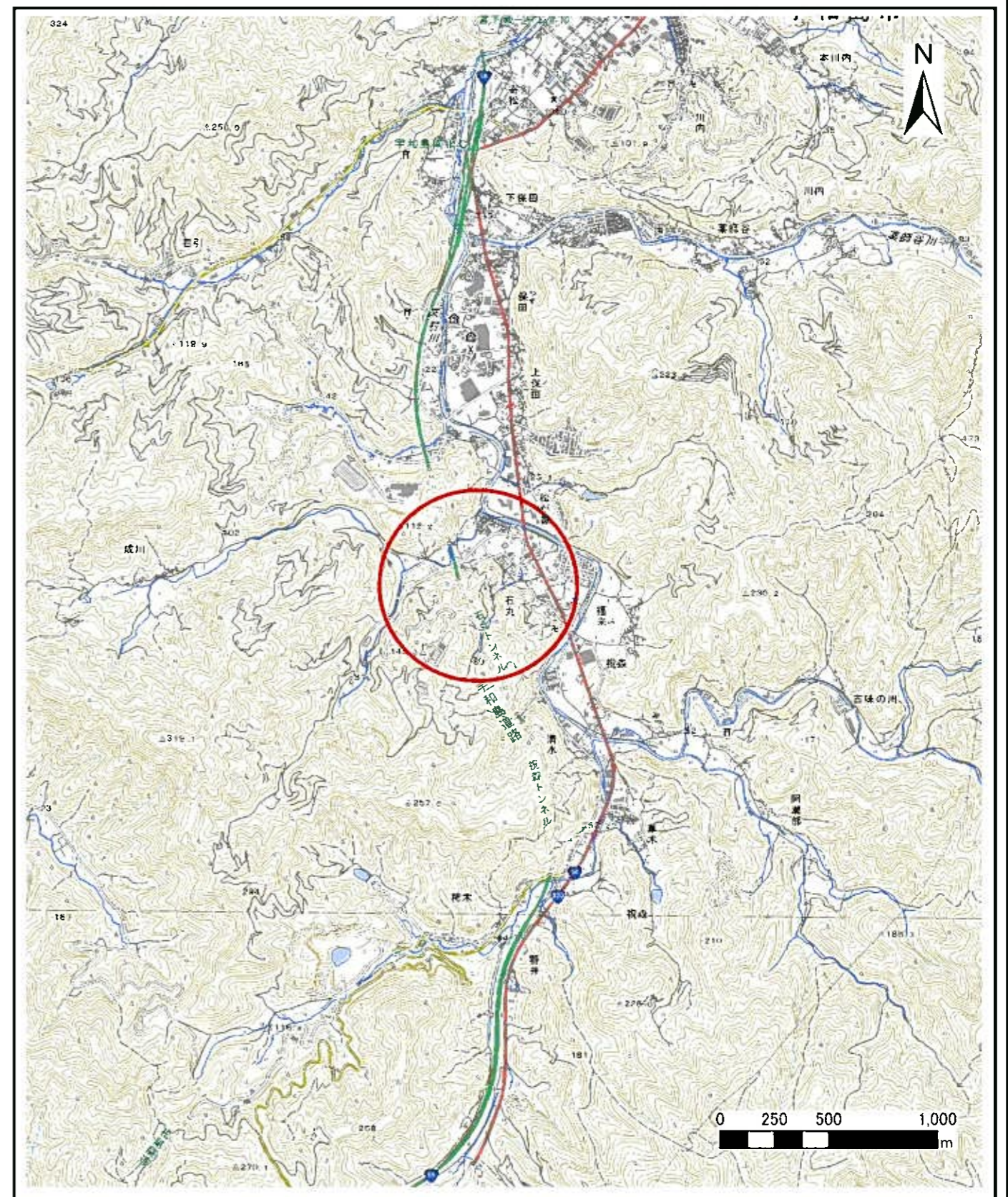


土砂災害警戒区域等の指定の公示に係る図書（その1）



(1/200,000)



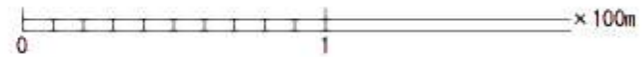
(1/25,000)

様式-1 (土)
土砂災害警戒区域・特別警戒区域 位置図

自然現象の種類	土石流
溪流番号	203-1123
溪流名	東石丸川
所在地	宇和島市祝森

この地図は、国土地理院長の承認を得て、同院発行の数値地図200000（地図画像）及び数値地図25000（地図画像）を複製したものである。（承認番号 平28四複、第53号）承認を得て作成した複製品を第三者がさらに複製する場合には、国土地理院の長の承認を得なければなりません。

土砂災害警戒区域等の指定の公示に係る図書（その2）



様式-2(土) 土砂災害警戒区域・土砂災害特別警戒区域 区域図	土砂災害防止法第57条の基礎に該当する区域		N 縮尺 1:2,500	自然現象の種類 土石流	溪流番号 203-1123
	土石流の高さが1mを超える場合、土石等の 横断力による力が50 N/m ² を超える区域			告示番号 愛媛県告示第291号	溪流名 東石丸川
	土石流の高さが1mを超える場合、土石等の 横断力による力が50 N/m ² 以下の区域 その他以外の区域			告示年月日 令和3年3月16日	所在地 宇和島市祝森