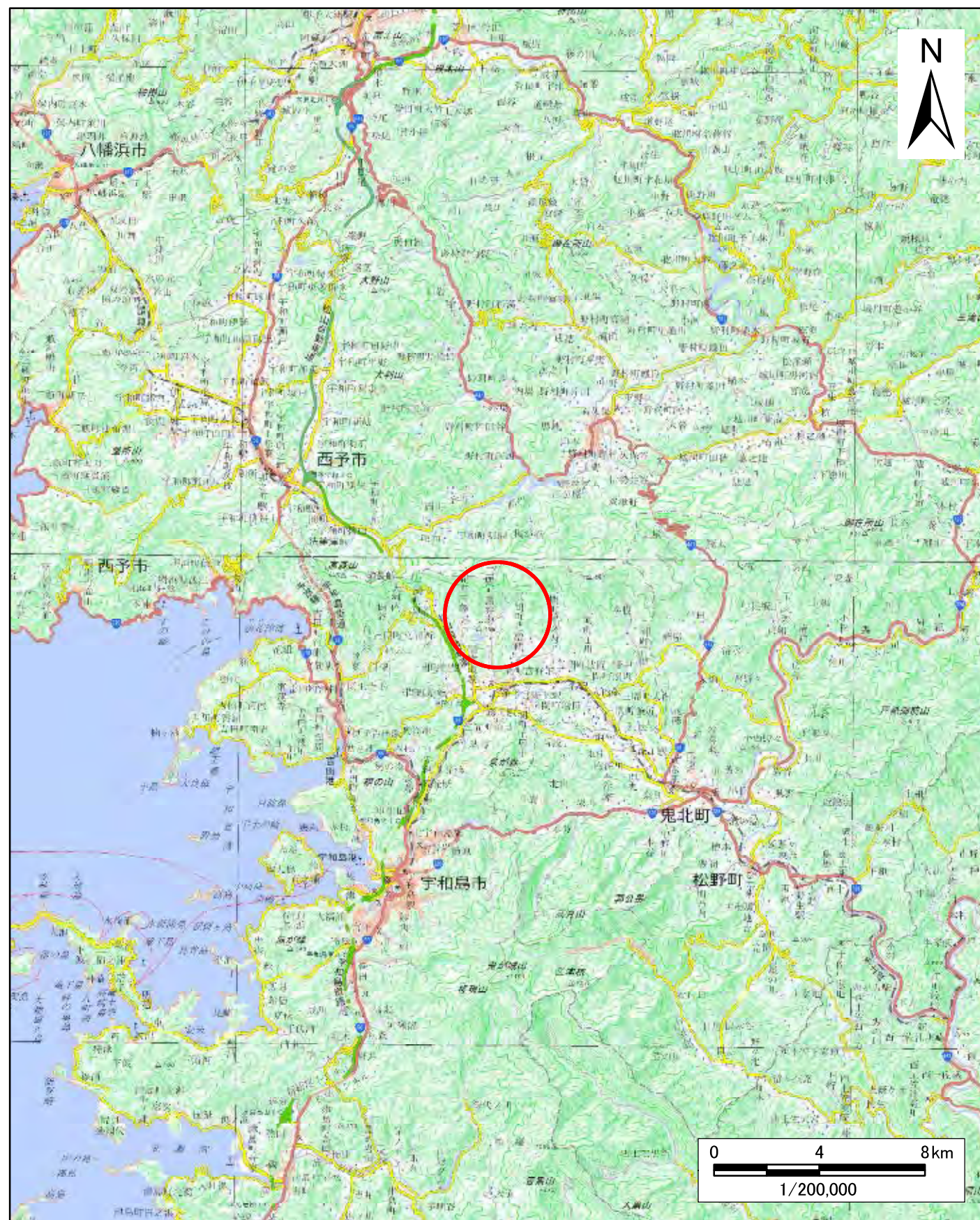


土砂災害警戒区域等の指定の公示に係る図書（その1）



(1/200,000)

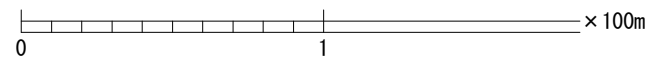
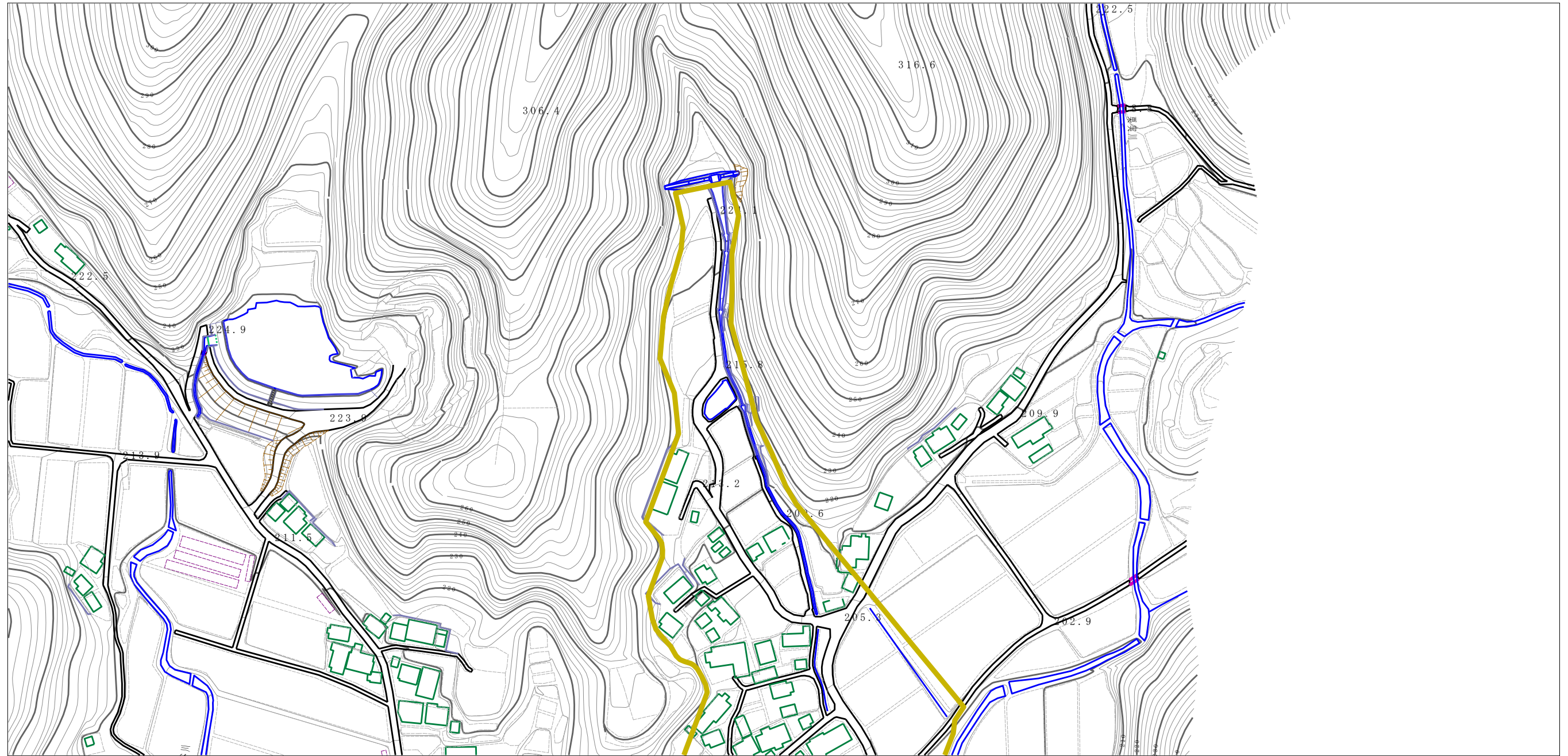


(1/25,000)

様式-1(土)
土砂災害警戒区域・土砂災害特別警戒区域
位置図

自然現象の種類	土石流
溪流番号	482-1383
溪流名	堂ノ奥川
所在地	宇和島市三間町黒井地

土砂災害警戒区域等の指定の公示に係る図書（その2）



様式-2 (土)

土砂災害警戒区域・土砂災害特別警戒区域
区域図

土砂災害防止法施行令第二条の基準に該当する区域



土石流の高さが1mを超える場合、土石等の
移動による力が50kN/m²を超える区域



土石流の高さが1mを超える場合、土石等の
移動による力が50kN/m²以下の区域



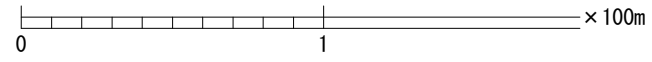
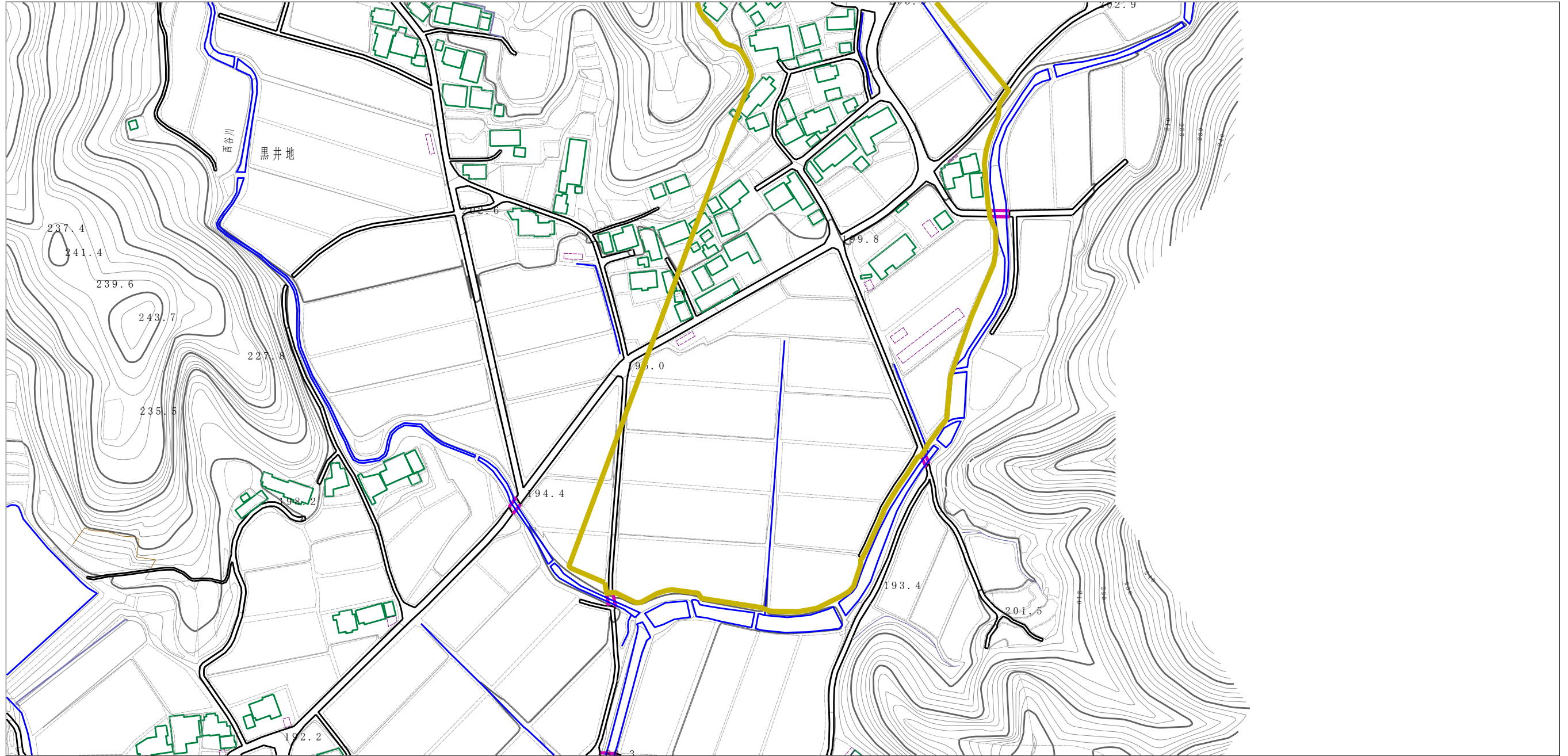
それ以外の区域



縮尺
1:2,500

自然現象 の種類	土石流	溪流番号	482-1383
告示番号	愛媛県告示第172号	溪流名	堂ノ奥川
告示年月日	令和3年2月19日	所在地	宇和島市三間町黒井地

土砂災害警戒区域等の指定の公示に係る図書（その2）



様式-2 (土) 土砂災害警戒区域・土砂災害特別警戒区域 区域図	土砂災害防止法施行令第2条の基準に該当する区域		N 縮尺 1:2,500	自然現象の種類	土石流	溪流番号	482-1383
	土砂災害防止法施行令第3条の基準に該当する区域			告示番号	愛媛県告示第172号	溪流名	堂ノ奥川
	土砂災害防止法施行令第3条の基準に該当する区域			告示年月日	令和3年2月19日	所在地	宇和島市三間町黒井地
	それ以外の区域						