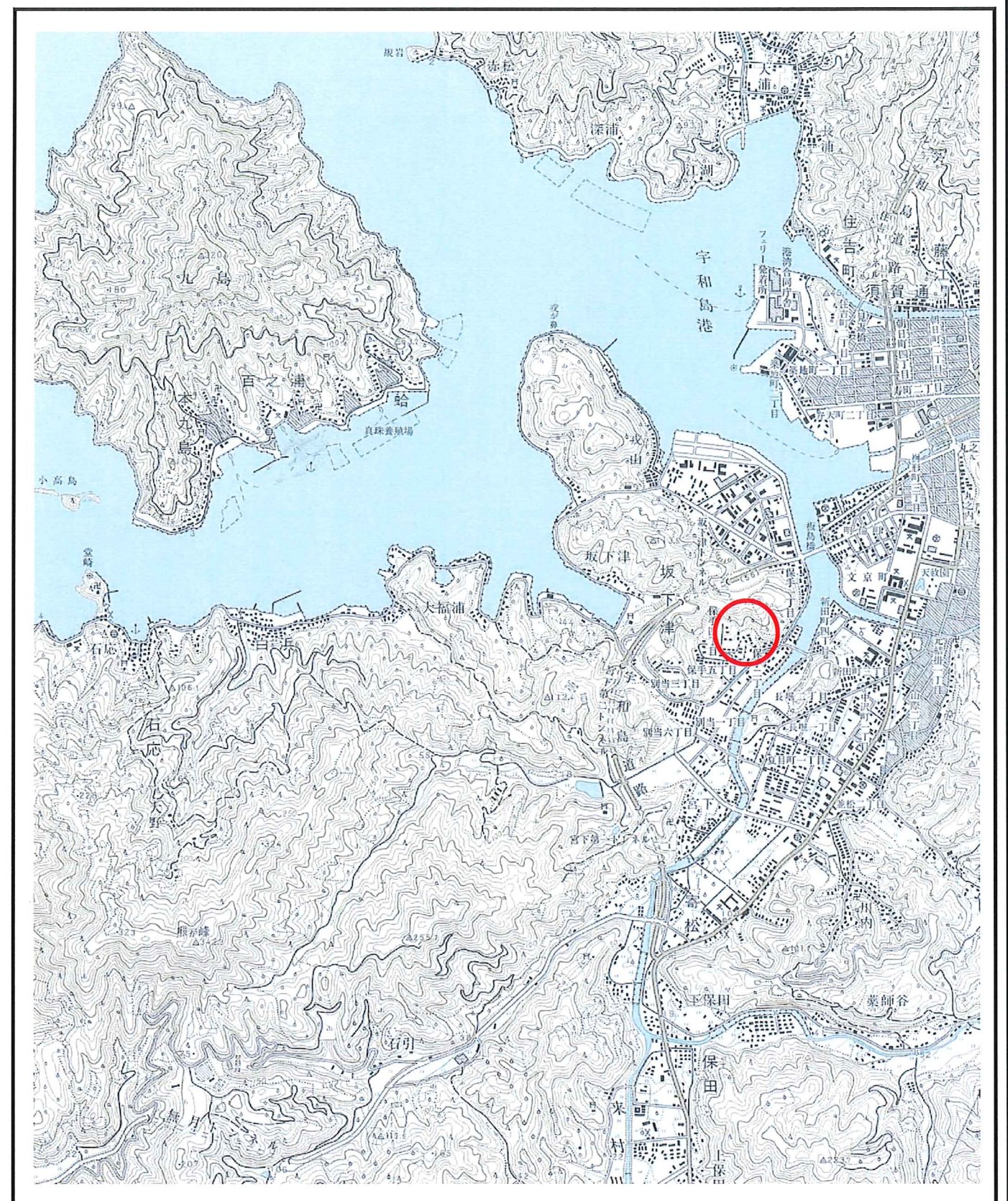
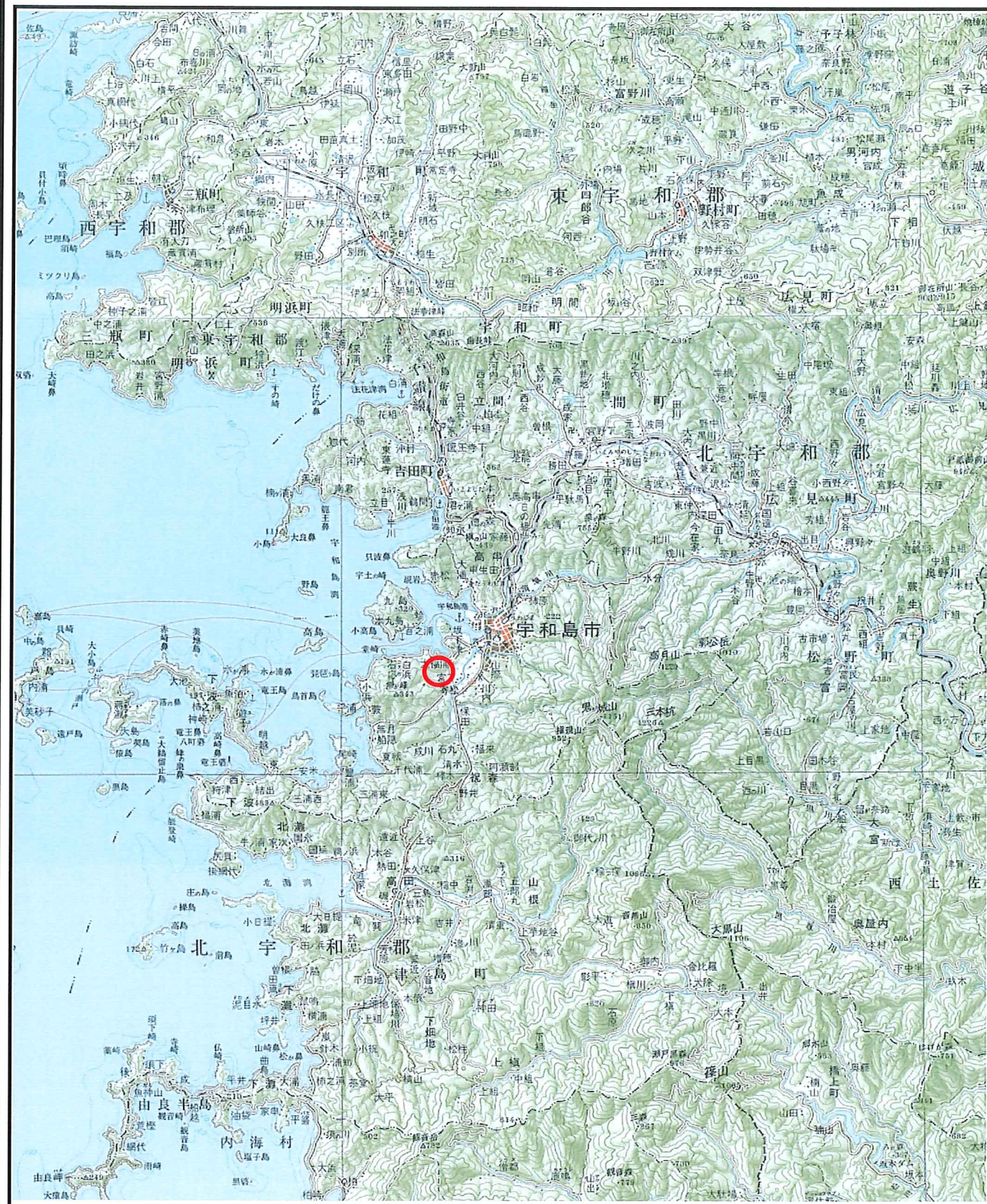


土砂災害警戒区域等の指定の公示に係る図書（その1）



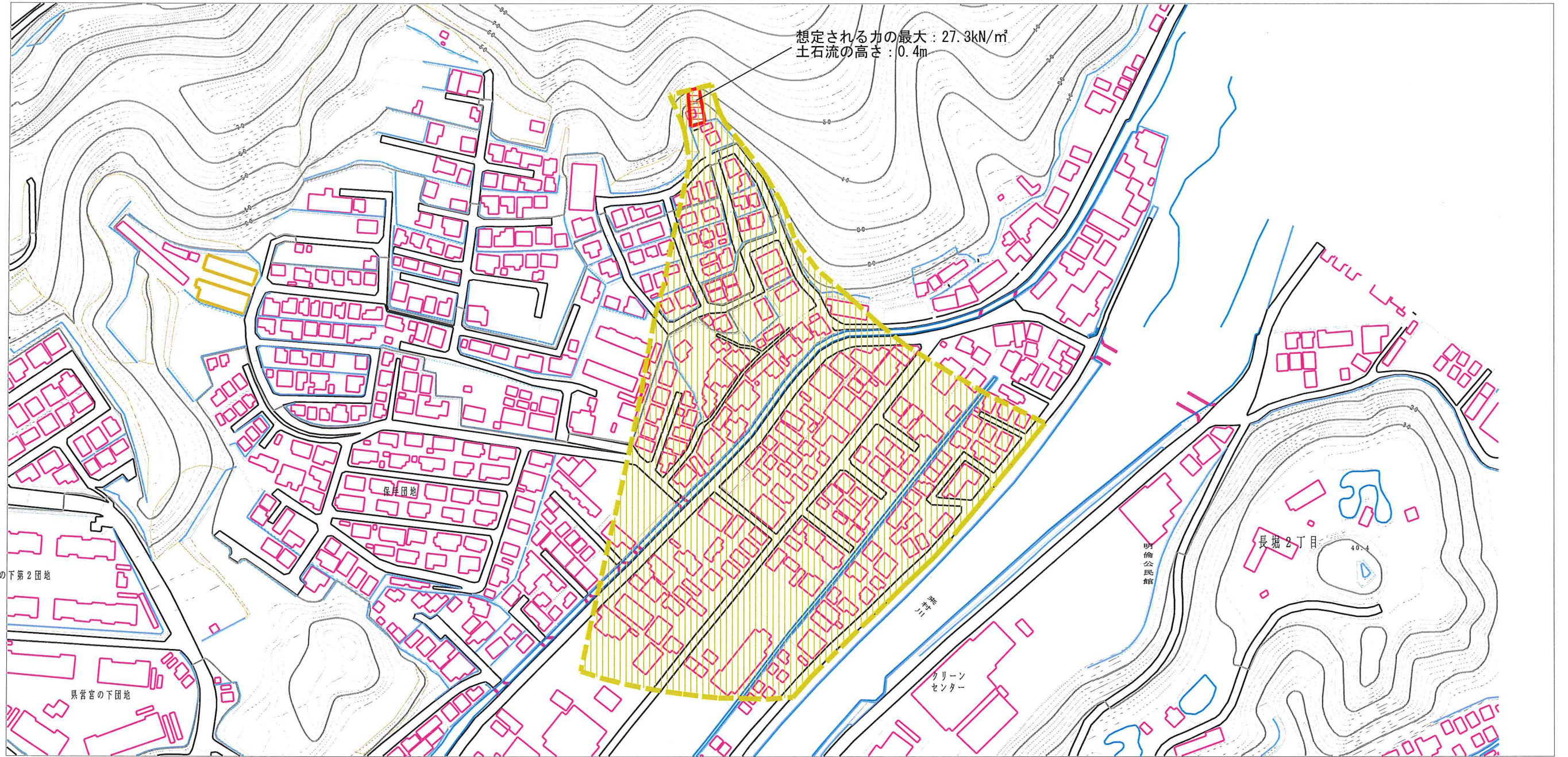
様式-1（土）  
土砂災害警戒区域・土砂災害特別警戒区域 位置図

|         |           |
|---------|-----------|
| 自然現象の種類 | 土石流       |
| 溪流番号    | 203-1141  |
| 溪流名     | 東保手川      |
| 所在地     | 宇和島市保手3丁目 |

この地図は、国土地理院長の承認を得て、同院発行の20万分の1地勢図、2万5千分の1地形図を複製したものである。（承認番号 平18四複、第 70 号）



土砂災害警戒区域等の指定の公示に係る図書（その2）



想定される力の最大：27.3kN/m<sup>2</sup>  
土石流の高さ：0.4m

0 1 × 100m

|                                       |   |  |                    |             |            |      |           |
|---------------------------------------|---|--|--------------------|-------------|------------|------|-----------|
| 様式-2(土)<br>土砂災害警戒区域・土砂災害特別警戒区域<br>区域図 | 土砂災害防止法施行令第二条の基準に該当する区域<br>(土砂災害警戒区域)                   |  | N<br>縮尺<br>1:2,500 | 自然現象<br>の種類 | 土石流        | 溪流番号 | 203-1141  |
|                                       | 土砂災害防止<br>法施行令第三<br>条の基準に該<br>当する区域<br>(土砂災害特別<br>警戒区域) |  |                    | 告示番号        | 愛媛県告示第227号 | 溪流名  | 東保手川      |
|                                       | その他の区域  |  |                    | 告示年月日       | 平成30年3月13日 | 所在地  | 宇和島市保手三丁目 |