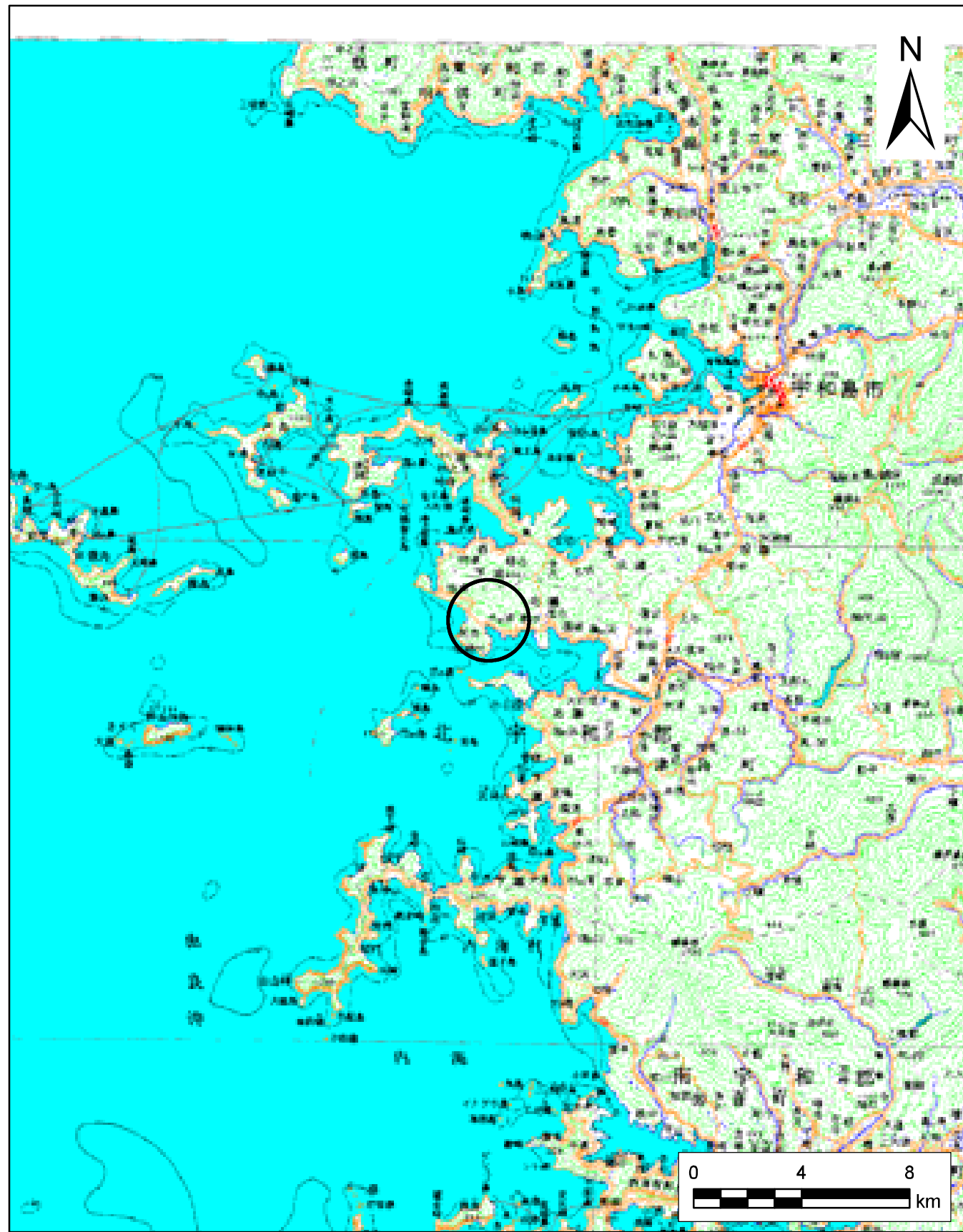


土砂災害警戒区域等の指定の公示に係る図書（その1）



(1/200,000)



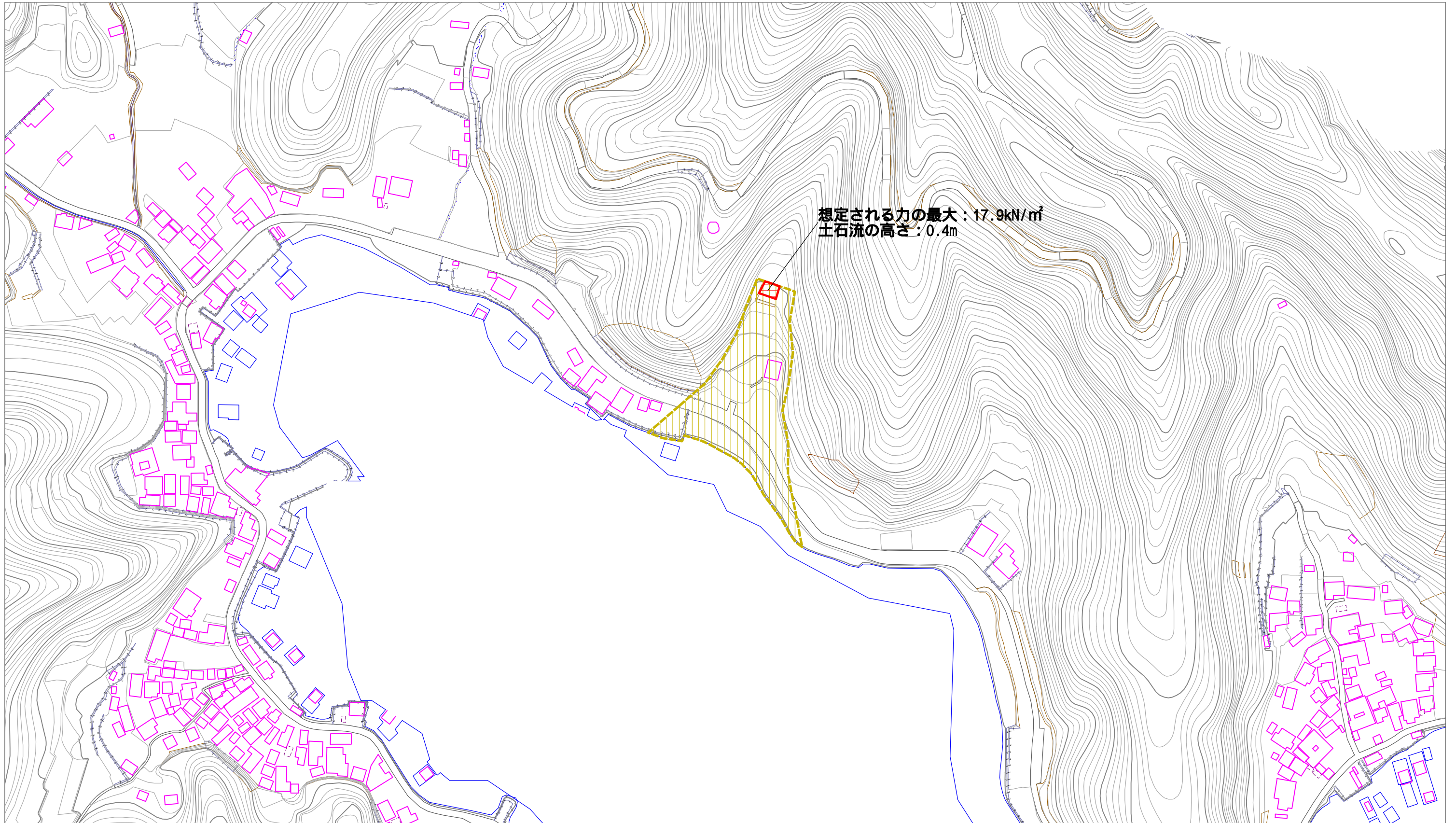
(1/25,000)

様式-1(土)  
土砂災害警戒区域・土砂災害特別警戒区域 位置図

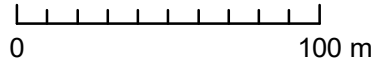
自然現象の種類	土石流
溪流番号	486-J122
溪流名	北灘西川
所在地	宇和島市津島町北灘

この地図は、国土地理院長の承認を得て、同院発行の数値地図200000(地図画像)及び数値地図25000(地図画像)を複製したものである。(承認番号 平27情復、第1438号)

# 土砂災害警戒区域等の指定の公示に係る図書(その2)



想定される力の最大：17.9kN/m<sup>2</sup>  
土石流の高さ：0.4m



<b>様式-2(土)</b> 土砂災害警戒区域・土砂災害特別警戒区域 区域図	土砂災害防止法施行令第二條の基準に該当する区域		自然現象 の種類 土石流	溪流番号	486-J122	
	土砂災害防止法施行令第三條の基準に該当する区域			告示番号 愛媛県告示第94号	溪流名	北灘西川
	土砂災害防止法施行令第三條の基準に該当する区域				告示年月日	平成30年1月26日
	その以外の区域				所在地	宇和島市津島町北灘
			縮尺 1:2,500			