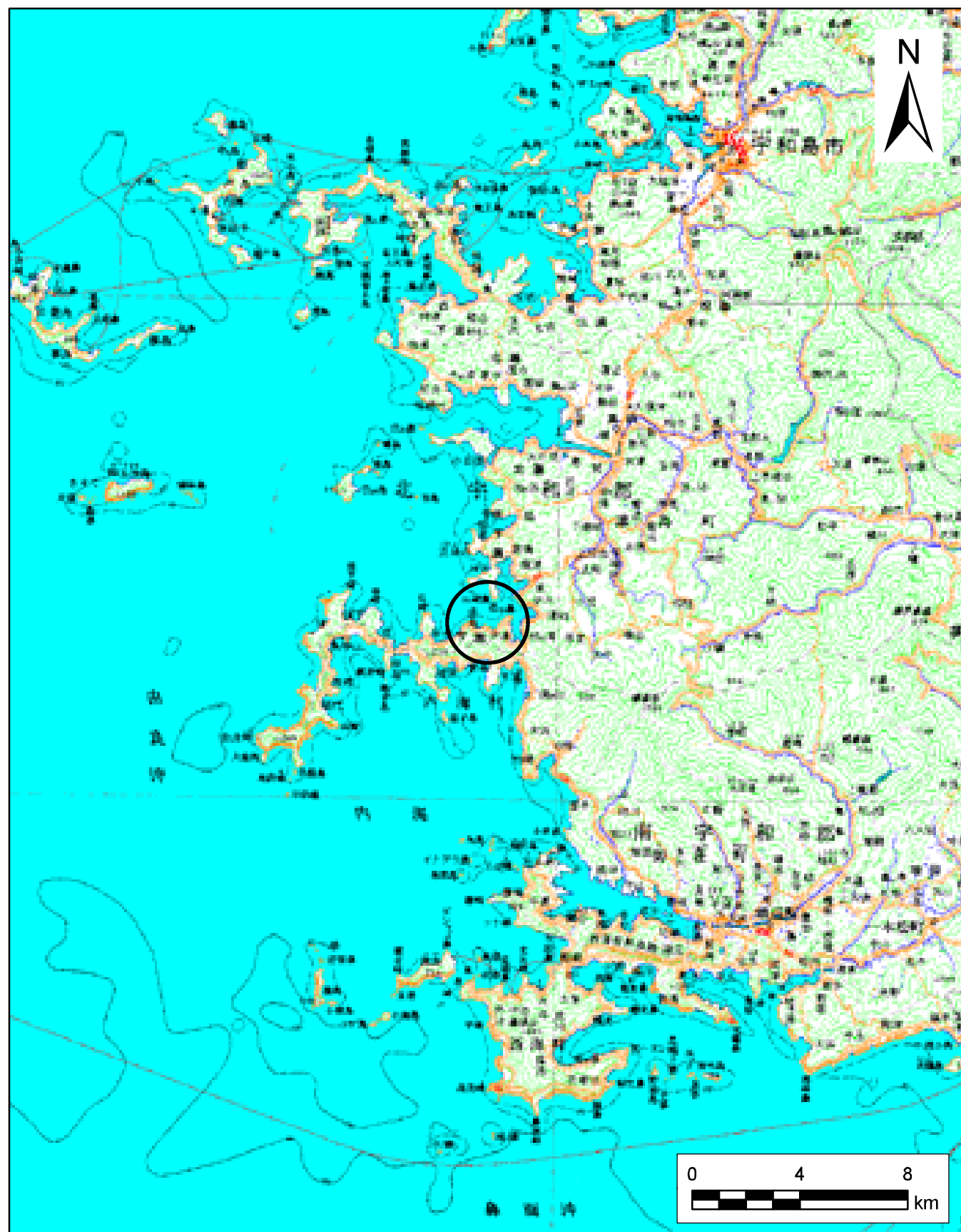
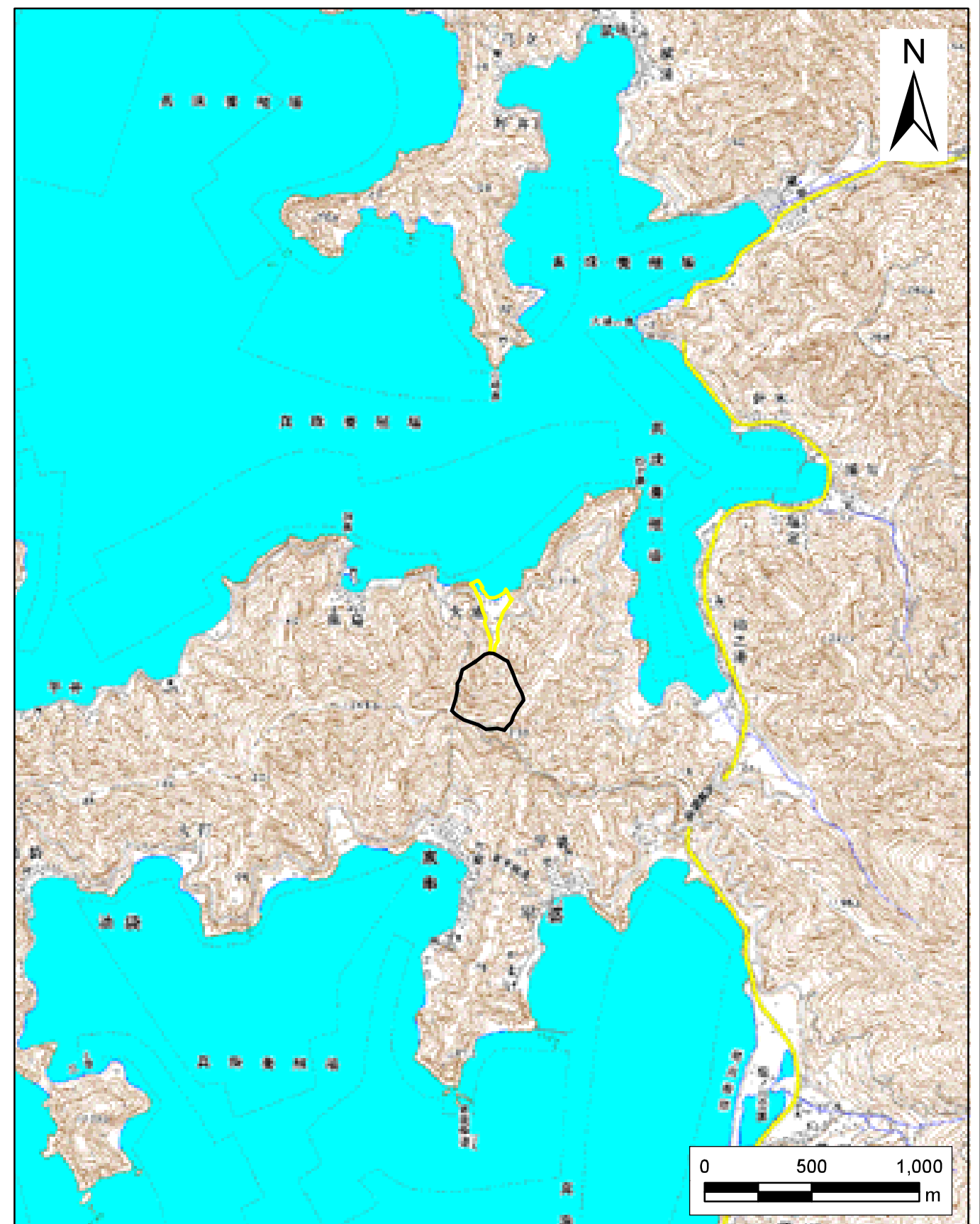


土砂災害警戒区域等の指定の公示に係る図書（その1）



(1/200,000)



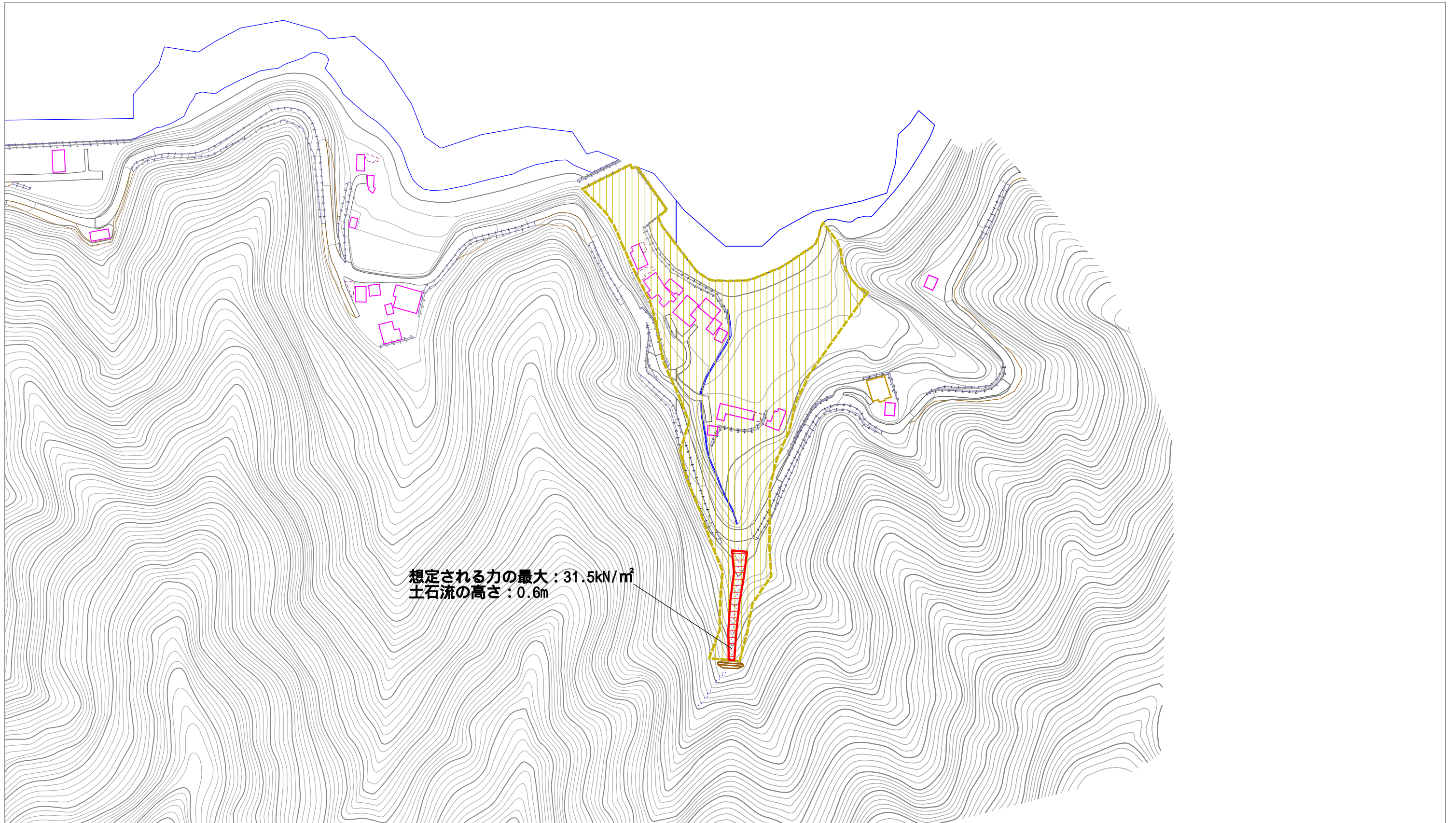
(1/25,000)

様式-1(土)
土砂災害警戒区域・土砂災害特別警戒区域 位置図

自然現象の種類	土石流
溪流番号	486-2456
溪流名	東大浦川
所在地	宇和島市津島町曲島

この地図は、国土地理院長の承認を得て、同院発行の数値地図20000(地図画像)及び数値地図25000(地図画像)を複製したものである。(承認番号 平27情複、第1438号)

土砂災害警戒区域等の指定の公示に係る図書(その2)



想定される力の最大: 31.5kN/m²
土石流の高さ: 0.6m

0 100 m

様式 - 2 (土) 土砂災害警戒区域・土砂災害特別警戒区域 区域図	土砂災害防止法施行令第二条の基準に該当する区域		自然現象 の種類 土石流	溪流番号	486-2456
	土砂災害防止法施行令第三条の基準に該当する区域	 		告示番号 愛媛県告示第94号 告示年月日 平成30年1月26日	溪流名
その以外の区域		縮尺 1:2,500	所在地		宇和島市津島町曲島