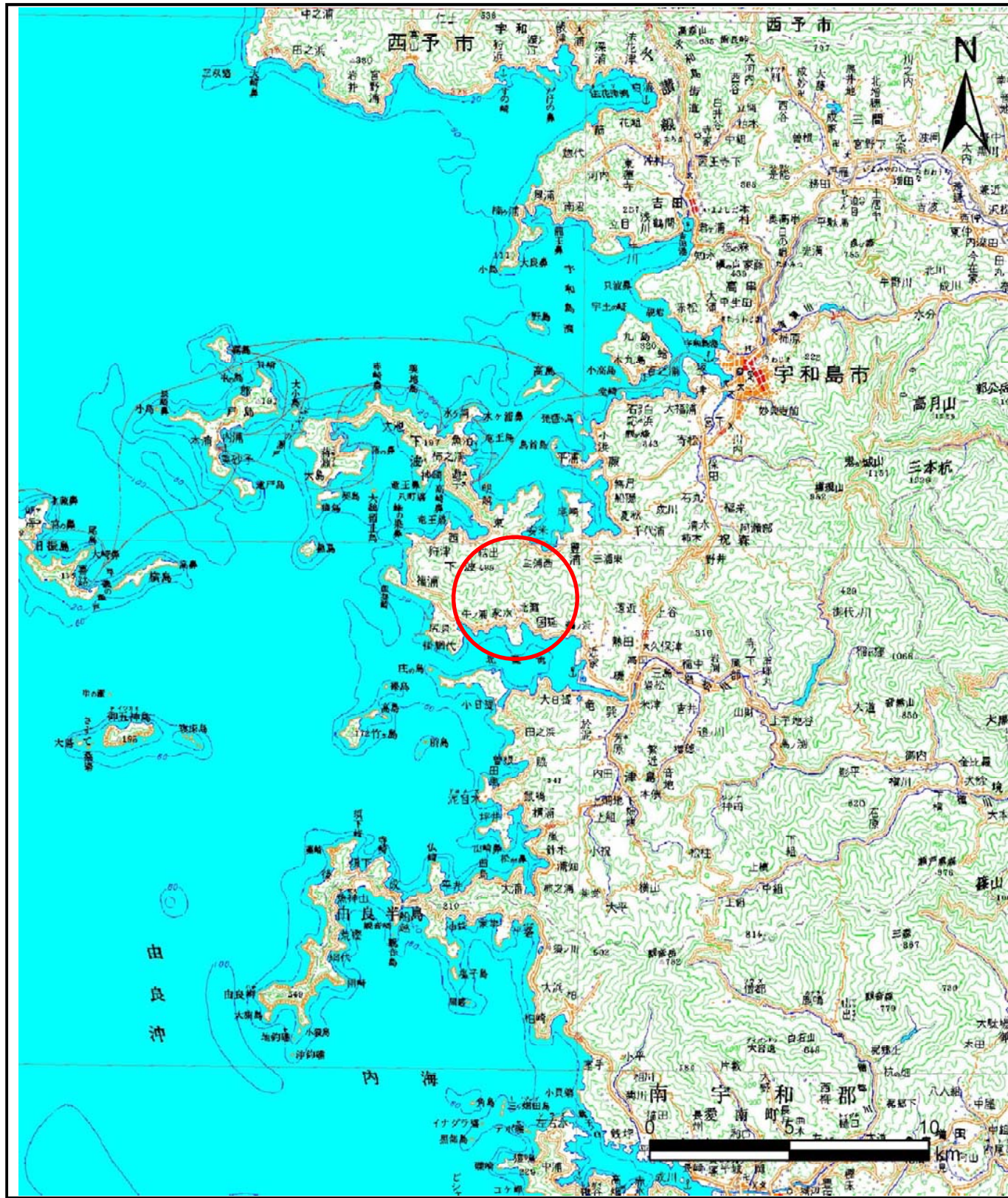
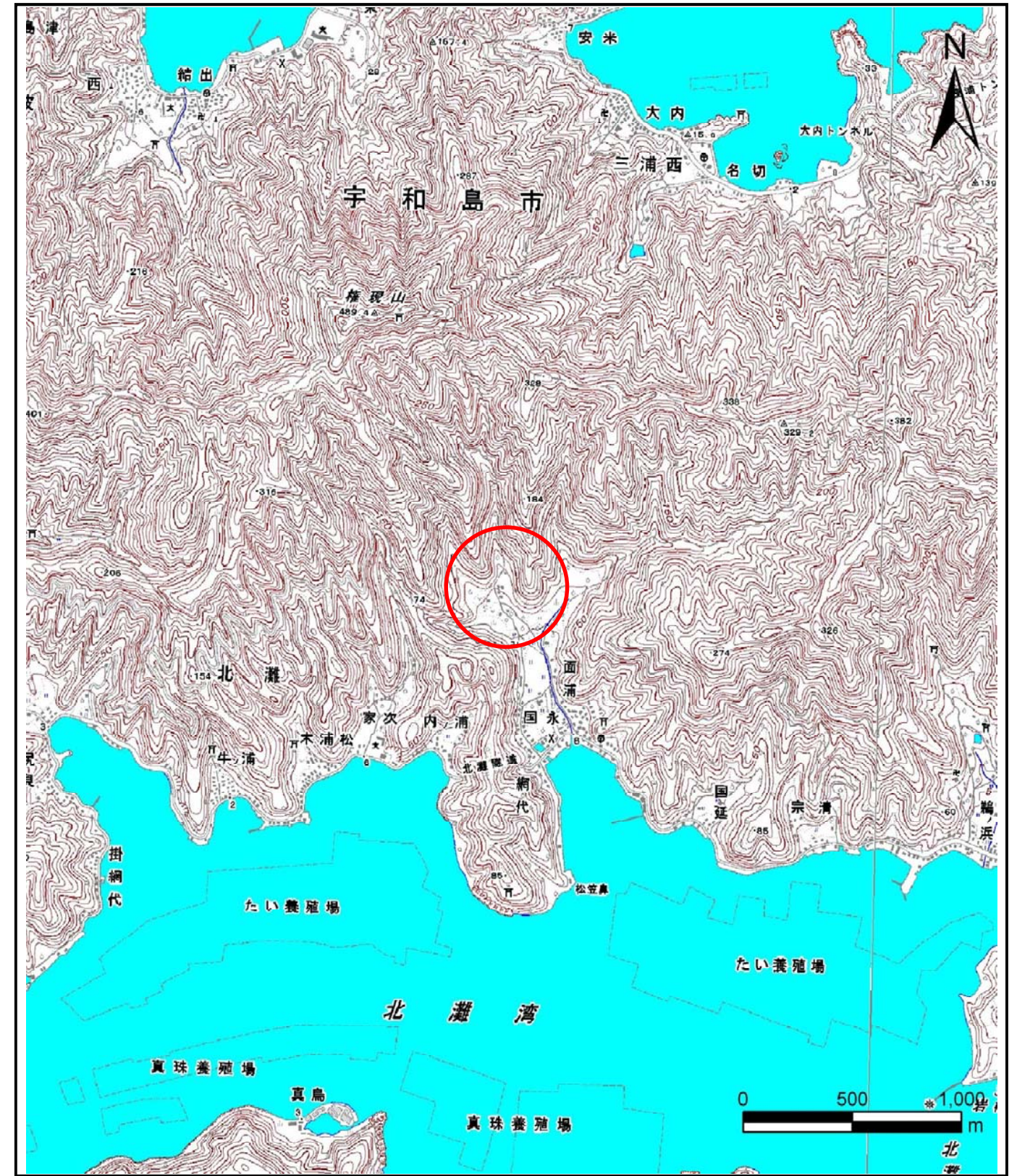


土砂災害警戒区域等の指定の公示に係る図書(その1)



(1/200,000)



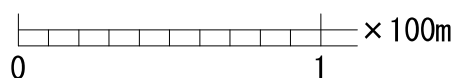
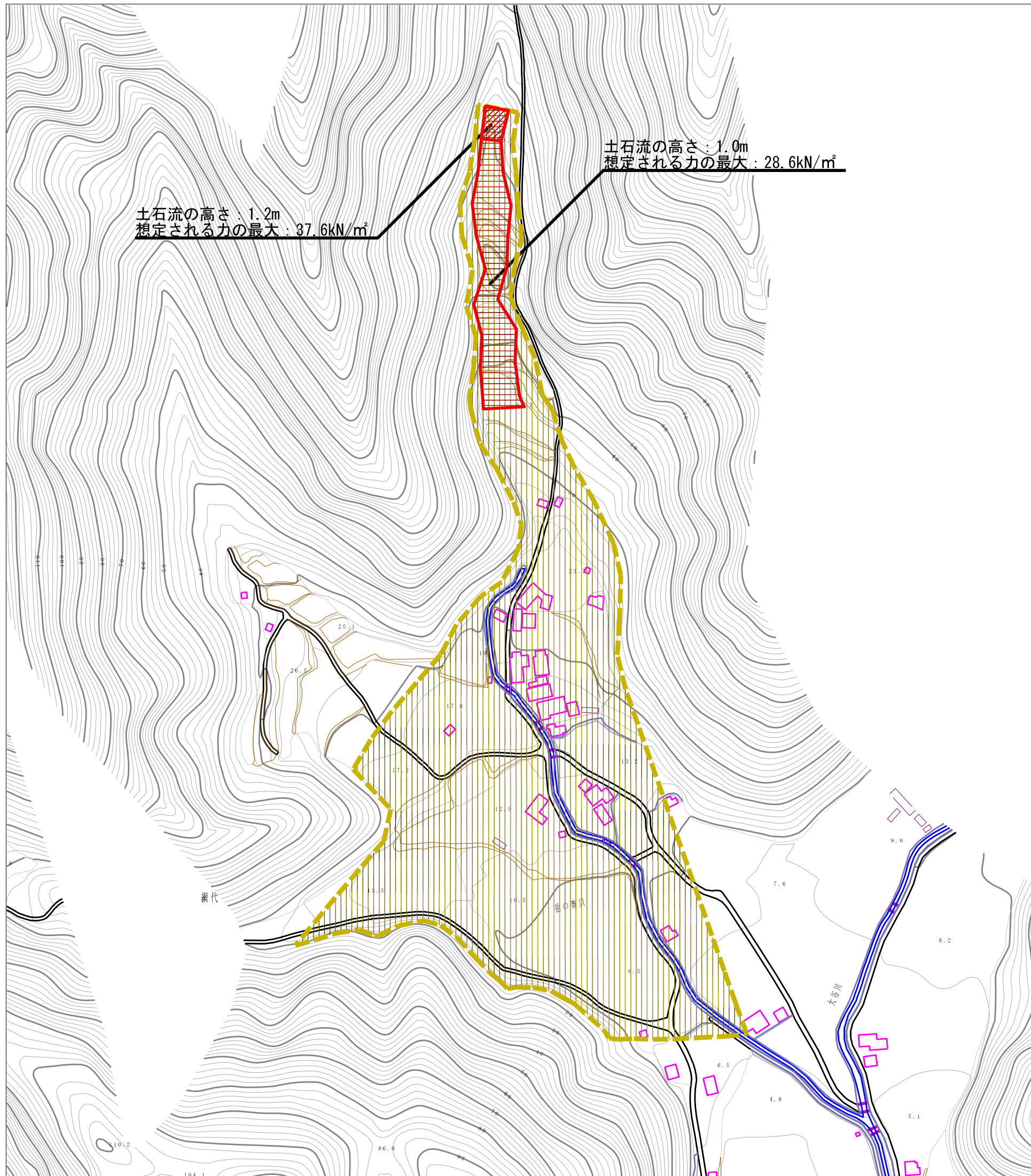
(1/25,000)

様式-1(土)  
土砂災害警戒区域・土砂災害特別警戒区域 位置図

自然現象の種類	土石流
溪流番号	486-1586
溪流名	缶の奥川
所在地	宇和島市津島町北灘

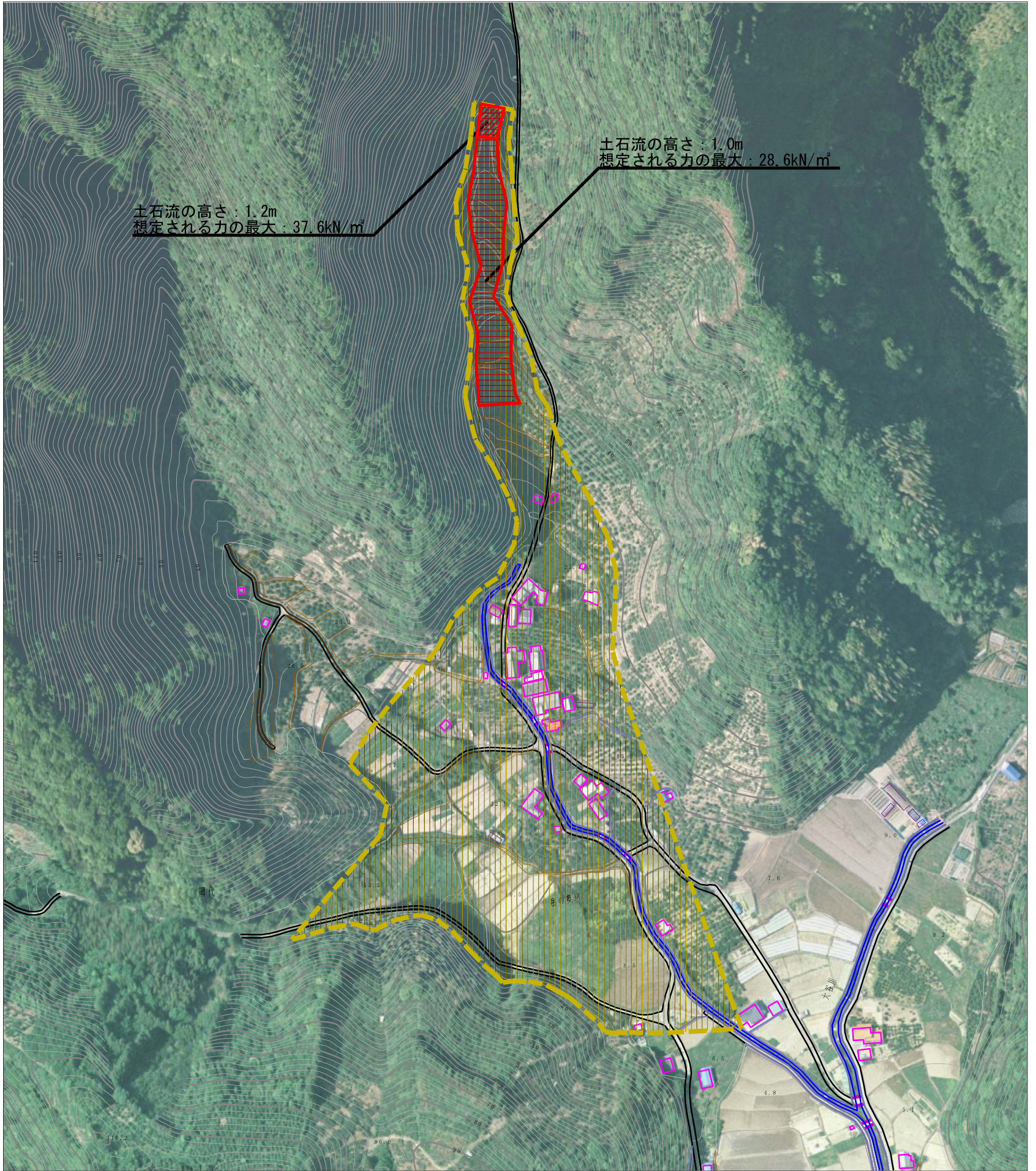
この地図は、国土地理院長の承認を得て、同院発行の数値地図20000（地図画像）及び 数値地図25000（地図画像）を複製したものである。（承認番号 平26情複、第158号）

土砂災害警戒区域等の指定の公示に係る図書（その2）



様式-2 (土) 土砂災害警戒区域・土砂災害特別警戒区域 区域図	土砂災害防止法施行令第2条の基準に該当する区域			N 縮尺 1:2,500	自然現象の種類	土石流	溪流番号	486-1586
	土砂災害防止法施行令第3条の基準に該当する区域				告示番号	愛媛県告示第250号	溪流名	缶の奥川
	土砂災害防止法施行令第3条の基準に該当する区域				告示年月日	平成27年3月10日	所在地	宇和島市津島町北灘
	それ以外の区域							

参考資料 (その3)



0 1 × 100m

参考資料

土砂災害防止法施行令第二条の基準に該当する区域		N 縮尺 1:2,500	自然現象の種類	土石流	溪流番号	486-1586
			告示番号	愛媛県告示第250号	溪流名	缶の奥川
			告示年月日	平成27年3月10日	所在地	宇和島市津島町北灘
土砂災害防止法施行令第三条の基準に該当する区域	土石流の高さが1mを超える場合、土石等の移動による力が50kN/m <sup>2</sup> を超える区域					
	土石流の高さが1mを超える場合、土石等の移動による力が50kN/m <sup>2</sup> 以下の区域					
	それ以外の区域					