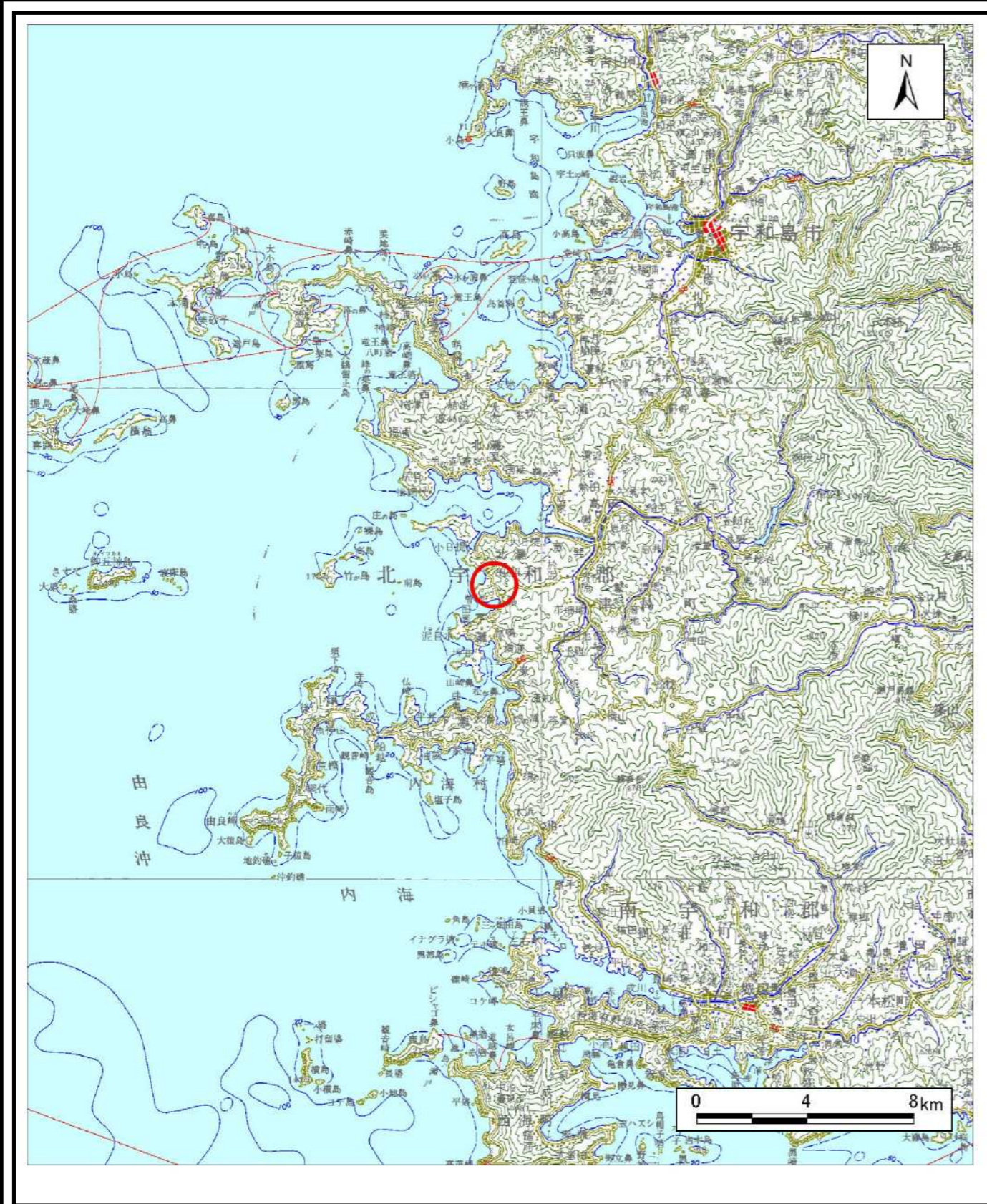
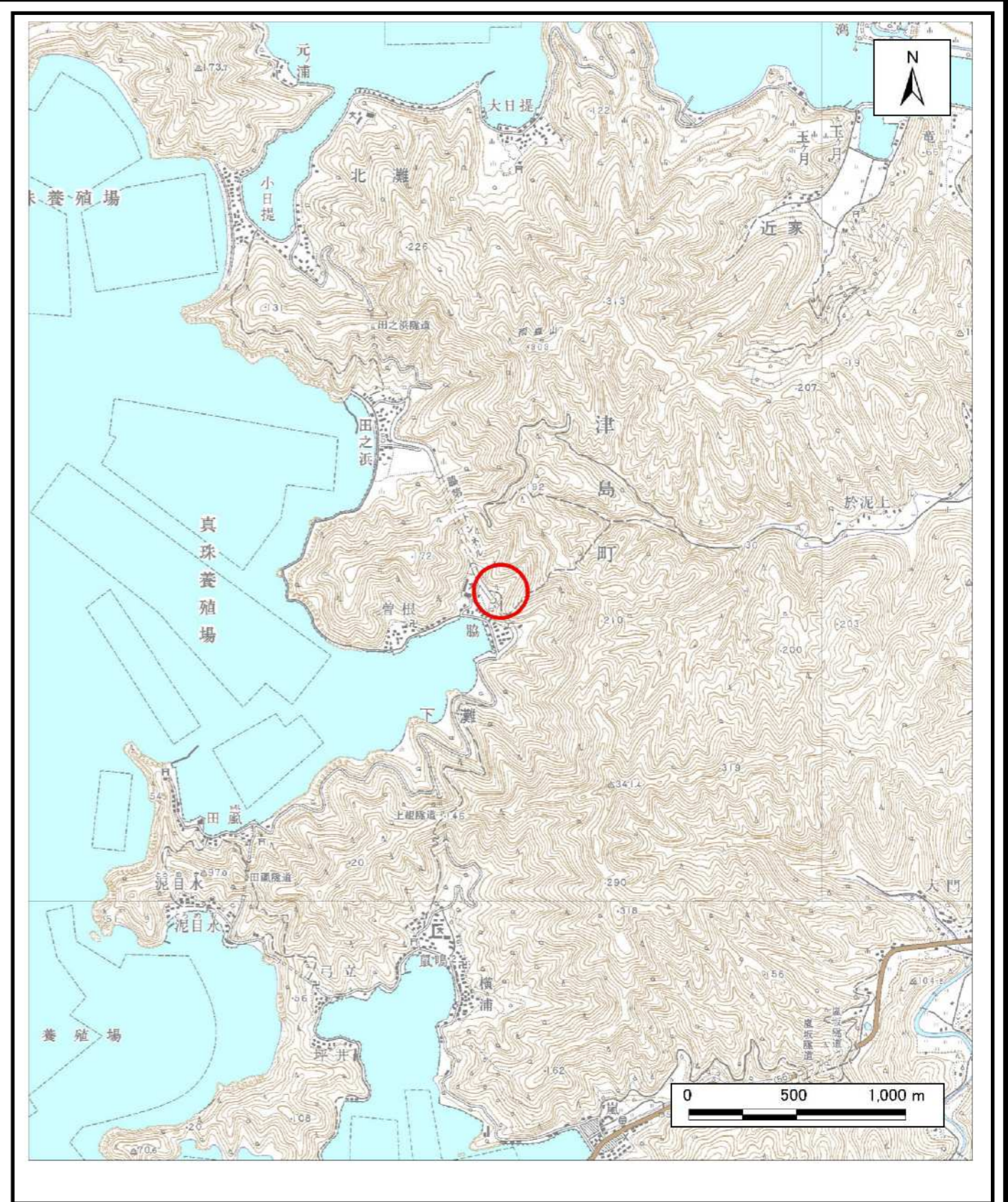


土砂災害警戒区域等の指定の公示に係る図書（その1）



(1/200,000)

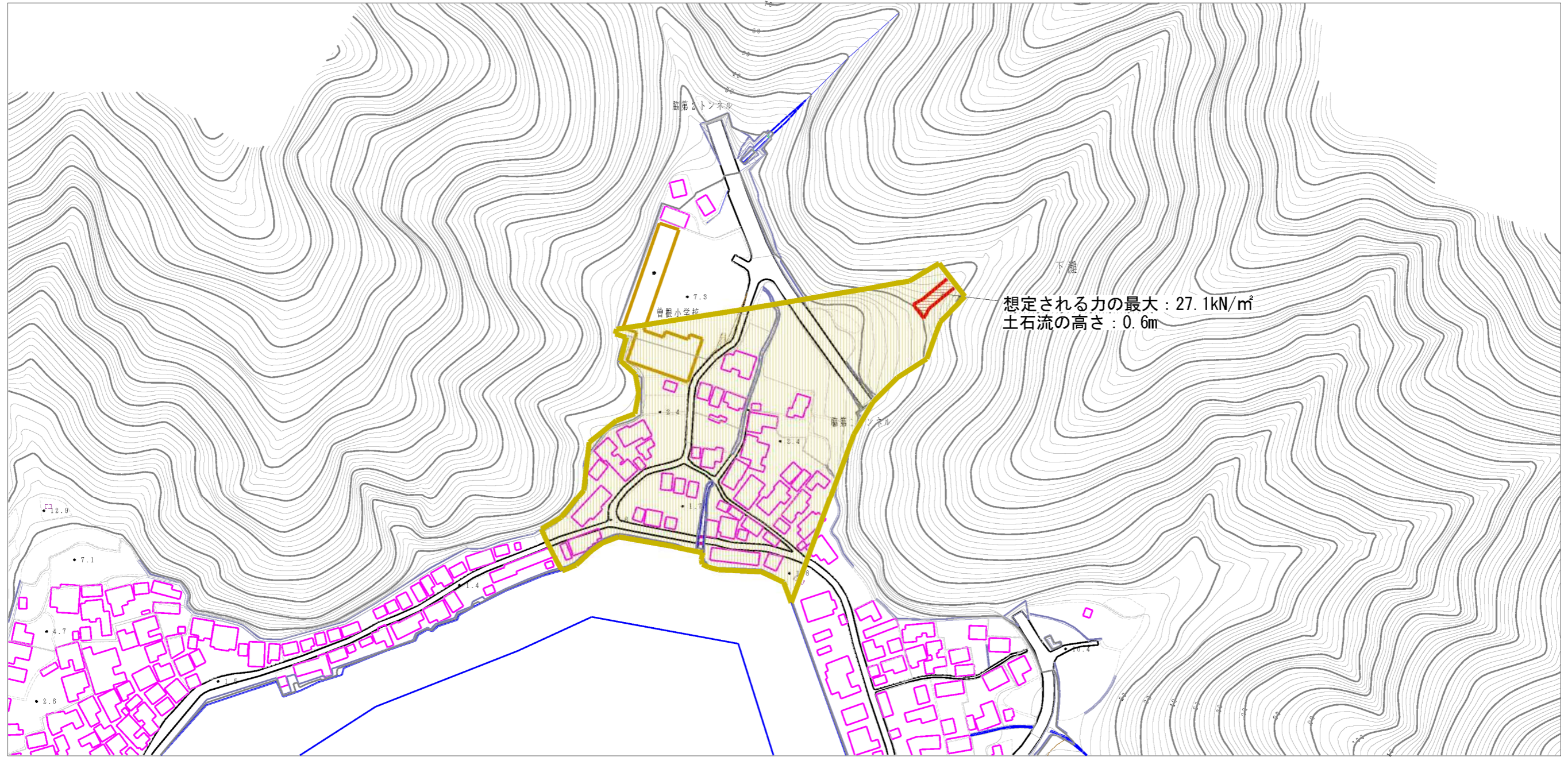


(1/25,000)

様式-1 (土)  
土砂災害警戒区域・土砂災害特別警戒区域 位置図

|         |           |
|---------|-----------|
| 自然現象の種類 | 土石流       |
| 溪流番号    | 486-1662  |
| 溪流名     | 東川        |
| 所在地     | 宇和島市津島町下灘 |

土砂災害警戒区域等の指定の公示に係る図書（その2）



想定される力の最大 : 27.1kN/m<sup>2</sup>  
土石流の高さ : 0.6m

0 1 × 100m

|                                       |                         |  |                    |         |             |      |           |
|---------------------------------------|-------------------------|--|--------------------|---------|-------------|------|-----------|
| 様式-2(土)<br>土砂災害警戒区域・土砂災害特別警戒区域<br>区域図 | 土砂災害防止法施行令第2条の基準に該当する区域 |  | N<br>縮尺<br>1:2,500 | 自然現象の種類 | 土石流         | 溪流番号 | 486-1662  |
|                                       | 土砂災害防止法施行令第3条の基準に該当する区域 |  |                    | 告示番号    | 愛媛県告示第106号  | 溪流名  | 東川        |
|                                       | その他の区域                  |  |                    | 告示年月日   | 平成20年 2月 1日 | 所在地  | 宇和島市津島町下灘 |