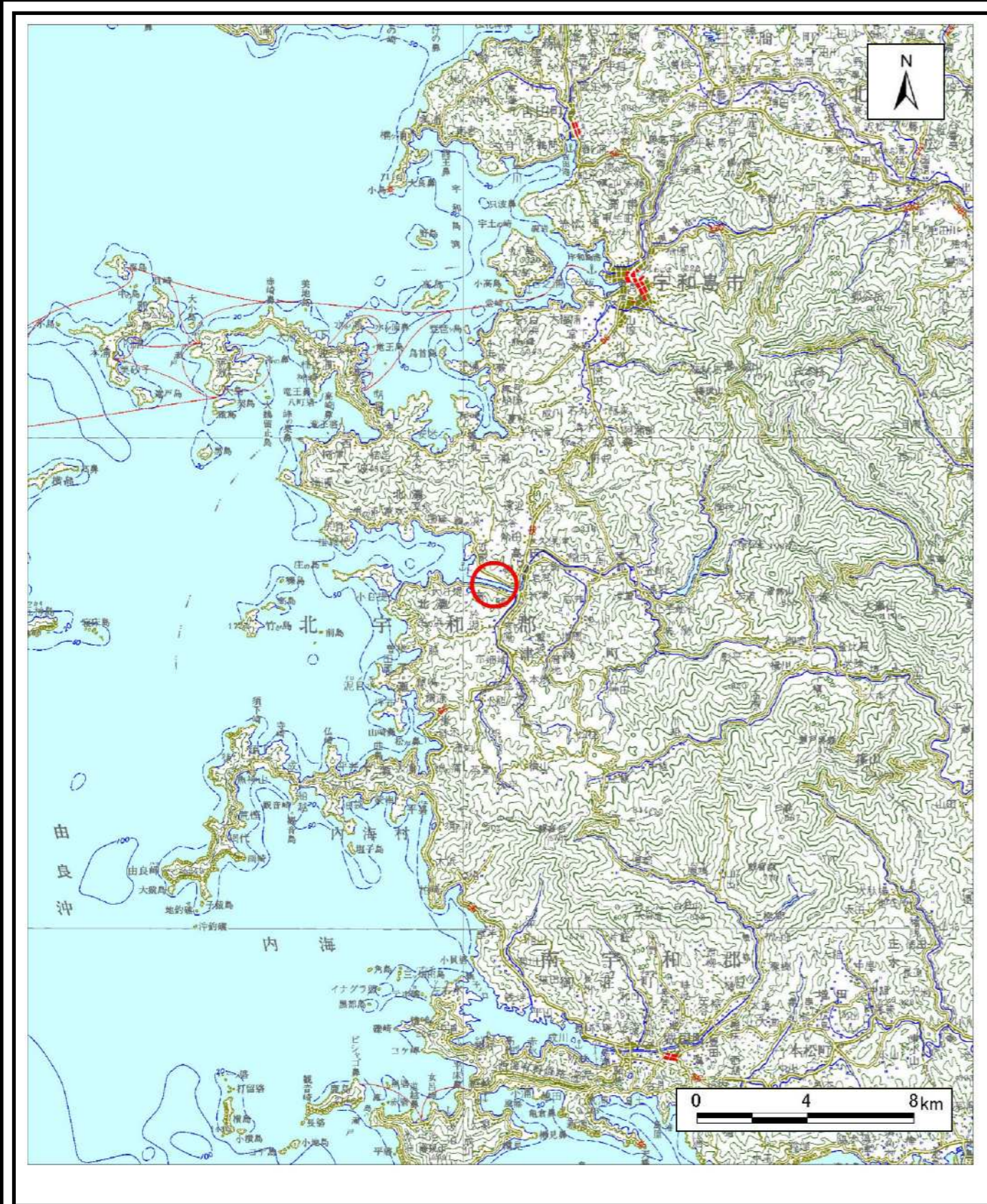
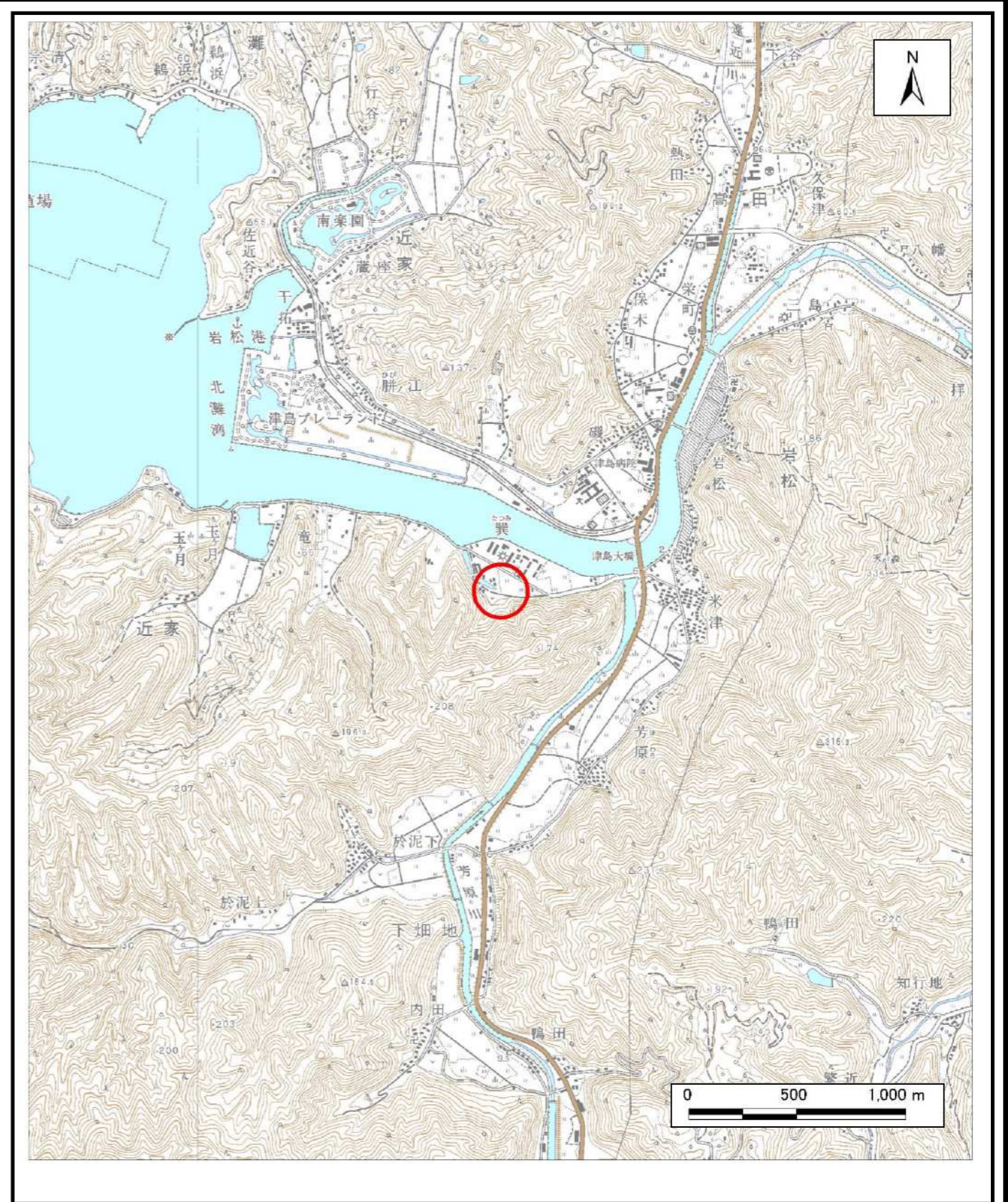


# 土砂災害警戒区域等の指定の公示に係る図書（その1）



(1/200,000)

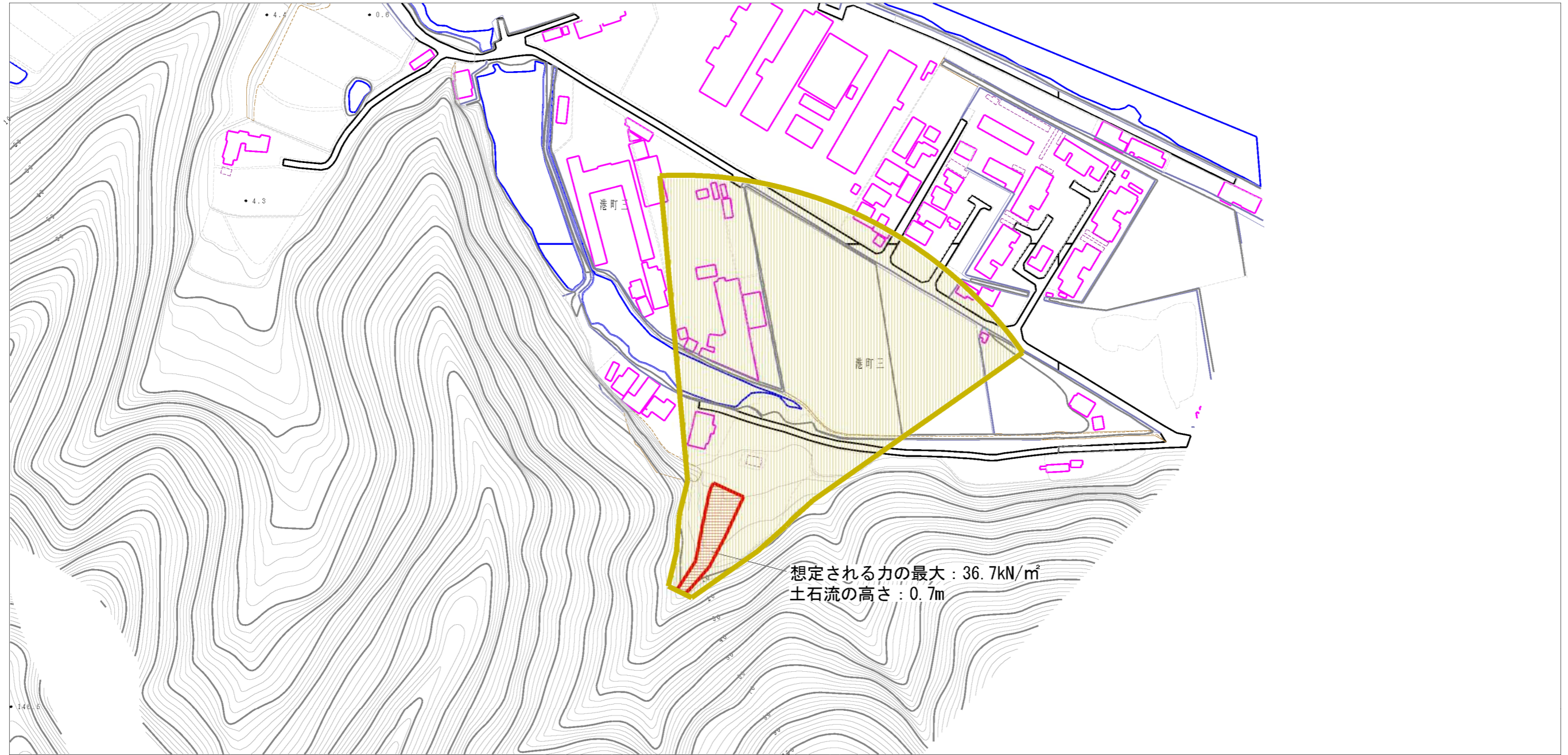


(1/25,000)

様式-1 (土)  
土砂災害警戒区域・土砂災害特別警戒区域 位置図

自然現象の種類	土石流
溪流番号	486-1651
溪流名	下巽川
所在地	宇和島市津島町岩松

土砂災害警戒区域等の指定の公示に係る図書（その2）



様式-2(土)

土砂災害警戒区域・土砂災害特別警戒区域  
区域図

土砂災害防止法施行令第二条の基準に該当する区域

土石流の高さが1mを超える場合、土石等の移動による力が90kN/m <sup>2</sup> を超える区域	
土石流の高さが1mを超える場合、土石等の移動による力が90kN/m <sup>2</sup> を超えない区域	
その他の区域	



縮尺  
1:2,500

自然現象  
の種類

土石流

溪流番号

486-1651

告示番号

愛媛県告示第1871号

溪流名

下巽川

告示年月日

平成19年12月14日

所在地

宇和島市津島町岩松