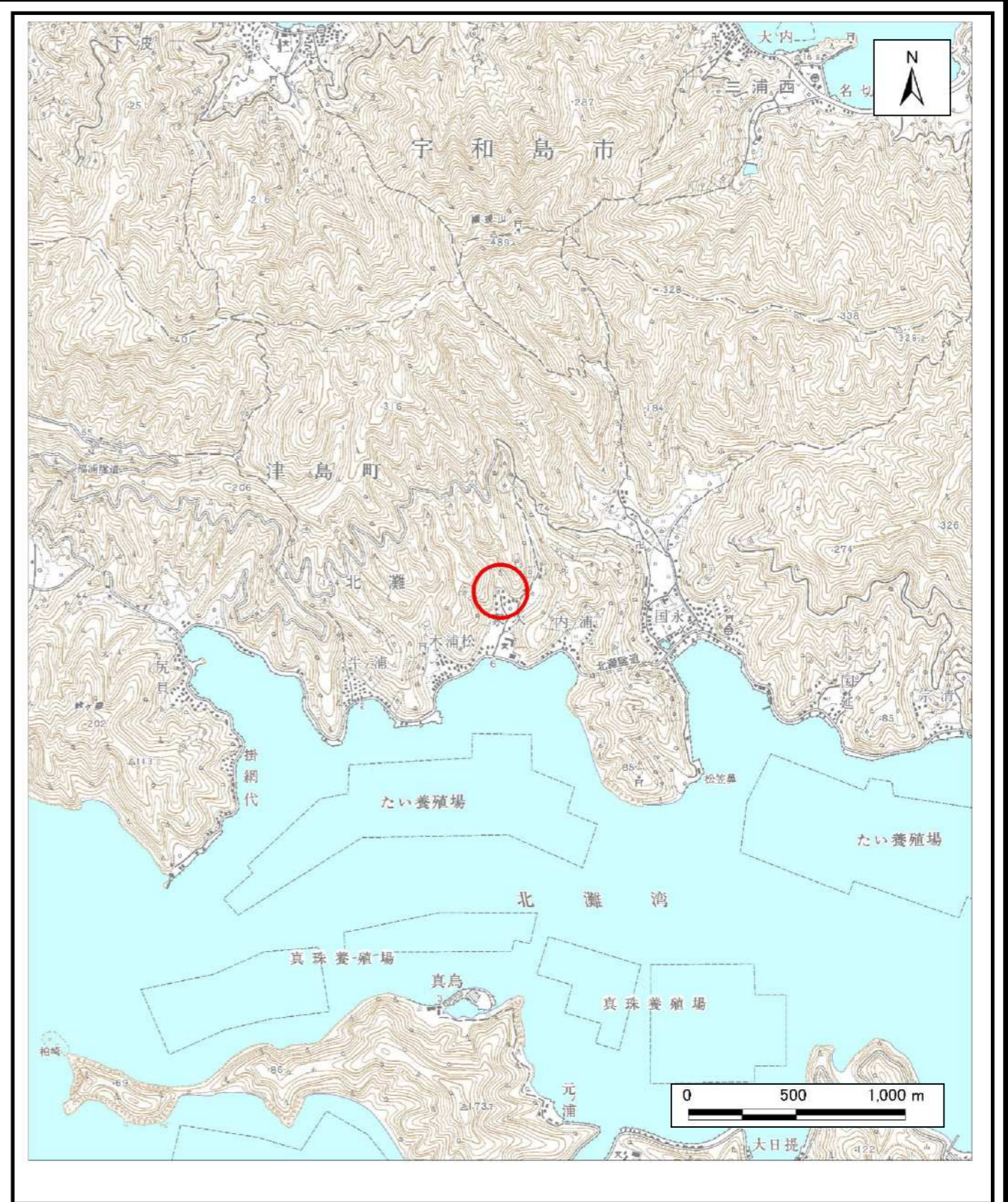
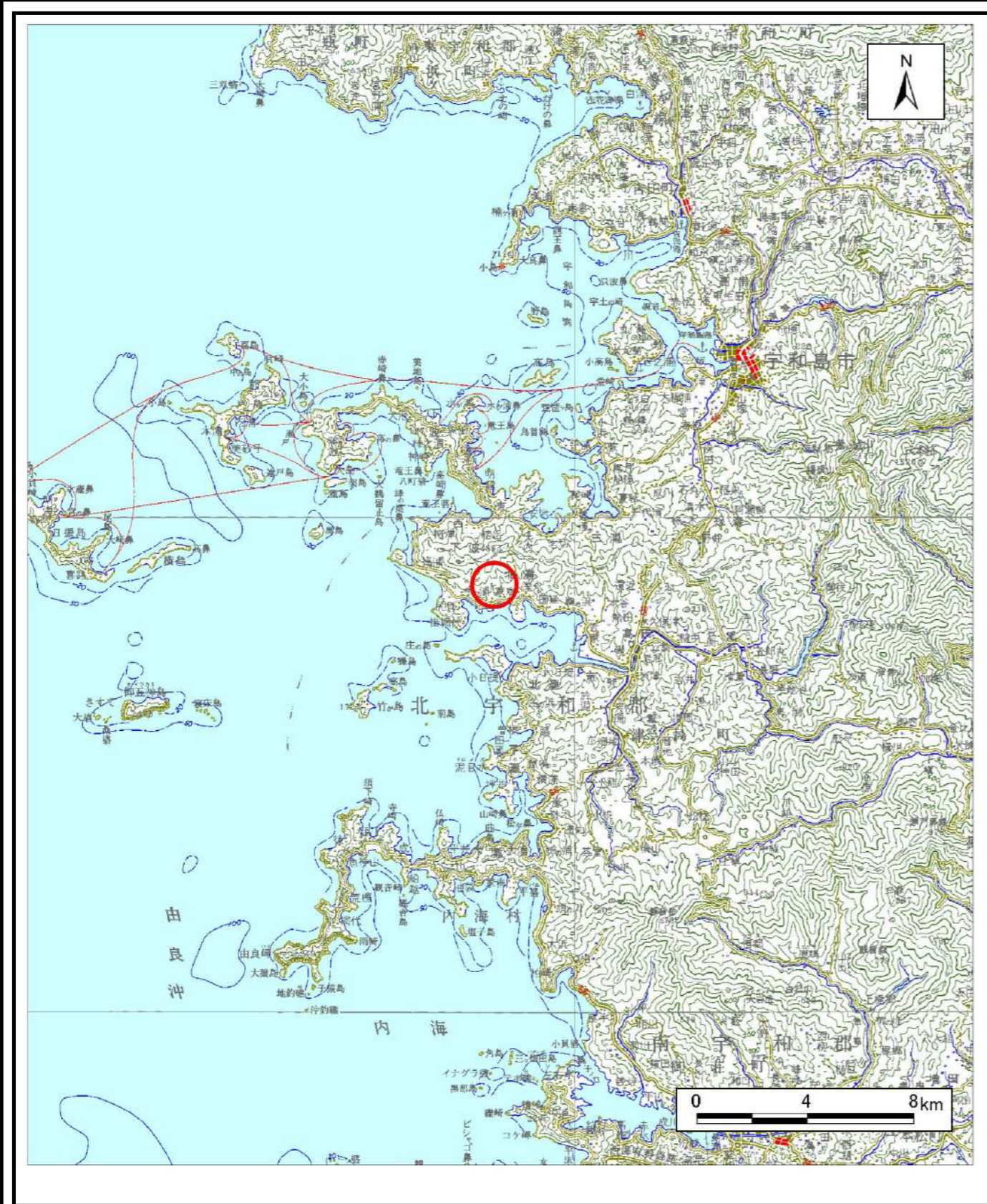


# 土砂災害警戒区域等の指定の公示に係る図書（その1）

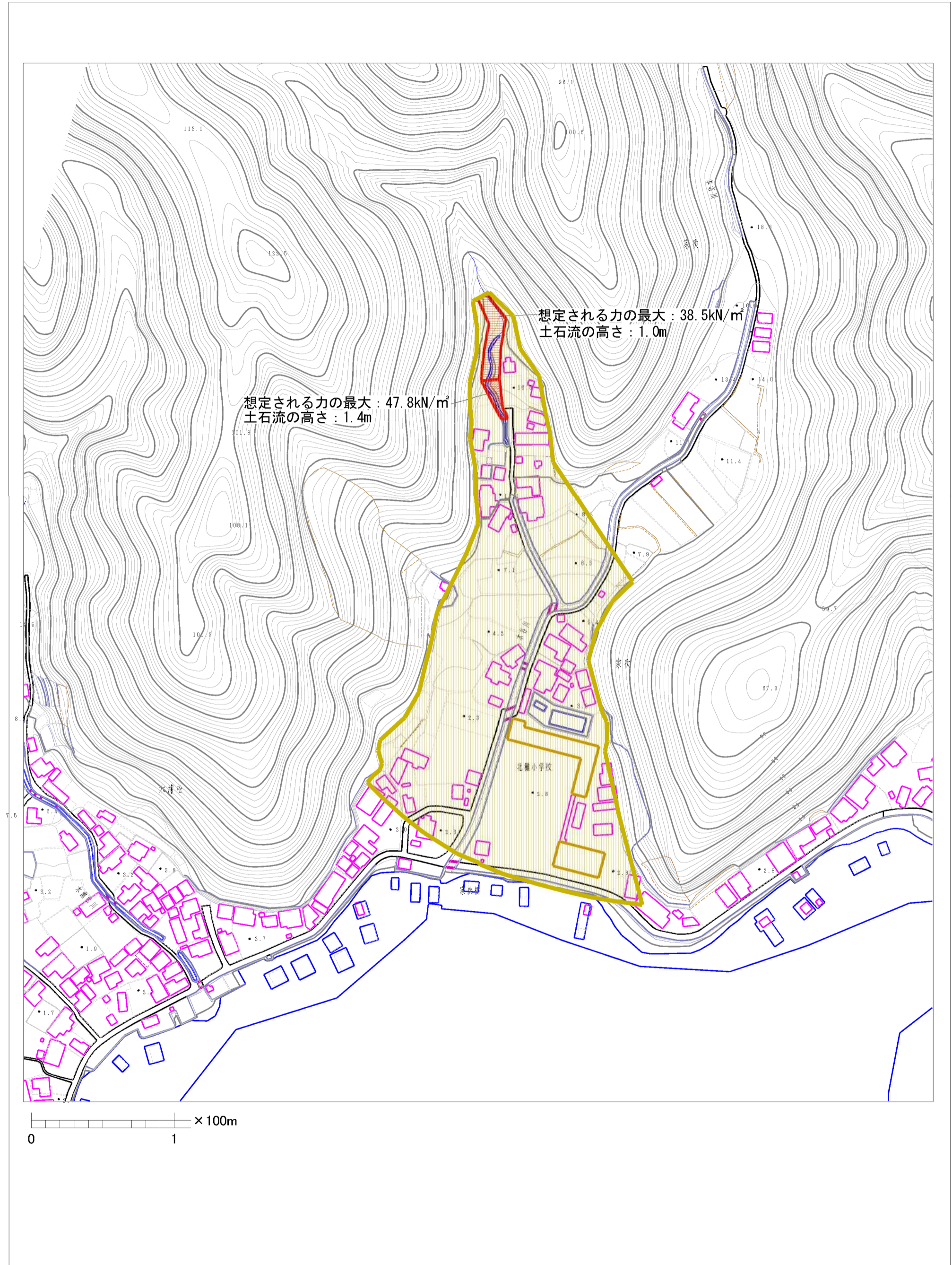


様式-1 (土)  
土砂災害警戒区域・土砂災害特別警戒区域 位置図

|         |           |
|---------|-----------|
| 自然現象の種類 | 土石流       |
| 溪流番号    | 486-1583  |
| 溪流名     | 家次川       |
| 所在地     | 宇和島市津島町北灘 |



# 土砂災害警戒区域等の指定の公示に係る図書（その2）



|                                       |                         |  |                    |         |             |      |           |
|---------------------------------------|-------------------------|--|--------------------|---------|-------------|------|-----------|
| 様式-2(土)<br>土砂災害警戒区域・土砂災害特別警戒区域<br>区域図 | 土砂災害防止法施行令第二条の基準に該当する区域 |  | N<br>縮尺<br>1:2,500 | 自然現象の種類 | 土石流         | 溪流番号 | 486-1583  |
|                                       | 土砂災害防止法施行令第三条の基準に該当する区域 |  |                    | 告示番号    | 愛媛県告示第1690号 | 溪流名  | 家次川       |
|                                       | その他の区域                  |  |                    | 告示年月日   | 平成19年11月2日  | 所在地  | 宇和島市津島町北灘 |
|                                       |                         |  |                    |         |             |      |           |