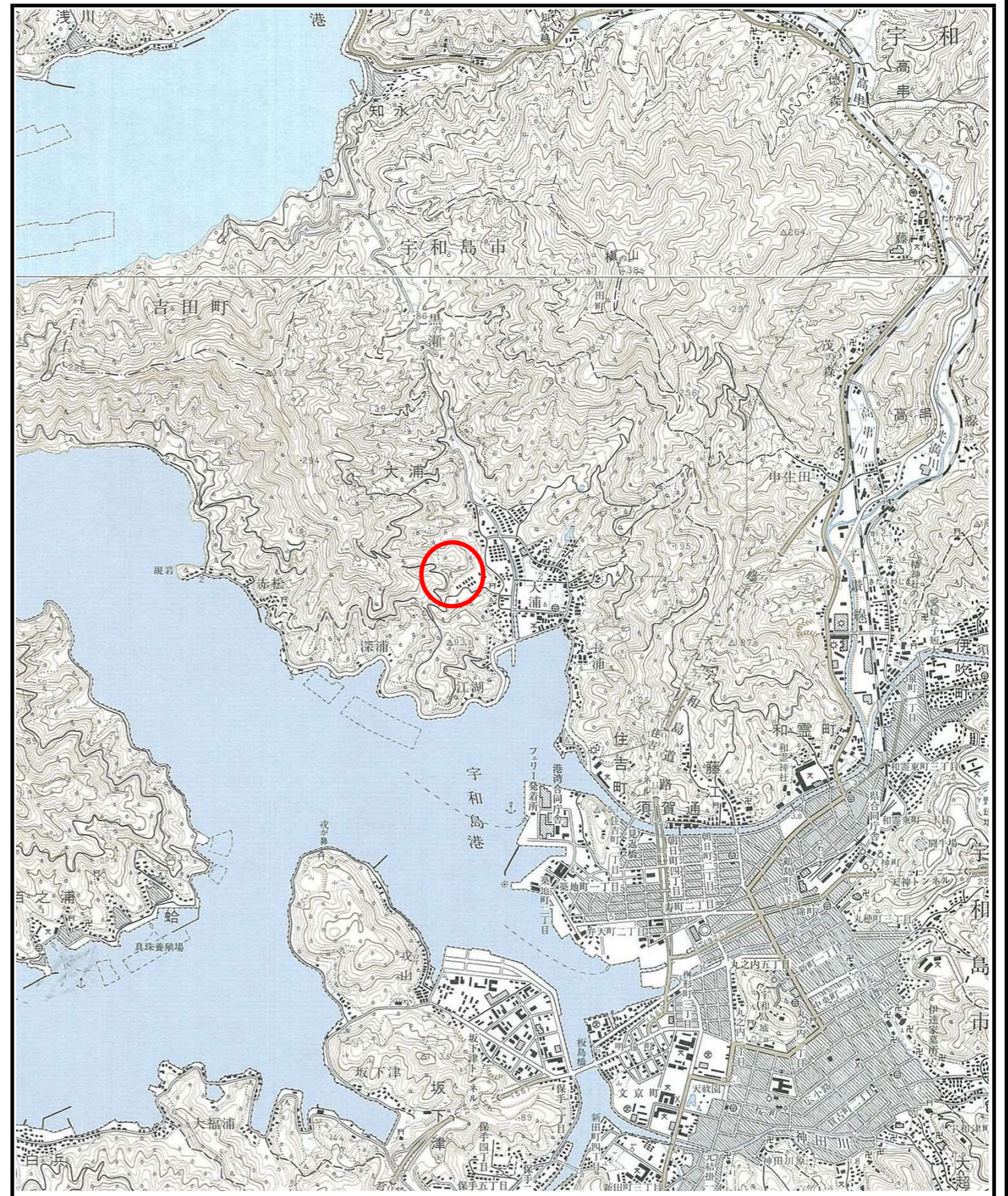
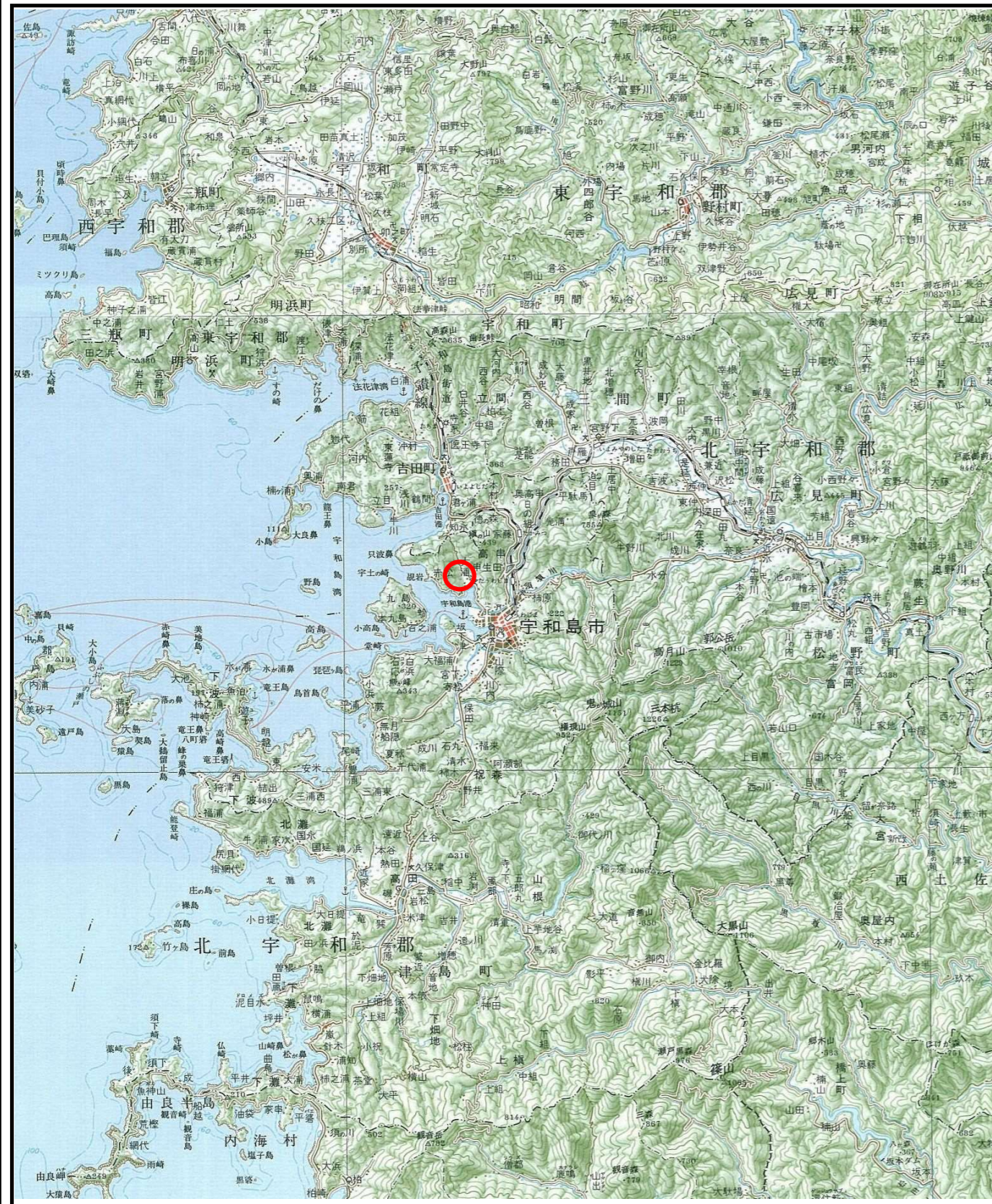


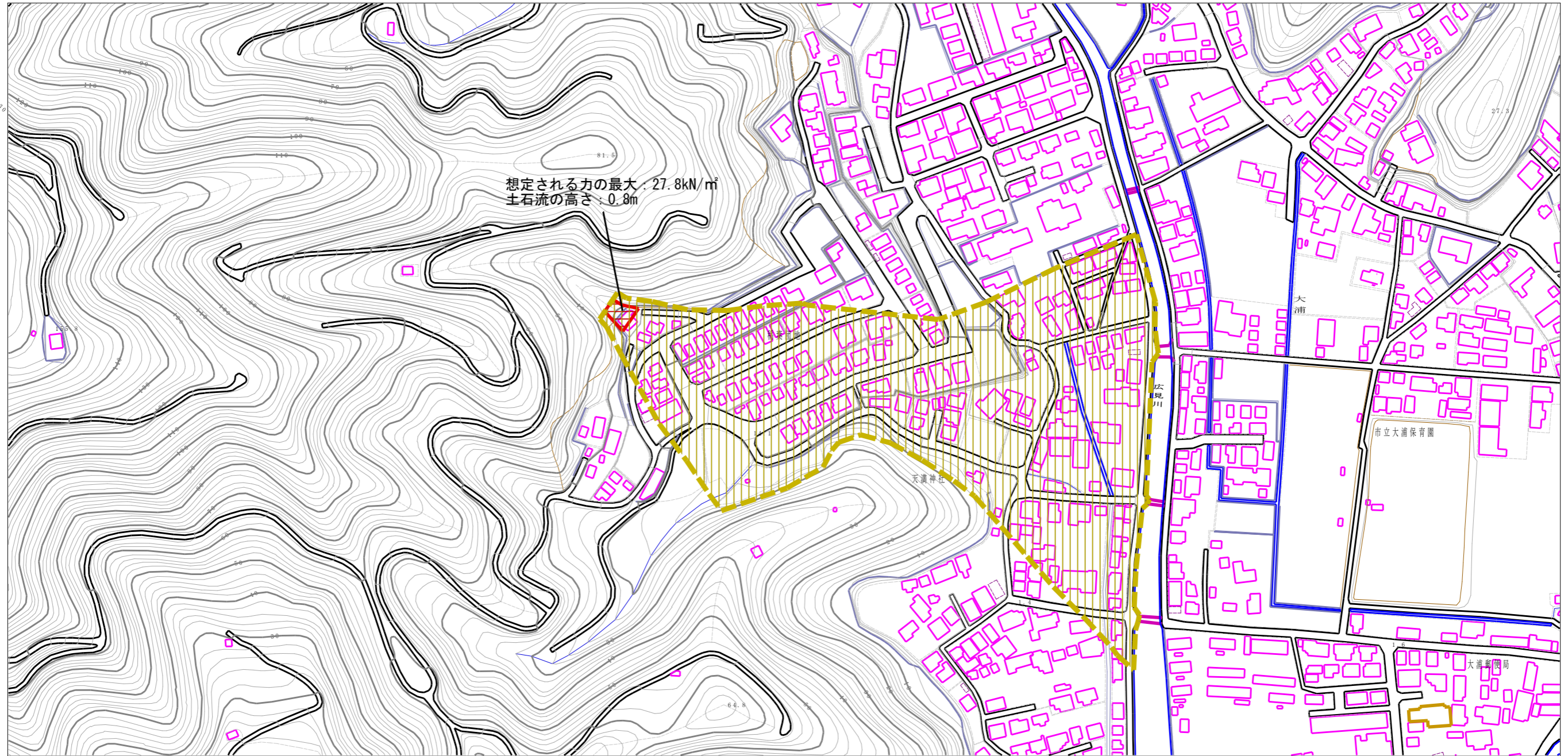
土砂災害警戒区域等の指定の公示に係る図書（その1）



様式-1 (土)
土砂災害警戒区域・土砂災害特別警戒区域 位置図

自然現象の種類	土石流
溪流番号	203-1006-3
溪流名	稲葉川
所在地	宇和島市大浦

土砂災害警戒区域等の指定の公示に係る図書（その2）



様式-2(土) 土砂災害警戒区域・土砂災害特別警戒区域 区域図	土砂災害防止法施行令第二条の基準に該当する区域			N 縮尺 1:2,500	自然現象の種類	土石流	溪流番号	203-1006-3
	土砂災害防止法施行令第三条の基準に該当する区域				告示番号	愛媛県告示第1690号	溪流名	稲葉川
	土砂の高さが1mを超える場合、土石等の移動による力が50kN/m ² を超える区域				告示年月日	平成19年11月2日	所在地	宇和島市大浦
	土砂の高さが1mを超える場合、土石等の移動による力が50kN/m ² を超えない区域							
その他の区域								