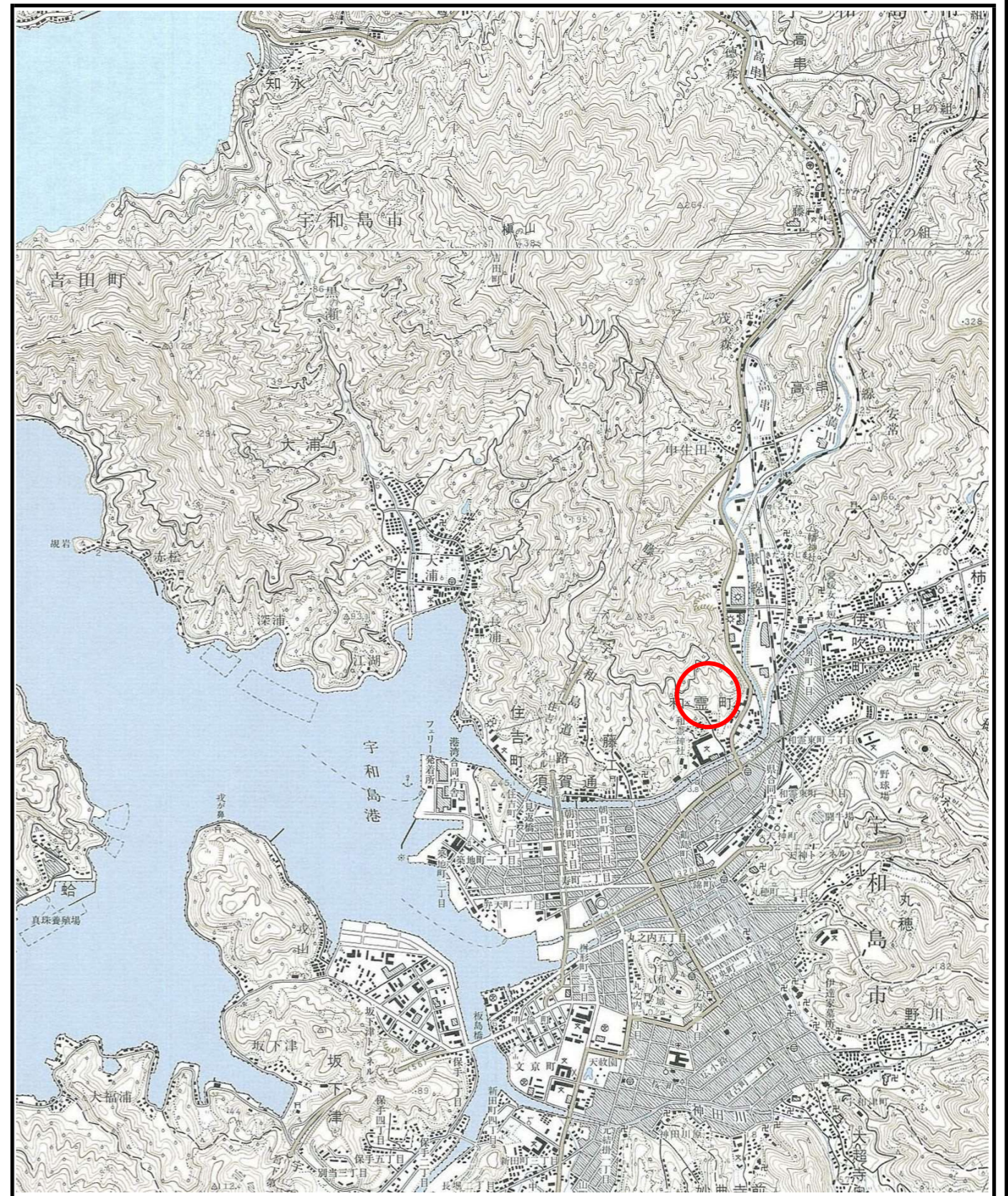
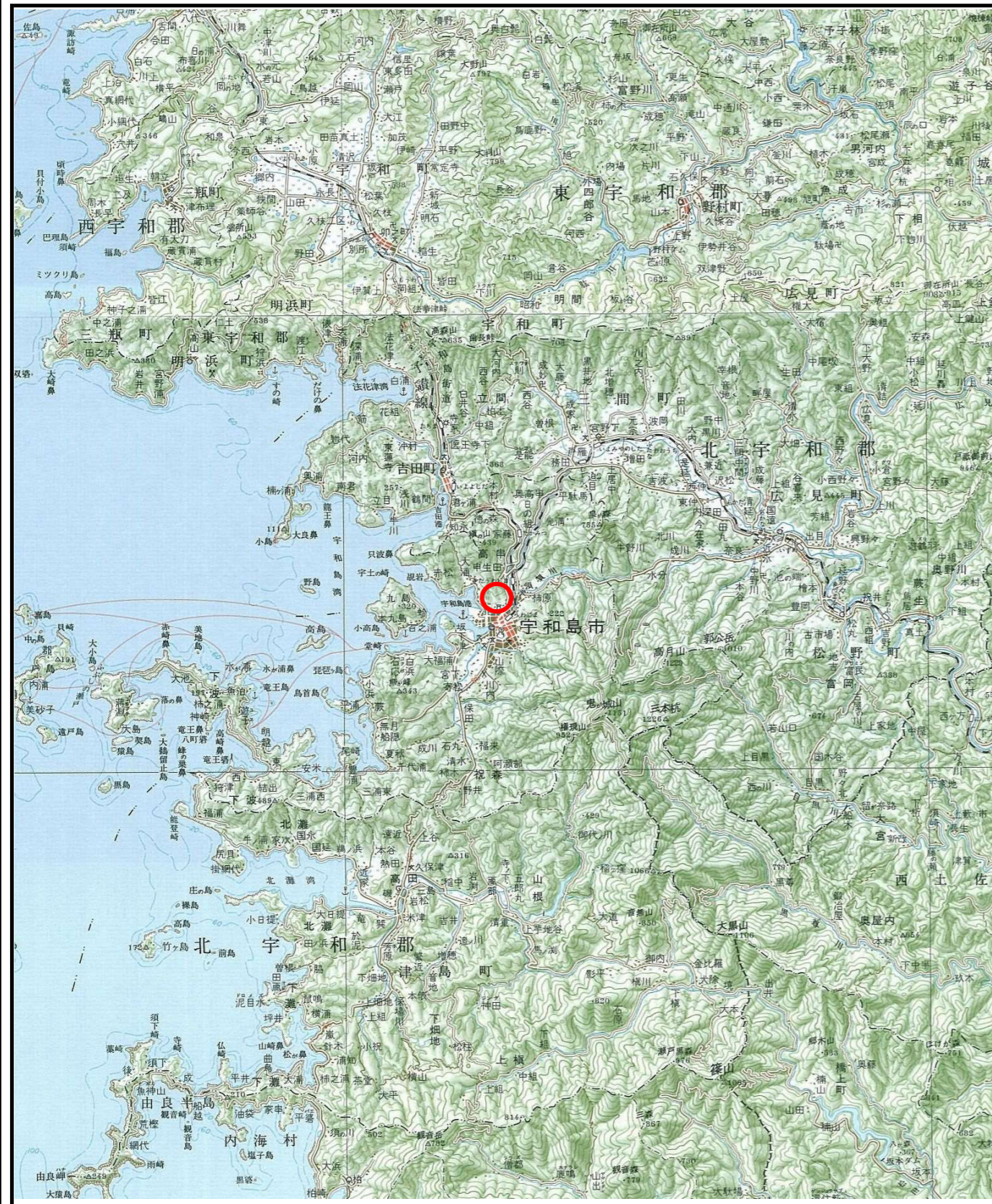


# 土砂災害警戒区域等の指定の公示に係る図書（その1）

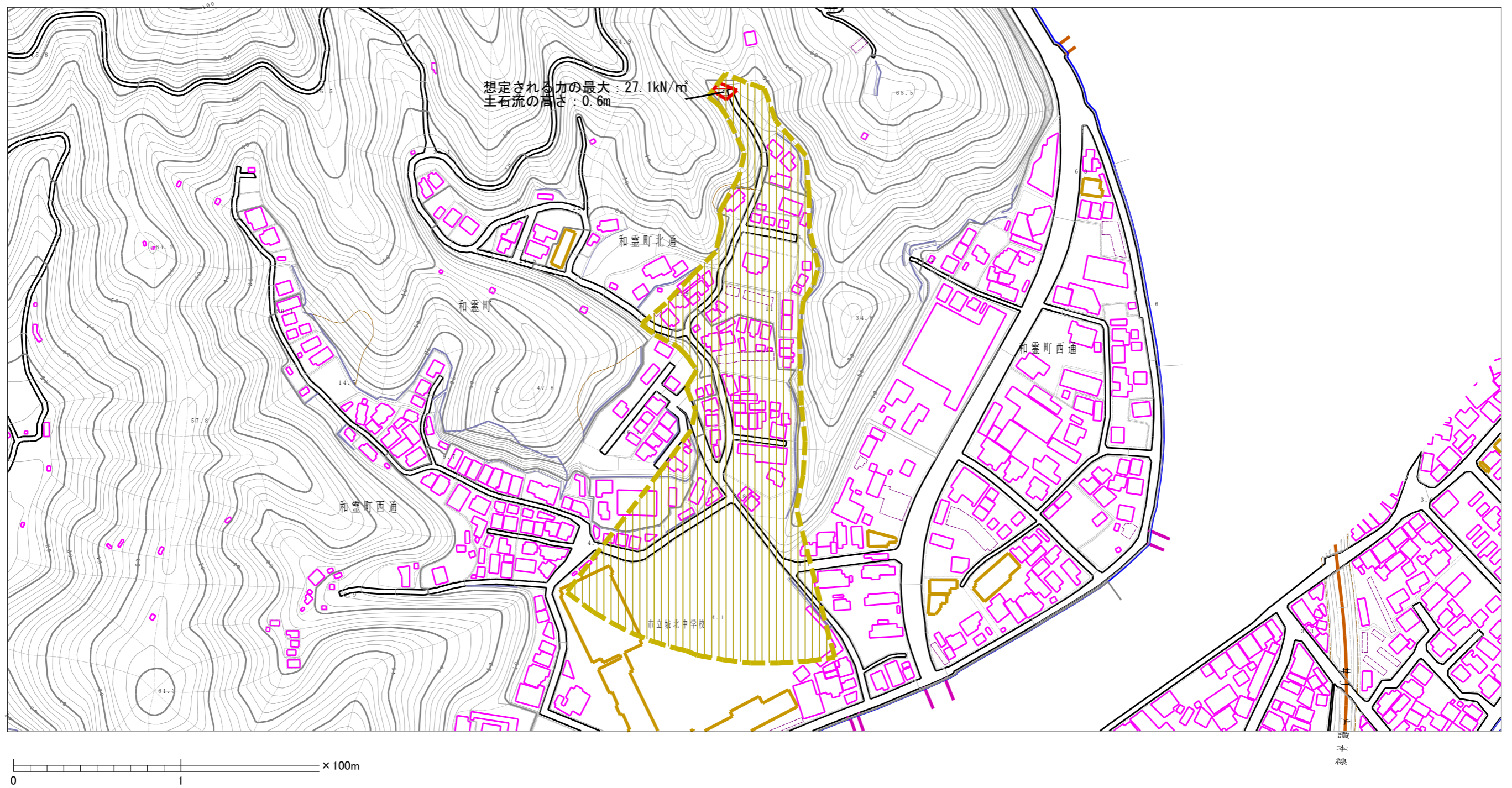


様式-1 (土)  
土砂災害警戒区域・土砂災害特別警戒区域 位置図

自然現象の種類	土石流
溪流番号	203-1021-3
溪流名	城北川
所在地	宇和島市和霊町



# 土砂災害警戒区域等の指定の公示に係る図書（その2）



様式-2(土) 土砂災害警戒区域・土砂災害特別警戒区域 区域図	土砂災害防止法施行令第二条の基準に該当する区域		N 縮尺 1:2,500	自然現象の種類	土石流	溪流番号	203-1021-3
	土砂災害防止法施行令第三条の基準に該当する区域			告示番号		溪流名	城北川
	土砂災害防止法施行令第三条の基準に該当する区域			告示年月日		所在地	宇和島市和霊町
	その他の区域						